



REPUBLIKA HRVATSKA

MINISTARSTVO GOSPODARSTVA I ODRŽIVOG RAZVOJA

KLASA: 310-01/22-03/329

URBROJ: 517-06-02-02-01-22-2

Zagreb, 2. siječanj 2023. godine

REPUBLIKA HRVATSKA
Zadarska Županija

Primljeno:	12.1.2023	
Klasifikacijska oznaka:	Org.jed.	
NP-310-03/23-01/1	18	
Urudžbeni broj:	Pril:	Vrijednost:
517-23-1	-	-

ZADARSKA ŽUPANIJA

Grad Benkovac

23 420 Benkovac, Štalište kneza Branimira 12

ZADARSKA ŽUPANIJA

23 000 Zadar, Božidara Petranovića 8

MINISTARSTVO POLJOPRIVREDE

10 000 Zagreb, Ulica grada Vukovara 78

MINISTARSTVO PROSTORNOGA UREĐENJA, GRADITELJSTVA I DRŽAVNE IMOVINE

10 000 Zagreb, Ulica Republike Austrije 20

HRVATSKE ŠUME d.o.o.

10 000 Zagreb, Ulica Kneza Branimira 1

HRVATSKE VODE

10 000 Zagreb, Ulica grada Vukovara 220

PREDMET: Obavijest o namjeri provođenja postupka javnog nadmetanja za odabir najpovoljnijeg ponuditelja za istraživanje mineralnih sirovina u traženom istražnom prostoru tehničko-gradevnog kamena "Busišta", radi davanja koncesije za eksploataciju, na području Grada Benkovca u Zadarskoj županiji

- obavijest, dostavlja se
- posebni uvjeti, ograničenja i suglasnosti, traže se

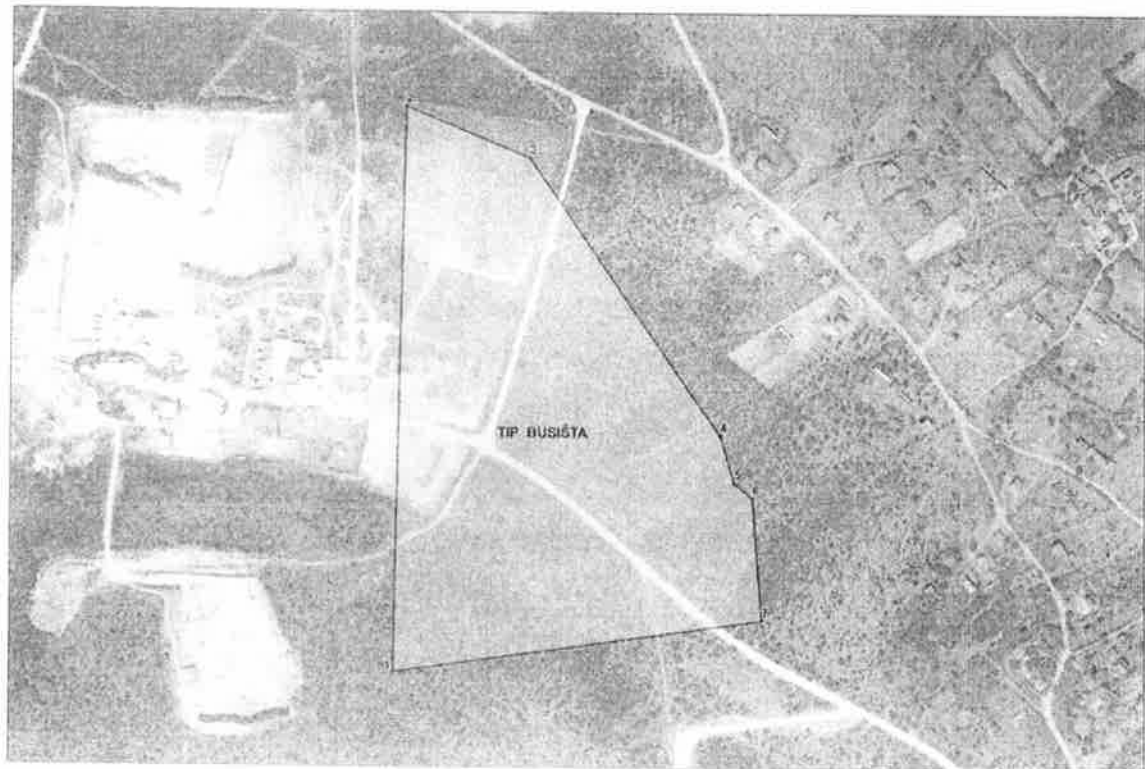
Poštovani,


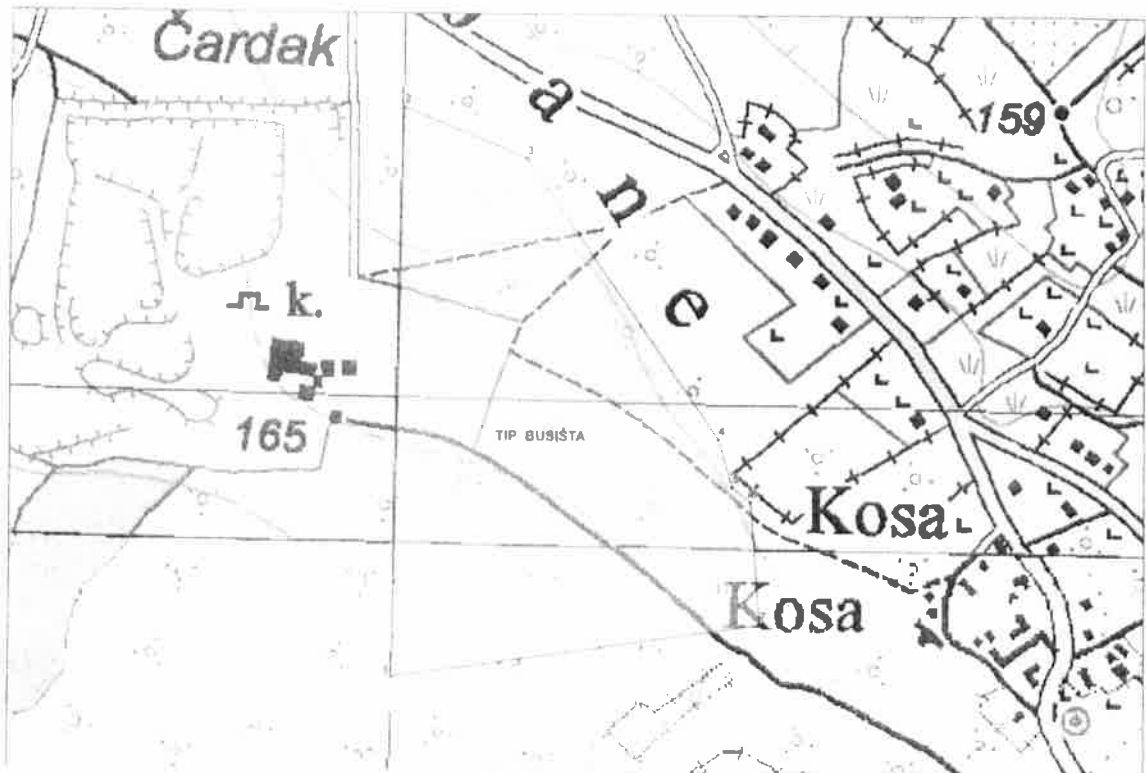
Ministarstvo gospodarstva i održivog razvoja zaprimilo je 27. prosinca 2022. godine, prijedlog trgovačkog društva TAVERNA d.o.o. Benkovac, za pokretanje postupka radi odabira najpovoljnijeg ponuditelja za istraživanje mineralnih sirovina u traženom istražnom prostoru tehničko-gradevnog kamena "Busišta", radi davanja koncesije za eksploataciju, na području Grada Benkovca u Zadarskoj županiji.

Traženi istražni prostor tehničko-gradevnog kamena "Busišta", površine 19,69 ha, ima oblik nepravilnog sedmerokuta, određenoga vršnim točkama 1, 2, 3, 4, 5, 6 i 7, koordinata kako slijedi:

Oznaka točke	E	N	Dužina stranica, m
1	415 578,261	4 887 601,033	676,09
2	415 590,603	4 888 277,007	158,20
3	415 736,625	4 888 216,150	401,73
4	415 963,617	4 887 884,698	58,15
5	415 980,103	4 887 828,935	27,97
6	416 001,887	4 887 811,384	146,35
7	416 012,907	4 887 665,451	439,39
1	415 578,261	4 887 601,033	

Grafički prikaz traženog istražnog prostora tehničko-građevnog kamena "Busišta":





Prostorni podaci traženog istražnog prostora tehničko-gradevnog kamena "Busišta", vidljivi su i putem WebGis portala Jedinственог информацијског система минералних сировина Републике Хрватске, под повезницом: <https://jisms.gospodarstvo.gov.hr>.

Uvidom u Jedinствени информацијски систем минералних сировина Републике Хрватске, тражени истражни простор tehničko-gradevnog kamena "Busišta", обухваћа земљишну честицу (katastarska oznaka честице), како сlijedi:

Redni broj	Katastarska oznaka	Katastarska općina	Površina k.č. unutar istražnog prostora (m ²)
I.	1099/1	Donje Biljane	196 948,31
Ukupna površina:			196 948,31

Uvidom u <https://oss.uredjenazemlja.hr/>, traženi istražni prostor tehničko-građevnog kamena "Busišta", obuhvaća zemljišnu česticu (zemljišnoknjižna oznaka čestice), kako slijedi:

Redni broj	Zemljišnoknjižna oznaka	Zemljišnoknjižni uložak	Katastarska oznaka	Katastarska općina	Vlastovnica
I.	1099/1	348	1099/1	Donje Biljane	Republika Hrvatska

Slijedom iskazanoga, osnovom odredbi članka 23., stavaka 3. 4, i 5. Zakona o rudarstvu (Narodne novine, broj 56/13. i 98/19.), obavještavamo vas o namjeri provođenja postupka javnog nadmetanja za odabir najpovoljnijeg ponuditelja za istraživanje mineralnih sirovina u traženom istražnom prostoru tehničko-građevnog kamena "Busišta", radi davanja koncesije za eksploataciju, na području Grada Benkovca u Zadarskoj županiji, te vas pozivamo da u roku od 30 dana od dana zaprimanja ovoga dopisa, dostavite svoje posebne uvjete, ograničenja i suglasnosti na granice predloženoga istražnog prostora.

Ujedno pozivamo Grad Benkovac i Zadarsku županiju da izvjesu ovaj dopis na svojim oglasnim pločama, u trajanju od 30 dana, kako bi se izvijestilo vlasnike/posjednike zemljišnih čestica i zainteresiranu javnost o pokretanju predmetnoga postupka.

S poštovanjem,

V.D. RAVNATELJ
Robert Blažinović

