

**PROCJENA RIZIKA OD VELIKIH NESREĆA**


**ZA PODRUČJE ZADARSKE ŽUPANIJE**

Grafički prilog 8.



Karta rizika - Poplava

Mjerilo kartografskog prikaza 1:100000

Legenda

 županijska granica

**KAZALO**

RIZIK	
	VRLO VISOK
	VISOK
	UMJEREN
	NIZAK

