



REPUBLIKA HRVATSKA

Zadarska županija

Upravni odjel za prostorno uređenje, zaštitu okoliša i komunalne poslove

KLASA: 350-05/25-10/000926

URBROJ: 2198-07-05-01/9-25-0004

Zadar, 10.06.2025.

➤ INGRID TOMŠIĆ-COFEK
HR-51000 Rijeka, BAŠTIJANOVA 9

Predmet: Lokacijska informacija
- dostavlja se

Dostavljamo Vam za traženi zahvat u prostoru: izgradnja nautičkog sidrišta u uvali Kablin, otok Sestrunj, Općina Preko (područje mora u uvali Kablin - prikazano na grafičkom prikazu) ispred k.č.br. 312 i 523/1 k.o. Sestrunj sljedeće informacije:

I. Popis prostornih planova unutar čijeg obuhvata se nalazi zemljište

Utvrđeno je da se zemljište nalazi unutar obuhvata sljedećih planova:

- Prostorni plan Zadarske županije ("Službeni glasnik Zadarske županije" broj 2/01., 6/04., 2/05., 17/06., 25/09., 3/10., 15/14., 14/15., 5/23., 6/23. - ispravak greške)
- Prostorni plan uređenja Općine Preko (Službeni glasnik Općine Preko broj 04/05, 04/07, 06/10-ispravak, 02/12, 07/12-ispravak, 1/19 i 1/23), dalje PPUO










II. Namjena prostora propisana prostornim planovima svih razina


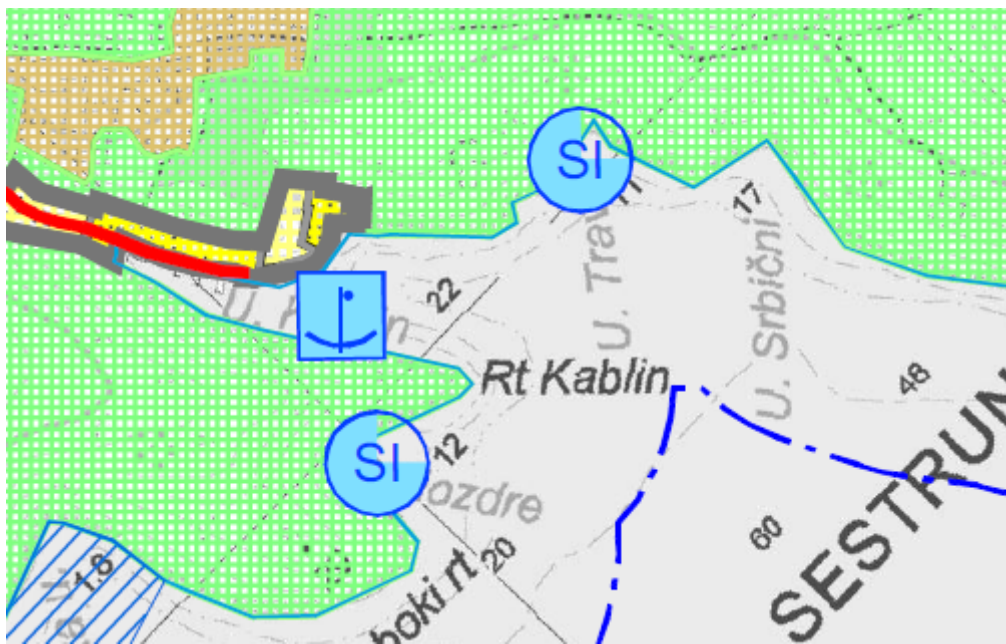
Uvidom u kartografski prikaz 1. Korištenje i namjena površina PPUO-a u mjerilu 1:25000 i kartografski prikaz 4B Građevinska područja naselja: Sestrunj i Rivanj PPUO-a u mjerilu 1:5000 utvrđeno je da se područje planiranog zahvata u prostoru: izgradnja nautičkog sidrišta u uvali Kablin, otok Sestrunj, Općina Preko (područje mora u uvali Kablin - prikazano na grafičkom prikazu) ispred k.č.br. 312 i 523/1 k.o. Sestrunj nalazi u zoni pomorskog prometa: SI - sidrište / postojeće.

Županija:	ZADARSKA		
Općina:	PREKO		
Naziv prostornog plana:	IiD PROSTORNOG PLANA UREĐENJA OPĆINE PREKO		
Naziv kartografskog prikaza:	KORIŠTENJE I NAMJENA POVRŠINA		
Broj kartografskog prikaza:	1.	Mjerilo kartografskog prikaza:	1:25 000
Odluka o izradi prostornog plana	Odluka predstavničkog tijela o donošenju plana		
"Službeni glasnik Općine Preko" br.06/21	"Službeni glasnik Općine Preko" br. 01/23		



POMORSKI PROMET
postojeća/planirana

-  **MORSKA LUKA ŽUPANIJSKOG ZNAČAJA**
luka otvorena za javni promet
-  **MORSKA LUKA LOKALNOG ZNAČAJA**
luka otvorena za javni promet
-  **NERAZVRSTANA MORSKA LUKA**
luka otvorena za javni promet (planirana)
-   **Kv - komunalni vez**
-   **SI - sidrište**
-   **MORSKA LUKA POSEBNE NAMJENE:**
LN - luka nautičkog turizma (marina), BP - benzinska postaja,

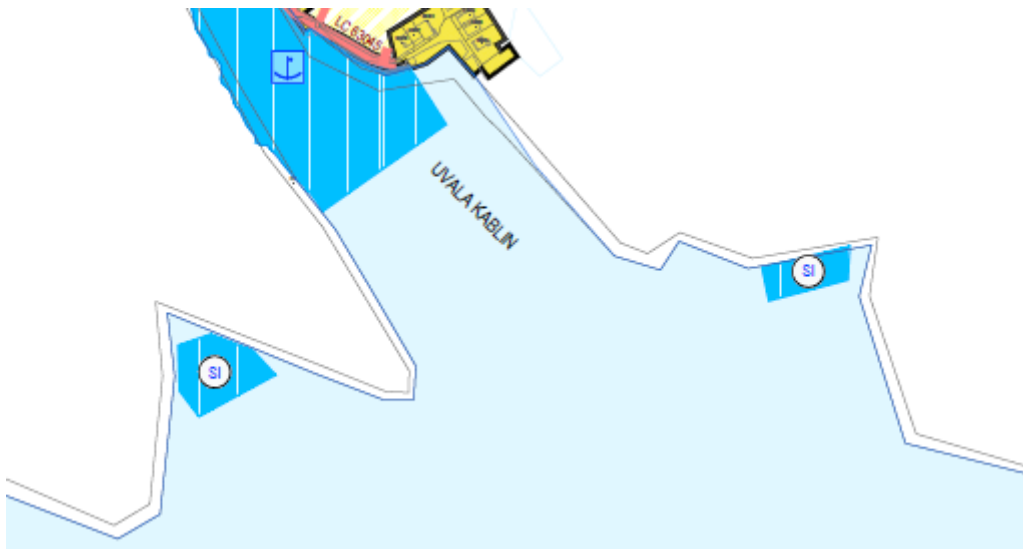


KLASA: 350-05/25-10/000926, URBROJ: 2198-07-05-01/9-25-0004

Ova elektronička isprava potpisana je kvalificiranim elektroničkim potpisom sukladno EU uredbi 910/2014/EU (eIDAS Regulation), a isti je vidljiv na posljednjoj nenumeriranoj stranici. Izvor pouzdanosti je European Union Trusted Lists (<https://esignature.ec.europa.eu/efda/tl-browser/>). U potpis je ugrađen vremenski pečat.



Županija: Općina	ZADARSKA PREKO
Naziv prostornog plana:	IIID PROSTORNOG PLANA UREĐENJA OPĆINE
Naziv kartografskog prikaza:	GRAĐEVINSKA PODRUČJA NASELJA: SESTRUNJ I RIVANJ
Broj kartografskog prikaza: 4B	Mjerilo kartografskog prikaza: 1:5 000
Odluka o izradi prostornog plana "Službeni glasnik Općine Preko" br.06/21	Odluka predstavničkog tijela o donošenju plana "Službeni glasnik Općine Preko" br. 01/23



III. Obveze donošenja urbanističkog plana uređenja

Ne postoji obaveza izrade urbanističkog plana uređenja sukladno Zakonu o prostornom uređenju.

IV. Popis prostornih planova ili njihovih izmjena i dopuna čija je izrada i donošenje u tijeku

Izmjena i dopuna prostornog plana uređenja Općine Preko temeljem "Odluke o izradi V. izmjena i dopuna prostornog plana uređenja Općine Preko" (Službeni glasnik Općine Preko broj 5/23).

Izmjena i dopuna prostornog plana Zadarske županije temeljem "Odluke o izradi izmjena i dopuna Prostornog plana Zadarske županije" ("Službeni glasnik Zadarske županije" br. 19/23).

V. Mjesto na kojem se može izvršiti uvid u prostorne planove i vrijeme kada se to može učiniti

Mjesto: Zadarska županija, Upravni odjel za prostorno uređenje, zaštitu okoliša i komunalne poslove, OIB 56204655363, Kralja Stjepana Držislava 1, Zadar.

Vrijeme: uredovno vrijeme nadležnog tijela (utorak od 08:00 do 11:30 sati).

Na službenoj stranici Općine Preko: <https://www.opcina-preko.hr/prostorni-plan-uredenja-opcine-preko/>.



Ova lokacijska informacija izdaje se pozivom na odredbu članka 36. Zakona o prostornom uređenju (Narodne novine, broj 153/13, 65/17, 114/18, 39/19, 98/19 i 67/23).

Na temelju ove lokacijske informacije ne može se pristupiti provedbi zahvata u prostoru niti izradi projekata propisanih posebnim zakonom.

Upravna pristojba prema Tarifnom broju 4. Uredbe o tarifi upravnih pristojbi (Narodne novine, broj 156/22) plaćena je u iznosu 2,65 eura.

REFERENT
Danijela Kralj

DOSTAVITI:

- elektroničku ispravu putem elektroničkog sustava (<https://dozvola.mgipu.hr>)
 - INGRID TOMŠIĆ-COFEK
 - HR-51000 Rijeka, BAŠTIJANOVA 9



