

## Izvešće o radu Zavoda za prostorno uređenje Zadarske županije za razdoblje od 01. siječnja do 31. prosinca 2016. godine

U skladu sa Zakonom o prostornom uređenju („Narodne novine“ br. 153/13.) i Programom rada Zavoda za prostorno uređenje Zadarske županije za 2016. godinu u izvještajnom razdoblju obavljani su sljedeći poslovi:

### 1. Izrada prostornih planova

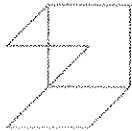
#### *Prostorni planovi uređenja gradova i općina:*

1. Donesene Izmjene i dopune Prostornog plana uređenja Grada Zadra („Glasnik Grada Zadra“ br. 2/16., 6/16.)
2. Donesen Prostorni plan uređenja Općine Vrsi („Službeni glasnik Općine Vrsi“ br. 6/16.)
3. Donesene Izmjene i dopune Prostornog plana uređenja Općine Novigrad („Službeni glasnik Zadarske županije“ br. 1/17.)
4. Izrađen Konačni prijedlog izmjena i dopuna Prostornog plana uređenja Općine Poličnik
5. U izradi Nacrt prijedloga Izmjena i dopuna Prostornog plana uređenja Općine Gračac
6. U izradi Nacrt prijedloga Izmjena i dopuna Prostornog plana uređenja Općine Bibinje

### 2. Analiza izrađene prostorno – planske dokumentacije

Izvršena je analiza dostavljene prostorno-planske dokumentacije u skladu sa Zakonom o prostornom uređenju i gradnji („Narodne novine“ br. 76/07., 38/09., 55/11., 90/11., 50/12. i 55/12.) i Zakonom o prostornom uređenju („Narodne novine“ br. 153/13.) za sljedeće planove:

1. Konačni prijedlog Izmjena i dopuna Prostornog plana uređenja Općine Jasenice (11. siječnja 2016.)
2. Konačni prijedlog Urbanističkog plana uređenja Čelinka-Krši u Posedarju (21. siječnja 2016.)
3. Konačni prijedlog Izmjena i dopuna Prostornog plana uređenja Grada Benkovca (22. siječnja 2016.)
4. Konačni prijedlog Izmjena i dopuna Prostornog plana uređenja Općine Jasenice (03. veljače 2016.)
5. Konačni prijedlog Izmjena i dopuna Prostornog plana uređenja Grada Biograda na Moru (16. veljače 2016.)
6. Konačni prijedlog Izmjena i dopuna Prostornog plana uređenja Općine Sukošan (17. veljače 2016.)
7. Konačni prijedlog Izmjena i dopuna Prostornog plana uređenja Općine Sukošan (26. veljače 2016.)



8. Konačni prijedlog Izmjena i dopuna Prostornog plana uređenja Grada Benkovca (02. ožujka 2016.)
9. Konačni prijedlog Urbanističkog plana uređenja naselja Šimuni, Grad Pag (09. ožujka 2016.)
10. Konačni prijedlog Izmjena i dopuna Prostornog plana uređenja Općine Sali (31. svibnja 2016.)
11. Konačni prijedlog Urbanističkog plana uređenja stambene zone Karma, Grad Zadar (22. srpnja 2016.)
12. Konačni prijedlog Izmjena i dopuna Prostornog plana uređenja Općine Povljana (02. kolovoza 2016.)
13. Konačni prijedlog Urbanističkog plana uređenja zone "Donja Draga – Ivandići", Općina Posedarje (18. kolovoza 2016.)
14. Konačni prijedlog Izmjena i dopuna Prostornog plana uređenja Općine Starigrad (22. kolovoza 2016.)
15. Konačni prijedlog Prostornog plana uređenja Općine Vrši (09. studenoga 2016.)
16. Konačni prijedlog Izmjena i dopuna Prostornog plana uređenja Općine Sveti Filip i Jakov (07. prosinca 2016.)
17. Konačni prijedlog Dopuna Prostornog plana uređenja Grada Zadra (12. prosinca 2016.)

### *3. Suradnja u postupku izrade prostorno – planske dokumentacije*

#### I. Državni plan prostornoga razvoja

S Ministarstvom graditeljstva i prostornoga uređenja i Hrvatskim zavodom za prostorni razvoj, u svibnju 2016. potpisan je Sporazum o poslovanju ažuriranja podataka prostornog plana Zadarske županije i prostornih planova uređenja općina i gradova na području Zadarske županije u sklopu pripremnih radova izrade Državnog plana prostornoga razvoja.

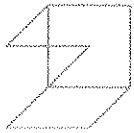
Prema Sporazumu trebalo je grafički obraditi prostorne planove gradova i općina na području Zadarske županije koji su se izmijenili u razdoblju od trenutka obrade u 2015. godini do 1. rujna 2016. godine te priložiti popis građevina državnog i županijskog značaja u .xls formatu za iste gradove i općine.

Svi podaci su obrađeni na ugovoren način i isporučeni Hrvatskom zavodu za prostorni razvoj u studenom 2016. i to:

- grafička obrada za sedam prostornih planova uređenja općina i gradova koji su se izmijenili od trenutka obrade u 2015. godini do 1. rujna 2016. godine (PPUG Benkovca, PPUG Biograda na Moru, PPUG Zadra, PPUO Jasenice, PPUO Pakoštane, PPUO Sukošan i PPUO Tkon). Obradene su teme granica (poligoni i linije), građevinska područja naselja (poligoni), izdvojena građevinska područja izvan naselja (poligoni), prostori izvan naselja koji nisu građevinska područja (poligoni i točke), te otpad (poligoni i točke).
- popis građevina državnog i županijskog značaja u .xls formatu, prema obrađenim podacima iz navedenih sedam prostornih planova uređenja gradova i općina.

#### II. Izrada stručno-analitičkih poslova u sklopu pripremnih radova za izradu Prostornog plana Parka prirode Velebit

Zavod za prostorno uređenje Zadarske županije krajem 2016. godine sklopio je s Hrvatskim zavodom za prostorni razvoj Republike Hrvatske Sporazum o izradi stručno analitičkih poslova u sklopu pripremnih radova za izradu Prostornog plana Parka prirode Velebit.



#### 4. Mišljenja, tumačenja i očitovanja

Na upite izdana su sljedeća mišljenja, tumačenja i očitovanja:

1. Gradu Zadru, Upravni odjel za prostorno uređenje i graditeljstvo: *Prostorni plan uređenja Grada Zadra* (21. travnja 2016.)
2. Zadarskoj županiji, Upravni odjel za prostorno uređenje, zaštitu okoliša i komunalne poslove: *Prostorni plan uređenja Općine Privlaka* (11. svibnja 2016.)
3. Općini Privlaka: *Prostorni plan uređenja Općine Privlaka* (11. svibnja 2016.)
4. Zadarskoj županiji, Upravni odjel za poljoprivredu: *SUO Sustav navodnjavanja Vransko polje - 1. faza* (01. lipnja 2016.)
5. Općini Preko: *Prostorni plan Zadarske županije* (24. lipnja 2016.)
6. Državnom uredu za reviziju, Područni ured Zadar: *Zahtjev za pojašnjenja u vezi s lokalitetima Lamjana i Busišta 3* (04. srpnja 2016.)
7. Zadarskoj županiji, Upravni odjel za prostorno uređenje, zaštitu okoliša i komunalne poslove; R.B. ULAGANJA d.o.o., Kuzminečka 8, 10000 Zagreb: zahtjev za izmjene *Prostornog plana Zadarske županije*
8. GIN – Company d.o.o.: *Prostorni plan uređenja Grada Zadra* (02. kolovoza 2016.)
9. Gradu Zadru, Upravni odjel za provedbu dokumenata prostornog uređenja i gradnje: *Prostorni plan uređenja Grada Zadra* (08. rujna 2016.)
10. Gradu Zadru, Upravni odjel za provedbu dokumenata prostornog uređenja i gradnje: *Prostorni plan uređenja Grada Zadra* (08. rujna 2016.)
11. Denisu Štuliću; Zadarskoj županiji, Upravni odjel za prostorno uređenje, zaštitu okoliša i komunalne poslove: za izmjene *Prostornog plana Zadarske županije i Prostornog plana uređenja Grada Nina* (30. rujna 2016.)
12. Sunčani otok d.o.o.; Zadarskoj županiji, Upravni odjel za prostorno uređenje, zaštitu okoliša i komunalne poslove: zahtjev za izmjene *Prostornog plana Zadarske županije* (11. listopada 2016.)
13. Gradu Zadru, Upravni odjel za provedbu dokumenata prostornog uređenja i gradnje: *Prostorni plan uređenja Grada Zadra* (12. listopada 2016.)
14. Gradu Zadru, Upravni odjel za prostorno uređenje i graditeljstvo: *Urbanistički plan uređenja prostora bivše vojarnje Franka Lisice – Novi Kampus u Zadru* (13. listopada 2016.)
15. Zadarskoj županiji, Upravni odjel za prostorno uređenje, zaštitu okoliša i komunalne poslove: zahtjev za izmjene *Prostornog plana Zadarske županije* (28. listopada 2016.)
16. Gradu Zadru, Upravni odjel za provedbu dokumenata prostornog uređenja i gradnje: *Prostorni plan Zadarske županije i Prostorni plan uređenja Grada Zadra* (14. studenoga 2016.)
17. OPG Marija Ukalović: *Prostorni plan uređenja Općine Poličnik* (21. studenoga 2016.)
18. Hidroenergetska postrojenja d.o.o.; Zadarskoj županiji, Upravni odjel za prostorno uređenje, zaštitu okoliša i komunalne poslove: zahtjev za izmjene *Prostornog plana Zadarske županije* (23. studenoga 2016.)
19. Općini Kali: *Mišljenje o usklađenosti zahvata Projekt Obalni pojas općine Kali-dionica između uvale Batalaža i luke Kali (broj projekta 334/03, izrađen od Obala d.o.o. Split, glavni projektant Ivica Galasso, dipl.ing.građ. br. ovlaštenja 567) s važećom prostorno planskom dokumentacijom Općine Kali* (02. prosinca 2016.)
20. Gradu Zadru, Upravni odjel za prostorno uređenje i graditeljstvo: *Prostorni plan uređenja Grada Zadra* (02. prosinca 2016.)
21. Ministarstvu turizma: *Prostorni plan Zadarske županije* (15. prosinca 2016.)



## 5. Informacijski sustav prostornog uređenja, praćenje stanja u prostoru

Zavod vodi informacijski sustav prostornog uređenja i upravlja njime u okviru svojih ovlasti, te prati stanje u prostoru što podrazumijeva:

- dopunu i razradu analogne i digitalne arhive prostorno-planske dokumentacije
- ažuriranje baze prostornih podataka
- rad na uspostavi Informacijskog sustava prostornog uređenja Republike Hrvatske – kontinuirana dostava podataka Ministarstvu graditeljstva i prostornoga uređenja te ubacivanje i ažuriranje podataka za Zadarsku županiju direktno u aplikaciju ISPU na web stranici Ministarstva.
- izvršavanje ostalih obveza zadanih Uredbom o informacijskom sustavu prostornog uređenja („Narodne novine“ broj 115/15.)
- praćenje provedbe Prostornog plana Zadarske županije, prostornih planova uređenja općina i prostornih planova uređenja gradova
- terensko praćenje, komunikacija.

### Geografski informacijski sustav Zadarske županije

Zavod radi na razvoju geografskog informacijskog sustava Zadarske županije. U 2016. godini, započeto je s pripremom prostornih podataka za objavu preko platforme GIS Cloud, koja osim pojedinih slojeva iz prostorno-planske dokumentacije, obuhvaća prikupljanje i obrađivanje i ostalih prostornih podataka od značaja za Zadarsku županiju, a koji su u nadležnosti pojedinih županijskih upravnih odjela i ustanova.

### Web stranica

Aktivirana je web stranica Zavoda ([www.zpu-zadzup.hr](http://www.zpu-zadzup.hr)) na kojoj je, između ostalog, objavljen Prostorni plan Zadarske županije te svi prostorni planovi uređenja gradova i općina na području županije. Kontinuirano se radi na objavi i ažuriranju svih relevantnih podataka.

### Digitalizacija arhive prostorno planske dokumentacije

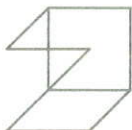
Izvršena je digitalizacija većine prostorno-planske dokumentacije iz arhive Zavoda koja je izrađivana u razdoblju od 70-tih do 90-tih godina prošlog stoljeća.

## 6. Suradnja, razmjena podataka, edukacija

Kontinuirano se održavaju sastanci i razmjenjuju podaci s predstavnicima jedinica lokalne samouprave, javnih poduzeća, javnih ustanova, županijskih upravnih odjela i ministarstava.

1. Sudjelovanje u radu Nacionalnog odbora za izradu i provedbu strategije upravljanja morskim okolišem i obalnim područjem
2. Sudjelovanje na radionicama za izradu Strategije upravljanja morskim okolišem i obalnim područjem
3. Suradnja u praćenju provedbe Županijske razvojne strategije i u izradi Županijske razvojne strategije 2015.-2020. (Partnersko vijeće, radne skupine, savjetodavni odbor)
4. Sudjelovanje u radu Partnerskog vijeća Grada Zadra za izradu Strategije razvoja urbanog područja Zadar 2015.-2020.
5. Sudjelovanje u radu Stalnog savjetodavnog stručnog povjerenstva za ocjenu utjecaja na okoliš za zahvate autoceste i državne ceste za izmještanje državne ceste D110 na Ugljanu
6. Suradnja u procjeniteljskom povjerenstvu Zadarske županije i Grada Zadra





7. Sudjelovanje na godišnjem sastanku ravnatelja zavoda za prostorno uređenje županija i Grada Zagreba
8. Sudjelovanje na sastanku u sklopu procesa izrade Zelenog katastra grada Zadra
9. Suradnja s lokalnim akcijskim grupama na području Zadarske županije
10. Suradnja u radnoj skupini za komunalne djelatnosti, zaštitu okoliša i prostorno planiranje pri Hrvatskoj zajednici županija
11. Suradnja u povjerenstvu ovlaštenih predstavnika tvrtke Eko d.o.o. za gospodarenje otpadom Zadarske županije u postupku javne nabave za pružanje usluge tehničke pomoći nad izgradnjom Centra za gospodarenje otpadom „Biljane Donje“

Radnici Zavoda pohađaju seminare, stručne skupove i radionice vezane za tematiku prostornog uređenja i zaštite okoliša i informatičke tečajeve:

- Sudjelovanje na stručnom seminaru o prometnoj infrastrukturi *Ceste 2016*.
- Sudjelovanje na Konferenciji o prostornom planiranju *Smart Solutions for Smart Communities*
- Sudjelovanje na stručnom skupu *Strategije urbane regeneracije*
- Sudjelovanje na radionici *Upravljanje projektima*
- Sudjelovanje na radionici *Prenošenje iskustava zemalja EU u izradi i provedbi strategije prilagodbe klimatskim promjenama* te radionici *1/10: prostorno planiranje i upravljanje obalnim područjem* (obje radionice su u sklopu projekta *Jačanje kapaciteta Ministarstva zaštite okoliša i prirode za prilagodbu klimatskim promjenama te priprema Nacrta Strategije prilagodbe klimatskim promjenama*)
- Sudjelovanje na radionicama u sklopu izrade *Zajedničkog plana upravljanja NATURA 2000 područjem Karinsko i Novigradsko more i Značajnim krajobrazom Kanjon Zrmanje*
- Pohađanje informatičkog tečaja (ArcGIS 2: Essential Workflows) provedenog od strane Gdi GISDATE d.o.o. u razdoblju od 7. do 11. studenog 2016. godine

## 7. Pravo na pristup informacijama

Dane su informacije na sljedeće upite:

1. OPG MARIJA UKALOVIĆ, Ulica dr. Franje Tuđmana 21, Suhovare (26. listopada 2016.)
2. David Tadis, E-mail: ppi+request-3051-2157f870@imamopravoznati.org; (16. prosinca 2016.)

## 8. Preuređenje prostorija arhiva Zavoda

Preuređene su i opremljene dvije arhivske prostorije.

