

REPUBLIKA HRVATSKA

ZADARSKA ŽUPANIJA

**IZVJEŠĆE O JAVNOJ RASPRAVI**  
**O**  
**PRIJEDLOGU VIII. IZMJENA I DOPUNA**  
**PROSTORNOG PLANA ZADARSKE ŽUPANIJE**  
**I**  
**STRATEŠKOJ STUDIJI O UTJECAJU NA OKOLIŠ**  
**VIII. IZMJENA I DOPUNA PROSTORNOG PLANA ZADARSKE**  
**ŽUPANIJE**

UPRAVNI ODJEL ZA PROSTORNO UREĐENJE, ZAŠTITU OKOLIŠA I  
KOMUNALNE POSLOVE  
ZAVOD ZA PROSTORNO UREĐENJE ZADARSKE ŽUPANIJE  
IRES EKOLOGIJA D.O.O. ZA ZAŠTITU PRIRODE I OKOLIŠA

ZADAR, PROSINAC 2022.

## Sadržaj

1. PODATCI IZ OBJAVE JAVNE RASPRAVE.....	2
1.1 Objava javne rasprave na mrežnim stranicama Ministarstva i Zadarske županije .....	2
1.2 Objava javne rasprave u dnevnom listu.....	4
2. POPIS SUDIONIKA U JAVNOJ RASPRAVI KOJI SU POZVANI POSEBNOM OBAVIJESTI O JAVNOJ RASPRAVI.....	5
3. MIŠLJENJA JAVNOPRAVNIH TIJELA KOJA SU PRIHVAĆENA, NISU PRIHVAĆENA ILI SU DJELOMIČNO PRIHVAĆENA S RAZLOZIMA NEPRIHVAĆANJA.....	7
3.1 Mišljenja javnopravnih tijela koja su prihvaćena, nisu prihvaćena ili su djelomično prihvaćena - tablica.....	7
4. MIŠLJENJA, PRIJEDLOZI I PRIMJEDBE JEDINICA LOKALNE SAMOUPRAVE KOJI SU PRIHVAĆENI, NISU PRIHVAĆENI ILI SU DJELOMIČNO PRIHVAĆENI S RAZLOZIMA NEPRIHVAĆANJA .....	32
4.1 Mišljenja, prijedlozi i primjedbe jedinica lokalne samouprave koji su prihvaćeni, nisu prihvaćeni ili su djelomično prihvaćeni – tablica .....	32
5. PRIJEDLOZI I PRIMJEDBE PRAVNIH I FIZIČKIH OSOBA KOJI SU PRIHVAĆENI, NISU PRIHVAĆENI ILI SU DJELOMIČNO PRIHVAĆENI S RAZLOZIMA NEPRIHVAĆANJA.....	85
5.1 Prijedlozi i primjedbe pravnih i fizičkih osoba koji su prihvaćene, nisu prihvaćeni ili su djelomično prihvaćeni - tablica .....	85
6. MIŠLJENJA, PRIJEDLOZI I PRIMJEDBE DOSPJELI IZVAN ROKA.....	178
7. POPIS JAVNOPRAVNIH TIJELA SUDIONIKA U JAVNOJ RASPRAVI ČIJA MIŠLJENJA NISU RAZMATRANA IZ RAZLOGA PROPISANI ZAKONOM O PROSTORNOM UREĐENJU (NN, BR. 153/13., 65/17., 114/18., 39/19, 98/19.).....	186
8. AKTI I DRUGI DOKAZI U JAVNOJ RASPRAVI.....	187
6.1 Zapisnik o javnom izlaganju .....	187
6.3 Mišljenja javnopravnih tijela .....	196
6.4 Mišljenja javnopravnih tijela pristiglih izvan roka.....	246

## 1. PODATCI IZ OBJAVE JAVNE RASPRAVE

### 1.1 Objava javne rasprave na mrežnim stranicama Ministarstva i Zadarske županije



REPUBLIKA HRVATSKA  
ZADARSKA ŽUPANIJA

UPRAVNI ODJEL ZA PROSTORNO UREĐENJE,  
ZAŠTITU OKOLIŠA I KOMUNALNE POSLOVE

KLASA: 350-02/18-01/2  
URBROJ: 2198-07/1-22-260  
Zadar, 3. lipnja 2022. godine

Na temelju članka 96. stavka 2. Zakona o prostornom uređenju (Narodne novine broj 153/13., 65/17., 14/18. i 39/19.), članka 23. stavka 3. Uredbe o strateškoj procjeni utjecaja strategije, plana i programa na okoliš (Narodne novine broj 3/17.), članka 16., stavaka 3. i 4., Uredbe o informiranju i sudjelovanju javnosti i zainteresirane javnosti u pitanjima zaštite okoliša (Narodne novine broj 64/08.) i Odluke župana Zadarske županije o utvrđivanju Prijedloga VIII. izmjena i dopuna Prostornog plana Zadarske županije i upućivanju Strateške studije o utjecaju na okoliš VIII. Izmjena i dopuna Prostornog plana Zadarske županije i Prijedloga VIII. Izmjena i dopuna Prostornog plana Zadarske županije na javnu raspravu, od 2. lipnja 2022. godine, Upravni odjel za prostorno uređenje, zaštitu okoliša i komunalne poslove objavljuje

#### OBAVIJEST O JAVNOJ RASPRAVI

**od 15. lipnja do 14. srpnja 2022. godine stavlja se na javni uvid**

**Strateška studija o utjecaju na okoliš VIII. Izmjena i dopuna Prostornog plana Zadarske županije  
i  
Prijedlog VIII. Izmjena i dopuna Prostornog plana Zadarske županije**

Strateška studija o utjecaju na okoliš VIII. Izmjena i dopuna Prostornog plana Zadarske županije i Prijedlog VIII. Izmjena i dopuna Prostornog plana Zadarske županije bit će izloženi, u vremenu od 9 do 13 sati, od 15. lipnja do 14. srpnja 2022. godine, u prizemlju Doma Zadarske županije (Zadar, Božidara Petranovića 8).

Strateška studija o utjecaju na okoliš VIII. Izmjena i dopuna Prostornog plana Zadarske županije i Prijedlog VIII. Izmjena i dopuna Prostornog plana Zadarske županije će također biti dostupni na mrežnim stranicama Zadarske županije: [www.zadarska-zupanija.hr](http://www.zadarska-zupanija.hr).

Javno izlaganje Strateške studije o utjecaju na okoliš VIII. Izmjena i dopuna Prostornog plana Zadarske županije i Prijedloga VIII. Izmjena i dopuna Prostornog plana Zadarske županije održat će se 1. srpnja 2022. godine u 11.00 sati, u Velikoj vijećnici Zadarske županije (Zadar, Božidara Petranovića 8).

Pisana mišljenja, prijedlozi i primjedbe na Stratešku studiju o utjecaju na okoliš VIII. Izmjena i dopuna Prostornog plana Zadarske županije i Prijedlog VIII. Izmjena i dopuna Prostornog plana Zadarske županije, mogu se dati na mjestu javnog uvida, dostaviti poštom na adresu: Zadarska županija, Upravni odjel za prostorno uređenje, zaštitu okoliša i komunalne poslove, 23000 Zadar, Božidara Petranovića 8, ili putem elektroničke pošte na adresu: [zvonimir.dorkin@zadarska-zupanija.hr](mailto:zvonimir.dorkin@zadarska-zupanija.hr), najkasnije posljednjeg dana javnog uvida.

**PROČELNIK**  
Olivio Mestrovic, dipl.-inž. geod.





## 1.2 Objava javne rasprave u dnevnom listu

**10 Zadarski list** **subota**, 4. lipnja 2022.

Na temelju članka 96. stavka 2. Zakona o prostornom uređenju (Narodne novine broj 153/13., 65/17., 14/18, 139/19.), članka 23. stavka 3. Uredbe o strateškoj procjeni utjecaja strategije, plana i programa na okoliš (Narodne novine broj 3/17.), članka 16. stavka 3. i 4. Uredbe o informiranju i sudjelovanju javnosti i zainteresirane javnosti u pitanjima zaštite okoliša (Narodne novine broj 64/08.) i Odluke župana Zadarske županije o utvrđivanju Prijedloga VIII. izmjena i dopuna Prostornog plana Zadarske županije i upućivanju Strateške studije o utjecaju na okoliš VIII. Izmjena i dopuna Prostornog plana Zadarske županije i Prijedloga VIII. Izmjena i dopuna Prostornog plana Zadarske županije na javnu raspravu, od 2. lipnja 2022. godine, Upravni odjel za prostorno uređenje, zaštitu okoliša i komunalne poslove objavljuje

### **OBAVIJEŠT**

#### **O JAVNOJ RASPRAVI**

**od 15. lipnja do 14. srpnja 2022. godine stavljaju se na javni uvid Strateška studija o utjecaju na okoliš VIII. Izmjena i dopuna Prostornog plana Zadarske županije i Prijedlog VIII. Izmjena i dopuna Prostornog plana Zadarske županije**

Strateška studija o utjecaju na okoliš VIII. Izmjena i dopuna Prostornog plana Zadarske županije i Prijedlog VIII. Izmjena i dopuna Prostornog plana Zadarske županije bit će izloženi, u vremenu od 9 do 13 sati, od 15. lipnja do 14. srpnja 2022. godine, u prizemlju Doma Zadarske županije (Zadar, Božidara Petranovića 8).

Strateška studija o utjecaju na okoliš VIII. Izmjena i dopuna Prostornog plana Zadarske županije i Prijedlog VIII. Izmjena i dopuna Prostornog plana Zadarske županije će također biti dostupni na mrežnim stranicama Zadarske županije: [www.zadarska-zupanija.hr](http://www.zadarska-zupanija.hr).

Javno izlaganje Strateške studije o utjecaju na okoliš VIII. Izmjena i dopuna Prostornog plana Zadarske županije i Prijedloga VIII. Iz-

mjena i dopuna Prostornog plana Zadarske županije održat će se 1. srpnja 2022. godine u 11,00 sati, u Velikoj vijećnici Zadarske županije (Zadar, Božidara Petranovića 8).

Pisana mišljenja, prijedlozi i primjedbe na Stratešku studiju o utjecaju na okoliš VIII. Izmjena i dopuna Prostornog plana Zadarske županije i Prijedlog VIII. Izmjena i dopuna Prostornog plana Zadarske županije, mogu se dati na mjestu javnog uvida, dostaviti poštom na adresu: Zadarska županija, Upravni odjel za prostorno uređenje, zaštitu okoliša i komunalne poslove, 23000 Zadar, Božidara Petranovića 8, ili putem elektroničke pošte na adresu: [zvonimir.dorkin@zadarska-zupanija.hr](mailto:zvonimir.dorkin@zadarska-zupanija.hr), najkasnije posljednjeg dana javnog uvida.

## 2. POPIS SUDIONIKA U JAVNOJ RASPRAVI KOJI SU POZVANI POSEBNOM OBAVIJESTI O JAVNOJ RASPRAVI

Strateška studija o utjecaju na okoliš VIII. Izmjena i dopuna Prostornog plana Zadarske županije i Prijedlog VIII. Izmjena i dopuna Prostornog plana Zadarske županije će također biti dostupni na mrežnim stranicama Zadarske županije: [www.zadarska-zupanija.hr](http://www.zadarska-zupanija.hr).

Javno izlaganje Strateške studije o utjecaju na okoliš VIII. Izmjena i dopuna Prostornog plana Zadarske županije i Prijedloga VIII. Izmjena i dopuna Prostornog plana Zadarske županije održat će se 1. srpnja 2022. godine u 11.00 sati, u Velikoj vijećnici Zadarske županije (Zadar, Božidara Petranovića 8).

Pisana mišljenja, prijedlozi i primjedbe na Stratešku studiju o utjecaju na okoliš VIII. Izmjena i dopuna Prostornog plana Zadarske županije i Prijedlog VIII. Izmjena i dopuna Prostornog plana Zadarske županije, mogu se dati na mjestu javnog uvida, dostaviti poštom na adresu: Zadarska županija, Upravni odjel za prostorno uređenje, zaštitu okoliša i komunalne poslove, 23000 Zadar, Božidara Petranovića 8, ili putem elektroničke pošte na adresu: [zvonimir.dorkin@zadarska-zupanija.hr](mailto:zvonimir.dorkin@zadarska-zupanija.hr), najkasnije posljednjeg dana javnog uvida.

S poštovanjem,



### Dostaviti:

- Ministarstvo prostornog uređenja, graditeljstva i državne imovine, Ulica Republike Austrije 20, 10000 Zagreb,
- Ministarstvo gospodarstva i održivog razvoja, Radnička cesta 80, Zagreb
- Ministarstvo poljoprivrede, Ulica grada Vukovara 78, 10000 Zagreb,
- Ministarstvo obrane, Trg Kralja Petra Krešimira IV 1, 10000 Zagreb,
- Ministarstvo obrane, Zrakoplovna baza Zemunik, 23272 Zemunik,
- Ministarstvo kulture i medija, Uprava za zaštitu kulturne baštine, Runjaninova 2, 10000 Zagreb,
- Ministarstvo kulture i medija, Uprava za zaštitu kulturne baštine, Konzervatorski odjel u Zadru, Ilije Smiljanića 3, 23000 Zadar,
- Ministarstvo mora, prometa i infrastrukture, Prisavlje 14, 10000 Zagreb,
- Ministarstvo unutarnjih poslova, PU Zadarska, Bana Josipa Jelačića 30, 23 000 Zadar
- Ministarstvo turizma i sporta, Prisavlje 14, 10000 Zagreb
- Ministarstvo regionalnog razvoja i fondova Europske unije, Miramarska cesta 22, 10000 Zagreb,
- Hrvatska agencija za civilno zrakoplovstvo, Ulica grada Vukovara 284, 10000 Zagreb
- HOPS - PRP Split, Ljudevita Posavskog 5, 21000 Split
- HOPS - PRP Rijeka, Ulica Maršala Tita 166, 51410 Opatija
- HEP Zadar, Kralja Dmitra Zvonimira 8, 23000 Zadar,
- HEP - Obnovljivi izvori energije d.o.o. Ulica grada Vukovara 37, 10000 Zagreb,

- PLINACRO d.o.o., Savska cesta 88a, 10000 Zagreb,
- EVN Croatia Plin d.o.o., Zagrebačka avenija 104, 10000 Zagreb,
- Hrvatske vode VGO Split, Vukovarska 35, 21000 Split,
- Hrvatske vode, VGO Rijeka, Đure Šporera 3, 51000 Rijeka
- Hrvatske šume d.o.o., Direkcija Zagreb, Kneza Branimira 1, 10000 Zagreb,
- Hrvatske ceste, Poslovna jedinica Zadar, Nikole Tesle 14b, 23000 Zadar,
- Hrvatske ceste d.o.o., Vončinina 3, 10000 Zagreb
- Hrvatske autoceste d.o.o., Širolina 4, 10000 Zagreb,
- Županijska uprava za ceste, Zrinsko Frankopanska 10/II, 23000 Zadar,
- HŽ Infrastruktura d.o.o., Mihanovićeve 12, 10000 Zagreb,
- Lučka kapetanija Zadar, Gaženička cesta 28 C, 23000 Zadar,
- Lučka uprava Zadar, Gaženička cesta 28 C, 23000 Zadar,
- Županijska lučka uprava Zadar, Franka Lisice 77, 23000 Zadar ,
- HAKOM, Roberta Frangeša Mihanovića 9, 10000 Zagreb
- Komunalna poduzeća vodnog gospodarstva na području Zadarske županije
- Hrvatska gospodarska komora, Županijska komora Zadar, Špire Brusine 16, 23000 Zadar
- Jedinice lokalne samouprave na području Zadarske županije

### 3. MIŠLJENJA JAVNOPRAVNIH TIJELA KOJA SU PRIHVAĆENA, NISU PRIHVAĆENA ILI SU DJELOMIČNO PRIHVAĆENA S RAZLOZIMA NEPRIHVAĆANJA

#### 3.1 Mišljenja javnopravnih tijela koja su prihvaćena, nisu prihvaćena ili su djelomično prihvaćena - tablica

Prijedlozi, primjedbe i mišljenja - Javna rasprava za Stratešku studiju i Prijedlog Plana KLASA: 350-02/18-01/2				Mišljenje, prijedlog, primjedba	Odgovor	Obrazloženje
3.	23.06.2022	<a href="#">376-22-269</a>	<a href="#">HAKOM</a>	1 izdano negativno mišljenje, te se traži korekcija u članka 57. b i 57. c, vezano uz minimalnu udaljenost antenskih stupova i prihvata, sukladno dostavljenom obrazloženju	<b>Ne prihvaća se</b>	Svrha ovih odredbi je zaštita ljudskog zdravlja, poglavito najranjivih skupina stanovništva koje traži posebnu brigu te zaštita prostora i okoliša
4.	23.06.2022	<a href="#">16-22-270</a>	<a href="#">HEP ODS Elektra Zadar</a>	1 traži se da transformatorska stanica mora imati kolni pristup s javne površine.	<b>Prihvaća se</b>	
	23.06.2022	16-22-270	HEP ODS Elektra Zadar	2 traži se da se transformatorske stanice mogu izvesti i u sklopu novih građevina.	<b>Prihvaća se</b>	
	23.06.2022	16-22-270	HEP ODS Elektra Zadar	3 traži se da prilikom gradnje novih ili rekonstrukcije postojećih elektroenergetskih objekata trase i lokacije elektroenergetskih objekata iz Plana mogu korigirati radi prilagodbe tehničkim rješenjima, imovinsko-pravnim odnosima i stanju na terenu.	<b>Prihvaća se</b>	
	23.06.2022	16-22-270	HEP ODS Elektra Zadar	4 traži se da ukoliko se pokaže potreba za dodatnom količinom električne energije, dozvoljava se izgradnja transformatorskih stanica i pripadajućih kablskih veza unutar površina bilo koje namjene što se neće smatrati izmjenom ovog Plana	<b>Prihvaća se</b>	

PRIJEDLOG VIII. IZMJENA I DOPUNA PROSTORNOG PLANA ZADARSKE ŽUPANIJE  
IZVJEŠĆE O JAVNOJ RASPRAVI

Prijedlozi, primjedbe i mišljenja - Javna rasprava za Stratešku studiju i Prijedlog Plana KLASA: 350-02/18-01/2					Mišljenje, prijedlog, primjedba	Odgovor	Obrazloženje
	23.06.2022	16-22-270	HEP ODS Elektra Zadar	5	traži se da ukoliko se pokaže potreba za izgradnjom novih elektroenergetskih objekata, dozvoljava se izgradnja elektroenergetskih linijskih građevina i distributivnih transformatorskih stanica i na područjima gdje Planom nije dopuštena izgradnja bez da se donese Plan niže razine.	<b>Ne prihvaća se</b>	Elektroenergetski objekti moraju se prikazati u prostornom Planu sukladno važećem Pravilnikom o sadržaju, mjerilima kartografskih prikaza, obveznim prostornim pokazateljima i standardu elaborata prostornih planova i odredbama Planova višeg reda.
	23.06.2022	16-22-270	HEP ODS Elektra Zadar	6	traži se da se Prostornim planom Zadarske županije predvidi na području otoka Vira izgradnju nove transformatorske stanice TS 110/20 kV Vir. te pripadajućih 110 kV vodova.	<b>Djelomično se prihvaća</b>	U prijedlog PPŽŽ-a uvrštena je odredba: "Kroz prostorne planove općina ili gradova moguće je planirati i druge energetske građevine koji nisu prikazani u grafičkom dijelu PPŽŽ, a prema zahtjevu i uz suglasnost javnopravnog tijela koje upravlja tim građevinama. Za iste je potrebno provesti prikladan okolišni postupak propisan Zakonom o zaštiti okoliša i Zakonom o zaštiti prirode"
5.	23.06.2022	<a href="#">378-22-271</a>	Gračac vodovod i odvodnja d.o.o.	1	predložene zone sanitarne zaštite izvorišta uvrstiti u Plan, izrađen elaborat zona i ishodeno pozitivno mišljenje Hrvatskih voda	<b>Prihvaća se</b>	

Prijedlozi, primjedbe i mišljenja - Javna rasprava za Stratešku studiju i Prijedlog Plana KLASA: 350-02/18-01/2				Mišljenje, prijedlog, primjedba	Odgovor	Obrazloženje
7.	27.06.2022	376-22-273	<a href="#">HŽ Infrastruktura</a>	1 traži se propisivanje neposredne provedba temeljem PPŽ-a za zahvate državne linijske infrastrukture (željeznička pruga)	<b>Ne prihvaća se</b>	Prijedlogom PPŽŽ-a nisu propisani uvjeti za provedbu zahvata željezničke pruge kao državne linijske infrastrukture, te iste nije moguće propisati bez izrade prethodne prostorno analitičke studije. Nadležnost za izdavanje akata za građenje, ovisno o značaju građevina i drugih zahvata u prostoru određena je važećim Zakonom o prostornom uređenju i propisima donesenim na temelju tog Zakona.
	27.06.2022	376-22-273	HŽ Infrastruktura	2 dopuniti tekstualni dio plana: „Unutar koridora željezničkih pruga, mogu se projektnom dokumentacijom planirati korekcije postojećih pruga, građevine, objekti, instalacije, spojevi na postojeću prugu i križanja sa cestama. Na pojedinim mjestima križanja željezničke pruge s cestovnim prometnicama način rješenja pojedinih prijelaza definirat će se sukladno zakonskoj regulativi kojom se uređuje željeznička infrastruktura, odnosno moguća je denivelacija, ukidanje i svodenje i uvođenje drugih prijelaza ukoliko se pokaže kroz projektno — tehničku dokumentaciju da za to postoje prostorne mogućnosti i ekonomska opravdanost. Konačan način definirat će se projektnom dokumentacijom na razini idejnih i glavnih projekata.”	<b>Prihvaća se</b>	
	27.06.2022	376-22-273	HŽ Infrastruktura	3 dopuniti odredbe o zaštitnom pružnom pojasu	<b>Prihvaća se</b>	

PRIJEDLOG VIII. IZMJENA I DOPUNA PROSTORNOG PLANA ZADARSKE ŽUPANIJE  
IZVJEŠĆE O JAVNOJ RASPRAVI

Prijedlozi, primjedbe i mišljenja - Javna rasprava za Stratešku studiju i Prijedlog Plana KLASA: 350-02/18-01/2					Mišljenje, prijedlog, primjedba	Odgovor	Obrazloženje
8.	27.06.2022	512-22-274	<a href="#">Ministarstvo obrane</a>	1	Suglasnost na Prijedlog Plana	<b>nema primjedbi</b>	nema primjedbi
11.	29.06.2022	529-22-277	<a href="#">Ministarstvo turizma i sporta</a>	1	Suglasnost na Prijedlog Plana	<b>nema primjedbi</b>	nema primjedbi
14.	5.07.2022.	532-22-281	<a href="#">Ministarstvo kulture i medija - Konzervatorski odjel u Zadru</a>	1	Traži se uvrštenje određenog broja kulturnih dobara upisanih u Registar kulturnih dobara RH, kao i evidentiranih kulturnih dobara u Odredbe za provođenje Prostornog Plana uređenja Zadarske županije	<b>Prihvaća se</b>	
	5.07.2022.	532-22-281	Ministarstvo kulture i medija - Konzervatorski odjel u Zadru	2	Dopuniti Odredbe za provođenje	<b>Prihvaća se</b>	
18.	7.07.2022.	2198-22-285	<a href="#">UO za poljoprivredu Zž</a>	1	izmjenom članka 24.a omogućiti da se poljoprivredne građevine namijenjene isključivo za poljoprivrednu djelatnost i preradu poljoprivrednih proizvoda mogu u skladu s člankom 22. Zakona o poljoprivrednom zemljištu graditi i na osobito vrijednom poljoprivrednom zemljištu (P1) kao i na vrijednom poljoprivrednom zemljištu (P2).	<b>Prihvaća se</b>	
	7.07.2022.	2198-22-285	UO za poljoprivredu Zž	2	dodati u tekstualnom dijelu Plana : Bonitet zemljišta se utvrđuje postojećom kartom "Korištenje i namjena prostora" ili elaboratom ovlaštenog vještaka agronomske struke.	<b>Ne prihvaća se</b>	Sukladno Pravilniku o mjerilima za utvrđivanjem osobito vrijednog obradivog (P1) i vrijednog obradivog (P2) poljoprivrednog zemljišta, čl.29.st1., bonitetno vrednovanje mogu obavljati samo stručnjaci na području pedologije. Utvrđivanje prostornih kategorija provodi se u skladu s dokumentima prostornog uređenja i drugim propisima. Svrstavanje poljoprivrednih zemljišta u

PRIJEDLOG VIII. IZMJENA I DOPUNA PROSTORNOG PLANA ZADARSKE ŽUPANIJE  
IZVJEŠĆE O JAVNOJ RASPRAVI

Prijedlozi, primjedbe i mišljenja - Javna rasprava za Stratešku studiju i Prijedlog Plana KLASA: 350-02/18-01/2					Mišljenje, prijedlog, primjedba	Odgovor	Obrazloženje
							prostorne kategorije obavlja se prema Pravilniku.
	7.07.2022.	2198-22-285	UO za poljoprivredu Zž	3	izmjeniti članak 24.a PPŽ-a; povećati max građevinsku bruto površinu nadzemnih etaža uvjetovanu veličinom posjeda (za posjede od 2 - 10ha)na 2% površine uz uvjet da max. dozvoljena površina ne prelazi 600 m2	<b>Djelomično se prihvaća</b>	Prijedlogom je povećana max. građevinska bruto površina nadzemnih etaža uvjetovana veličinom posjeda na 1.5% površine posjeda .
	7.07.2022.	2198-22-285	UO za poljoprivredu Zž	4	izmjeniti članak 24.a PPŽ-a; povećati max građevinsku bruto površinu nadzemnih etaža uvjetovanu veličinom posjeda (za posjede od 10 ha i više) na 2% površine uz uvjet da max. dozvoljena površina ne prelazi 3000 m2	<b>Djelomično se prihvaća</b>	Prijedlogom je povećana max. građevinska bruto površina nadzemnih etaža uvjetovana veličinom posjeda na 1.5% površine posjeda
	7.07.2022.	2198-22-285	UO za poljoprivredu Zž	5	izmjeniti članak 24.a tako da se omogući gradnja stambenih jedinica u funkciji agroturizma kao sastavnog dijela stambenogospodarskih objekata	<b>Prihvaća se</b>	



PRIJEDLOG VIII. IZMJENA I DOPUNA PROSTORNOG PLANA ZADARSKE ŽUPANIJE  
IZVJEŠĆE O JAVNOJ RASPRAVI

Prijedlozi, primjedbe i mišljenja - Javna rasprava za Stratešku studiju i Prijedlog Plana KLASA: 350-02/18-01/2					Mišljenje, prijedlog, primjedba	Odgovor	Obrazloženje
	7.07.2022.	2198-22-285	UO za poljoprivredu Zž	6	izmjeniti članak 24.a na način da se odobrenje za građenje koje se odnosi na seoski turizam može izdati isključivo subjektima registriranim za obavljanje poljoprivrednih djelatnosti na poljoprivrednom zemljištu	<b>Prihvaća se</b>	
	7.07.2022.	2198-22-285	UO za poljoprivredu Zž	7	izmjeniti članak 24.a na način da se smanji ograničenje veličine površina posjeda privedenih svrsi sa 80% na 70%	<b>Prihvaća se</b>	
19.	7.07.2022.	374-22-286	<a href="#">Hrvatske vode Split</a>	1	prije donošenja Plana ishoditi pozitivna mišljenja nadležnih komunalnih tvrtki na rješenja vezana uz korištenje voda te zaštitu voda i priobalnog mora od onečišćenja odnosno vezano uz Planom predviđena rješenja sustava za vodoopskrbu i odvodnju	<b>Prihvaća se</b>	
	7.07.2022.	374-22-286	Hrvatske vode Split	2	prijedlog Plana u skladu je s planskim dokumentima upravljanja vodama	<b>suglasnost na Prijedlog Plana</b>	
21.	8.07.2022.	2198-1-86-22-288	<a href="#">Županijska uprava za ceste Zadarske županije</a>	1	daje se suglasnost, uz dopunu odredbe sukladno Zakonu o cestama	<b>Prihvaća se</b>	
29.	12.07.2022.	374-22-296	<a href="#">Hrvatske vode Rijeka</a>	1	u kartografski dio Plana ucrtati vodotoke na dijelu područja Općine Gračac prema ISHV, prema karti u zahtjevu	<b>Prihvaća se</b>	

Prijedlozi, primjedbe i mišljenja - Javna rasprava za Stratešku studiju i Prijedlog Plana KLASA: 350-02/18-01/2				Mišljenje, prijedlog, primjedba	Odgovor	Obrazloženje	
	12.07.2022	374-22-296	Hrvatske vode Rijeka	2	ugraditi u tekstualni dio Plana zabrane i ograničenja prava vlasnika i posjednika zemljišta prema čl.141 idr. Zakona o vodama (NN66/19, 84/21)	<b>Prihvaća se</b>	
	12.07.2022	374-22-296	Hrvatske vode Rijeka	3	u grafičkom dijelu plana prikazati područja opasnosti i rizika od poplava prema podacima dostupnim na web stranicama Hrvatskih voda	<b>Prihvaća se</b>	
	12.07.2022	374-22-296	Hrvatske vode Rijeka	4	u Planu navesti važeći Pravilnik o graničnim vrijednostima emisija otpadnih voda (NN 26/20)	<b>Prihvaća se</b>	
34.	13.07.2022	374-22-301	<a href="#">Hrvatske vode Split</a>	1	Suglasnost na Stratešku procjenu utjecaja na okoliš	<b>suglasnost na Prijedlog Plana</b>	suglasnost na Prijedlog Plana
44.	13.07.2022	16-22-313	<a href="#">Hrvatska agencija za civilno zrakoplovstvo</a>	1	nema primjedbi na prijedlog Plana i Stratešku studiju	<b>suglasnost na Prijedlog Plana</b>	
82.	14.07.2022	16-22-351	<a href="#">Komunalac d.o.o. Biograd</a>	1	traži se u dijelu Vodnogospodarski sustav 1.2.6.2. Odvodnja Građevine za zaštitu voda kapaciteta do 100 000 ES u dvije ili više jedinica lokalne samouprave: naziv "aglomeracija sv. Fiilip i Jakov - Biograd n/m — Pakoštane" promijeniti u naziv "kanalizacijski sustav Biogradske rivijere" Dodati: aglomeracija "Biograd — Pašman - Tkon" aglomeracija "Ždrelec"	<b>Prihvaća se</b>	

Prijedlozi, primjedbe i mišljenja - Javna rasprava za Stratešku studiju i Prijedlog Plana KLASA: 350-02/18-01/2				Mišljenje, prijedlog, primjedba	Odgovor	Obrazloženje
	14.07.2022 .	16-22-351	<a href="#">Komunalac d.o.o. Biograd</a>	2 U Stratešku studiju u točku 3.2 Opterećenja okoliša 3.2.2. Otpadne vode dodati: 'Na uslužnom području Komunalac d.o.o. Biograd na Moru usvojen je razdjelni sustav odvodnje".	<b>Prihvaća se</b>	
84.	14.07.2022 .	16-22-353	<a href="#">Komunalac d.o.o. Biograd (2)</a>	1 traži se izmjena u članku 8.: Vodne građevine Građevine za zaštitu voda kapaciteta do 100000 ES u dvije ili više jedinica lokalne samouprave: naziv "aglomeracija sv. Filip i Jakov - Biograd n/m — Pakoštane" promijeniti u naziv u "kanalizacijski sustav Biogradske rivijere" također dodati: aglomeracija "Biograd — Pašman - Tkon" aglomeracija "Ždrelec"	<b>Prihvaća se</b>	
	14.07.2022 .	16-22-353	Komunalac d.o.o. Biograd (2)	2 u točki 6.3. Sustav vodnog gospodarstva traži se korekcija odredbe u članku 63. na način da se doda slijedeći tekst: "Prilikom gradnje novih ili rekonstrukcije postojećih vodoopskrbnih građevina i građevina za odvodnju sanitarnih i otpadnih voda (pod građevine se podrazumijeva cjevovodi i objekti na sustavu), trase iz Plana se mogu korigirati radi prilagodbe tehničkim rješenjima. imovinskopravnim odnosima i stanju na terenu."	<b>Prihvaća se</b>	

Prijedlozi, primjedbe i mišljenja - Javna rasprava za Stratešku studiju i Prijedlog Plana KLASA: 350-02/18-01/2				Mišljenje, prijedlog, primjedba	Odgovor	Obrazloženje	
	14.07.2022	16-22-353	Komunalac d.o.o. Biograd (2)	3	<p>u točki 6.3. Sustav vodnog gospodarstva traži se za građevine za zaštitu voda korekcije odredbe u članku 71. na način: Odredbu: "Sustav odvodnje usklađen je sa Studijom zaštite voda na području Zadarske županije, koja je dala načelna rješenja odvodnje i pročišćavanja otpadnih voda svih gradova i naselja na cijelom području Županije, dala prijedlog kategorizacije vodotoka odnosno obalnog mora te s ažuriranim konceptima za prikupljanje, odvodnju, pročišćavanje i dispoziciju komunalnih otpadnih voda s područja više aglomeracija (Zadar, Filip i Jakov, Biograd - Pakoštane, Nin — Privlaka — Vrsi, Bibinje — Sukošan, Pašman — Tkon, Preko Kali).</p> <p>ispraviti tako da glasi: "Sustav odvodnje usklađenje sa Studijom zaštite voda na području Zadarske županije, kojaje dala načelna rješenja odvodnje i pročišćavanja otpadnih voda svih gradova i naselja na cijelom području Županije, dala prijedlog kategorizacije vodotoka odnosno obalnog mora te s ažuriranim konceptima za prikupljanje, odvodnju, pročišćavanje i dispoziciju komunalnih otpadnih voda s područja više aglomeracija (Zadar, Biograd-Pašman —Tkon (kopneni dio), Nin — Privlaka — Vrsi, Bibinje — Sukošan, Pašman — Tkon, Ždrelec, Preko- Kali).</p>	<b>Prihvaća se</b>	

Prijedlozi, primjedbe i mišljenja - Javna rasprava za Stratešku studiju i Prijedlog Plana KLASA: 350-02/18-01/2				Mišljenje, prijedlog, primjedba	Odgovor	Obrazloženje	
	14.07.2022	16-22-353	Komunalac d.o.o. Biograd (2)	4	u točki 6.3. Sustav vodnog gospodarstva traži se za građevine za zaštitu voda korekcije odredbe u članku 71. na način: "Planirani novi kapaciteti sustava odvodnje mogu se spajati na već izgrađen sustav pod uvjetom da se pritom ne ugrozi postojeći sustav, a u protivnom potrebno je izvršiti rekonstrukciju/izgradnju postojećeg sustava sukladno potebi i namjeni novih kapaciteta" ispraviti riječ "potebi" u "potrebi".	Prihvaća se	
	14.07.2022	16-22-353	Komunalac d.o.o. Biograd (2)	5	traži se da se u kartografskom prikazu Plana broj 2.2. Infrastrukturni sustavi, Vodnogospodarski sustav, izvrše slijedeće promjene: Cjevovode označene svijetloplavom bojom u grafičkom privitku "Pregledna situacija Pakoštane - vodovod" ucrtaju u kartografski prikaz. Od crpne stanice CS "Drage" do vodospreme VS "Čelinka" planirana je rekonstrukcija postojeća 2 (dva) cjevovoda Na području naselja Vrana planirana je izgradnja cjevovoda koji je prikazan u grafičkom privitku "Pregledna situacija_Vrana - vodovod" te je isti potrebno ucrtati u kartografski prikaz. ucrtati izvorište "Biba". Naziv crpne stanice na vodoopskrbnom sustavu CS "Straža" ispraviti u naziv CS "Majčin brig" Naziv crpilišta "Jezero" ispraviti u naziv "Turanjsko jezero".	Prihvaća se	
95.	14.07.2022	374-22-364	<a href="#">Vodovod d.o.o. Zadar</a>	1	traži se korekcija Obrazloženja Plana u dijelu 3.6.2. Vodnogospodarski sustav, 3.6.2.1. Vodoopskrbni sustav vezano za povećanje	Prihvaća se	

PRIJEDLOG VIII. IZMJENA I DOPUNA PROSTORNOG PLANA ZADARSKE ŽUPANIJE  
IZVJEŠĆE O JAVNOJ RASPRAVI

Prijedlozi, primjedbe i mišljenja - Javna rasprava za Stratešku studiju i Prijedlog Plana KLASA: 350-02/18-01/2				Mišljenje, prijedlog, primjedba	Odgovor	Obrazloženje
				kapaciteta regionalnog vodovoda prema zahtjevu		
	14.07.2022	374-22-364	Vodovod d.o.o. Zadar	2 traži se korekcija članka 64. vezano za resurse pitke vode prema zahtjevu	<b>Prihvaća se</b>	
105	15.07.2022	376-22-374	<a href="#">Hrvatske ceste</a>	1 traže se korekcije članak 45. točka 1. stavak 4 koji glasi: „Dionica raskrižje „Veletržnica—raskrižje Žmiriči—izgradnja četvertračne prometnice s deniveliranim raskrižjem s D8 (na dionici Vidilice do Veletržnice) Zbog izgrađenosti koridora, prometni tokovi će se razdvojiti tako da se dva nova jednosmjerna traka izgrade koridorom cca 200 m sjevernije od postojećeg koridora", na način da glasi: „Izmještanje državne ceste DC 306 do DC 8 na području Bilog Briga”.	<b>Prihvaća se</b>	
	15.07.2022	376-22-374	<a href="#">Hrvatske ceste</a>	2 uvrstiti u Prijedlog PPZŽ trasu planirane ceste iz čl.45.st.1, dostavljen u vektorskom formatu	<b>Ne prihvaća se</b>	Prihvaćanje ovog prijedloga/primjedbe zahtijeva dodatnu procjenu u strateškoj studiji, ponovni rad Povjerenstva za Stratešku studiju uz ishođenje mišljenja Zavoda za zaštitu okoliša i prirode te ponavljanje javne rasprave. (*dodatno obrazloženje)
	15.07.2022	376-22-374	<a href="#">Hrvatske ceste</a>	3 korigirati minimalnu širinu koridora državne ceste na 75m u čl.46.	<b>Prihvaća se</b>	

Prijedlozi, primjedbe i mišljenja - Javna rasprava za Stratešku studiju i Prijedlog Plana KLASA: 350-02/18-01/2				Mišljenje, prijedlog, primjedba	Odgovor	Obrazloženje
	15.07.2022	376-22-374	<a href="#">Hrvatske ceste</a>	4 traži se dopuna odredbi sljedećim tekstom: "Rekonstrukcije raskrižja na mreži državnih cesta na području Županije s ciljem povećanja razine usluge odvijanja prometa na njima provodi u skladu s prometnim potrebama, tehničkim i prostornim mogućnostima, te za njih nije potrebna izmjena Plana. Način povećanja razine usluge na postojećim raskrižjima (semafor, rotor, denivelacija), kao i oblikovanje raskrižja na planiranim cestama odredit će se kroz izradu studijsko - projektne dokumentacije planiranih zahvata. Planirana čvorišta označena u Planu su načelna te je moguće formiranje novih raskrižja i čvorišta u skladu s planovima razvoja upravitelja i izrađenom projektnom dokumentacijom."	<b>Prihvaća se</b>	
	15.07.2022	376-22-374	<a href="#">Hrvatske ceste</a>	5 traži se dopuna odredbi sljedećim tekstom: "Planom su definirani okvirni koridori planiranih cesta i načelna dispozicija čvorišta / raskrižja. Za pojedine planirane zahvate ucrtane u Plan potrebno je izvesti dodatna istraživanja u cilju utvrđivanja točnih koridora kroz izradu studijske i projektne dokumentacije. Koridori se definiraju kao planski i usmjeravajući te manje izmjene na trasama u tijeku izrade daljnje projektne dokumentacije ne smatraju se neusklađenošću s Planom"	<b>Prihvaća se</b>	
110	15.07.2022	16-22-379	<a href="#">HEP Proizvodnja d.o.o.</a>	1 traži se korekcija članka 7. na način da se uvrsti odredba: „Za građevine od važnosti za Državu, akti za gradnju mogu se zatražiti i izdati temeljem ovog Plana.	<b>daje se obrazloženje</b>	Ishođenje akata za gradnju moguće je ukoliko su planom propisani uvjeti neposredne provedbe za pojedine građevine, u skladu sa zakonskom regulativom iz područja gradnje i prostornog uređenja.

Prijedlozi, primjedbe i mišljenja - Javna rasprava za Stratešku studiju i Prijedlog Plana KLASA: 350-02/18-01/2					Mišljenje, prijedlog, primjedba	Odgovor	Obrazloženje
	15.07.2022	16-22-379	<a href="#">HEP Proizvodnja d.o.o.</a>	2	traži se korekcija članka 7. na način da se uvrsti odredba: Izradom detaljnije tehničke dokumentacije za izgradnju zahvata u prostoru iz prethodnog stavka ovog članka moguća su odstupanja u smislu određivanja trasa linijske infrastrukture te odstupanja u određivanju položaja i obuhvata u prostoru površina za infrastrukturne i druge objekte što se ne smatra neusklađenošću s ovim prostornim planom, i za što nije potrebna njegova izmjena ili dopuna. "	<b>Ne prihvaća se</b>	U članku 60 b važećeg Plana javnopravno tijelo već je dalo zahtjeve o odstupanjima u pogledu trasa na način "Moguća su odstupanja u pogledu rješenja trasa planiranih dalekovoda i rezerviranih lokacija za transformatorske stanice utvrđenih ovim Planom, radi usklađenja sa PPUO/G, trasama autocesta ili brzih cesta, plinovoda, produktovoda, promjenama nastalim uslijed tehnoloških inovacija i dostignuća, te se u slučaju nastupa takvih razloga neće smatrati izmjenama ovog Plana." Zahtjev javnopravnog tijela je uvršten u važeći Plan
	15.07.2022	16-22-379	<a href="#">HEP Proizvodnja d.o.o.</a>	3	traži se korekcija članka 62 u dijelu smjernica za vjetroelektrane da se izmijeni odredba: „Izvan građevinskih područja, infrastrukturnih koridora, visokih šuma i poljoprivrednog zemljišta" na način da glasi: „Izvan građevinskih područja, infrastrukturnih koridora, osobito vrijednog obradivog tla. " sukladno obrazloženju u zahtjevu	<b>Djelomično se prihvaća</b>	Odredba korigirana na sljedeći način: Izvan građevinskih područja , infrastrukturnih koridora, šuma posebne namjene, visokih šuma, te osobito vrijednog poljoprivrednog zemljišta (P1), vrijednog obradivog zemljišta (P2), melioriranog poljoprivrednog zemljišta i površina pod višegodišnjim nasadima koji su dio tradicijskog identiteta agrikulturnog krajolika.



Prijedlozi, primjedbe i mišljenja - Javna rasprava za Stratešku studiju i Prijedlog Plana KLASA: 350-02/18-01/2				Mišljenje, prijedlog, primjedba	Odgovor	Obrazloženje
	15.07.2022	16-22-379	<a href="#">HEP Proizvodnja d.o.o.</a>	4 u poglavlju 6.2. Energetski sustavi, Energetske građevine koje koriste obnovljive izvore energije, čl. 62., u tekstu Posebni uvjeti i mjere ublažavanja utjecaja pojedinih područja za vjetroelektrane na sastavnice i čimbenike okoliša te ciljeve očuvanja i cjelovitost područja ekološke mreže, Područje za vjetroelektranu Lišane Ostrovičke, izostaviti odredbe: „vjetoagregate ne graditi na područjima koje ciljne vrste grabljivica (prvenstveno suri orao i zmijar) i ciljne vrste zabilježene na obližnjem lokalitetu „Trolokve“, zlatovrana (Coracias garrulus), eja livadarka (Circus pygargus), rusi svračak (Lanius collurio) kao prostor za obitavanje (kao hranilište ili gnijezdilište), ukoliko se takva područja utvrde u daljnjim fazama razrade projekta, "vjetoagregate ne graditi na područjima koje ciljne vrste šišmiša <i>Miniopterus schreibersii</i> i <i>Myotis blythii</i> POVS područja HR2001361 Ravni kotari koriste, kao prostor za obitavanje, ukoliko se takva područja utvrde u daljnjim fazama razrade projekta." sukladno obrazloženju u zahtjevu	<b>Ne prihvaća se</b>	Komentar se ne prihvaća. S obzirom da su već na razini strateške studije utvrđeni potencijalni konflikti u prostoru značajne razine temeljem kojih je potrebno propisati mjere ublažavanja, ukoliko je moguće, kako bi isti bio prihvatljiv za okoliš i prirodu. Navedene mjere su popisane temeljem podataka dostavljenih od nadležnih tijela za zaštitu prirode i okoliša i sukladno traženju da se propišu mjere ublažavanja zbog potencijalnih negativnih utjecaja na ciljne vrste POVS HR2001361 Ravni kotari.
118	18.07.2022	371-22-387	<a href="#">HOPS d.d.</a>	1 traži se da se TS 20/110 kV VE VELIKA POPINA s priključnim dalekovodom DV 110 kV TS VE V. Popina - TS Gračac evidentira u grafičkom i tekstualnom dijelu kao postojeća građevina	<b>Prihvaća se</b>	

Prijedlozi, primjedbe i mišljenja - Javna rasprava za Stratešku studiju i Prijedlog Plana KLASA: 350-02/18-01/2					Mišljenje, prijedlog, primjedba	Odgovor	Obrazloženje
	18.07.2022	371-22-387	HOPS d.d.	2	traži se upis i rezervacija markice za izgradnju trafostanice TS 400/110 kV Benkovac II s priključkom na postojeće i planirane dalekovode naponske razine 400 kV i 110 kV, prema obrazloženju u zahtjevu	<b>Ne prihvaća se</b>	Prihvatanje ovog prijedloga/primjedbe zahtijeva dodatnu procjenu u strateškoj studiji, ponovni rad Povjerenstva za Stratešku studiju uz ishođenje mišljenja Zavoda za zaštitu okoliša i prirode te ponavljanje javne rasprave. (*dodatno obrazloženje).
	18.07.2022	371-22-387	HOPS d.d.	3	traži se upis dijela trase priključnog dalekovoda DV 2x400 kV pl. TS Benkovac II na postojeći dalekovod DV 400 kV TS Konjsko - RHE Velebit (FAZA 1.) odnosno na planirani dalekovod DV 2x400 kV TS Konjsko —TS Promina —TS Lika (FAZA 2.) prema obrazloženju u zahtjevu	<b>Ne prihvaća se</b>	Prihvatanje ovog prijedloga/primjedbe zahtijeva dodatnu procjenu u strateškoj studiji, ponovni rad Povjerenstva za Stratešku studiju uz ishođenje mišljenja Zavoda za zaštitu okoliša i prirode te ponavljanje javne rasprave. (*dodatno obrazloženje).
	18.07.2022	371-22-387	HOPS d.d.	4	traži se upis trase priključnog dalekovoda DV 2x110 kV pl. TS Benkovac II na postojeći/planirani dalekovod DV 2x110 kV TS Korlat — TS Obrovac na TS Benkovac (FAZA 1.) odnosno na stupno mjesto br. 2. planiranog priključnog dalekovod DV 2x110 kV (FAZA 2.) prema obrazloženju u zahtjevu	<b>Ne prihvaća se</b>	Prihvatanje ovog prijedloga/primjedbe zahtijeva dodatnu procjenu u strateškoj studiji, ponovni rad Povjerenstva za Stratešku studiju uz ishođenje mišljenja Zavoda za zaštitu okoliša i prirode te ponavljanje javne rasprave. (*dodatno obrazloženje).

Prijedlozi, primjedbe i mišljenja - Javna rasprava za Stratešku studiju i Prijedlog Plana KLASA: 350-02/18-01/2					Mišljenje, prijedlog, primjedba	Odgovor	Obrazloženje
	18.07.2022	371-22-387	HOPS d.d.	5	traži se upis za planiranu zonsku transformatorsku stanicu TS 110/x kV SE Kolarina s priključkom na postojeći dalekovod DV 110 kV TS Benkovac TS Bilice u duljini od oko 120 metara prema obrazloženju u zahtjevu	<b>Ne prihvaća se</b>	Prihvatanje ovog prijedloga/primjedbe zahtijeva dodatnu procjenu u strateškoj studiji, ponovni rad Povjerenstva za Stratešku studiju uz ishođenje mišljenja Zavoda za zaštitu okoliša i prirode te ponavljanje javne rasprave. (*dodatno obrazloženje).
	18.07.2022	371-22-387	HOPS d.d.	6	traži se upis planirane zonske transformatorske stanice TS 110/x kV SE Zona Bruška (Karin i Kula) s priključnim dalekovodom DV 2x110 kV RHE Velebit — TS Zona Bruška (Karin) — TS Zona Bruška (Kula) prema obrazloženju u zahtjevu	<b>Ne prihvaća se</b>	Prihvatanje ovog prijedloga/primjedbe zahtijeva dodatnu procjenu u strateškoj studiji, ponovni rad Povjerenstva za Stratešku studiju uz ishođenje mišljenja Zavoda za zaštitu okoliša i prirode te ponavljanje javne rasprave. (*dodatno obrazloženje).
	18.07.2022	371-22-387	HOPS d.d.	7	traži se upis za planiranu transformatorsku stanicu TS 110/x kV SE Sukošan s priključkom na postojeći dalekovod DV 110 kV TS Zadar TS Biograd u duljini od oko 80 metara prema obrazloženju u zahtjevu	<b>Ne prihvaća se</b>	Prihvatanje ovog prijedloga/primjedbe zahtijeva dodatnu procjenu u strateškoj studiji, ponovni rad Povjerenstva za Stratešku studiju uz ishođenje mišljenja Zavoda za zaštitu okoliša i prirode te ponavljanje javne rasprave. (*dodatno obrazloženje).

Prijedlozi, primjedbe i mišljenja - Javna rasprava za Stratešku studiju i Prijedlog Plana KLASA: 350-02/18-01/2					Mišljenje, prijedlog, primjedba	Odgovor	Obrazloženje
	18.07.2022	371-22-387	HOPS d.d.	8	traži se upis za dalekovod DV 2x110 kV TS VE Korlat — TS Zona Bruška Kula prema obrazloženju u zahtjevu	<b>Ne prihvaća se</b>	Prihvatanje ovog prijedloga/primjedbe zahtijeva dodatnu procjenu u strateškoj studiji, ponovni rad Povjerenstva za Stratešku studiju uz ishođenje mišljenja Zavoda za zaštitu okoliša i prirode te ponavljanje javne rasprave. (*dodatno obrazloženje).
	18.07.2022	371-22-387	HOPS d.d.	9	traži se upis priključnog dalekovoda DV 2x110 kV TS Zelengrad na trasu planiranog DV 2x110 kV TS Zona Bruška — Kula/Karin — RHE Velebit prema obrazloženju u zahtjevu	<b>Ne prihvaća se</b>	Prihvatanje ovog prijedloga/primjedbe zahtijeva dodatnu procjenu u strateškoj studiji, ponovni rad Povjerenstva za Stratešku studiju uz ishođenje mišljenja Zavoda za zaštitu okoliša i prirode te ponavljanje javne rasprave. (*dodatno obrazloženje).
	18.07.2022	371-22-387	HOPS d.d.	10	traži se upis i rezervaciju markice za izgradnju elektrovučne podstanice EVP 110/25 kV Bulići s priključnim dalekovodom DV 2x110 kV EVP Bulić na postojeći dalekovod DV 110 kV TS Benkovac - TS Bilice prema obrazloženju u zahtjevu	<b>Ne prihvaća se</b>	Prihvatanje ovog prijedloga/primjedbe zahtijeva dodatnu procjenu u strateškoj studiji, ponovni rad Povjerenstva za Stratešku studiju uz ishođenje mišljenja Zavoda za zaštitu okoliša i prirode te ponavljanje javne rasprave. (*dodatno obrazloženje).

PRIJEDLOG VIII. IZMJENA I DOPUNA PROSTORNOG PLANA ZADARSKE ŽUPANIJE  
IZVJEŠĆE O JAVNOJ RASPRAVI

Prijedlozi, primjedbe i mišljenja - Javna rasprava za Stratešku studiju i Prijedlog Plana KLASA: 350-02/18-01/2				Mišljenje, prijedlog, primjedba	Odgovor	Obrazloženje
18.07.2022	371-22-387	HOPS d.d.	1 1	traži se upis i rezervaciju markice za izgradnju elektorvučne podstanice EVP 110/25 kV Sukošan s priključnim dalekovodom DV 2x110 kV EVP Sukošan na postojeći dalekovod DV 110 kV TS Zadar - TS Biograd prema obrazloženju u zahtjevu	<b>Ne prihvaća se</b>	Prihvatanje ovog prijedloga/primjedbe zahtijeva dodatnu procjenu u strateškoj studiji, ponovni rad Povjerenstva za Stratešku studiju uz ishođenje mišljenja Zavoda za zaštitu okoliša i prirode te ponavljanje javne rasprave. (*dodatno obrazloženje).
18.07.2022	371-22-387	HOPS d.d.	1 2	traži se upis i rezervaciju markice za izgradnju elektorvučne podstanice EVP 110/25 kV Zrmanja s planiranim priključnim dalekovodom DV 110 kV TS V. Popina - EVP Zrmanja — TS Pađene prema obrazloženju u zahtjevu	<b>Ne prihvaća se</b>	Prihvatanje ovog prijedloga/primjedbe zahtijeva dodatnu procjenu u strateškoj studiji, ponovni rad Povjerenstva za Stratešku studiju uz ishođenje mišljenja Zavoda za zaštitu okoliša i prirode te ponavljanje javne rasprave. (*dodatno obrazloženje).
18.07.2022	371-22-387	HOPS d.d.	1 3	traži se upis dalekovoda DV 110 kV TS Pađene - EVP Zrmanja - TS VE V. Popina prema obrazloženju u zahtjevu	<b>Ne prihvaća se</b>	Prihvatanje ovog prijedloga/primjedbe zahtijeva dodatnu procjenu u strateškoj studiji, ponovni rad Povjerenstva za Stratešku studiju uz ishođenje mišljenja Zavoda za zaštitu okoliša i prirode te ponavljanje javne rasprave. (*dodatno obrazloženje).

Prijedlozi, primjedbe i mišljenja - Javna rasprava za Stratešku studiju i Prijedlog Plana KLASA: 350-02/18-01/2					Mišljenje, prijedlog, primjedba	Odgovor	Obrazloženje
	18.07.2022	371-22-387	HOPS d.d.	1 4	traži se upis dalekovoda DV 110 kV EVP Bulić HE Miljacka u duljini od oko 9,8 kilometara u Zadarskoj županiji, odnosno korekciju trase planiranog dalekovoda DV 110 kV TS Benkovac — HE Miljacka prema obrazloženju u zahtjevu	<b>Ne prihvaća se</b>	Prihvatanje ovog prijedloga/primjedbe zahtijeva dodatnu procjenu u strateškoj studiji, ponovni rad Povjerenstva za Stratešku studiju uz ishođenje mišljenja Zavoda za zaštitu okoliša i prirode te ponavljanje javne rasprave. (*dodatno obrazloženje).
	18.07.2022	371-22-387	HOPS d.d.	1 5	traži se upis nove trase planiranog kabela KB 110 kV pl. TS Zadar Zapad KS/pl. TS Bili Brig i KB 110 kV TS Zadar Zapad na trasu postojećeg dalekovoda DV 110 kV TS Nin - KS Bili Brig TS Zadar Grad prema obrazloženju u zahtjevu	<b>Ne prihvaća se</b>	Prihvatanje ovog prijedloga/primjedbe zahtijeva dodatnu procjenu u strateškoj studiji, ponovni rad Povjerenstva za Stratešku studiju uz ishođenje mišljenja Zavoda za zaštitu okoliša i prirode te ponavljanje javne rasprave. (*dodatno obrazloženje).

Prijedlozi, primjedbe i mišljenja - Javna rasprava za Stratešku studiju i Prijedlog Plana KLASA: 350-02/18-01/2				Mišljenje, prijedlog, primjedba	Odgovor	Obrazloženje
18.07.2022	371-22-387	HOPS d.d.	1 6	<p>u naslovu 6.2. Energetska infrastruktura, u čl. 60.a. Odredbi za provođenje Plana — Pročišćeni tekst (Sl. glasnik ZŽ-a br. 3110., 15/14. i 14/15) alineju 2, temeljem Uredbe o izdavanju energetske suglasnosti i utvrđivanju uvjeta i rokova priključenja na elektroenergetsku mrežu (NN 7/18) potrebno je izvršiti nadopunu:</p> <p>"Povezivanje, odnosno priključak planiranih obnovljivih izvora energije na elektroenergetsku mrežu, sastoji se od pripadajuće trafostanice smještene u granicama obuhvata planiranog obnovljivog izvora i priključnog dalekovoda/kabela na postojeći ili planirani dalekovod ili na postojeću ili planiranu trafostanicu. Točno definiranje trase priključnog dalekovoda/kabela biti će ostvarivo samo po dobivenim pozitivnim uvjetima od strane ovlaštenog elektroprivrednog poduzeća/tvrtke (operator prijenosnog sustava ili operator distribucijskog sustava), a na osnovi nadležnosti mjesta priključka (DV i TS) visokog ili srednjeg napona i prihvaćenog Elaborata mogućnosti priključenja na mrežu".</p>	<b>Prihvaća se</b>	
18.07.2022	371-22-387	HOPS d.d.	1 7	<p>traži se da se u popisu Dokumentacije i izvori, potrebno je dopisati slijedeće:</p> <p>"Mrežna pravila Prijenosnog sustava (NN 67/17, 128/20)",</p> <p>"Pravila o priključenju na prijenosnu mrežu (odluka HOPS d.o.o. od 26.04.2018. godine)"</p>	<b>Prihvaća se</b>	

PRIJEDLOG VIII. IZMJENA I DOPUNA PROSTORNOG PLANA ZADARSKE ŽUPANIJE  
IZVJEŠĆE O JAVNOJ RASPRAVI

Prijedlozi, primjedbe i mišljenja - Javna rasprava za Stratešku studiju i Prijedlog Plana KLASA: 350-02/18-01/2				Mišljenje, prijedlog, primjedba	Odgovor	Obrazloženje
	18.07.2022	371-22-387	HOPS d.d.	1 8 traži se da se pošalje korigirana tehničku dokumentaciju na uvid pozivom svim tijelima Hrvatskog operatora prijenosnog sustava d.o.o. nadležnima za postojeće i planirane visokonaponske objekte i postrojenja (DV i TS): Hrvatski operator prijenosnog sustava d.o.o., Prijenosno područje Split, Kneza Ljudevita Posavskog 5, 21 000 Split; Hrvatski operator prijenosnog sustava d.o.o., Služba za pripremu izgradnje i izgradnju Odjel za izgradnju — Split, Kneza Ljudevita Posavskog 5, 21 000 Split; Hrvatski operator prijenosnog sustava d.o.o., Sektor za razvoj, priključenja, izgradnju i upravljanje imovinom, Služba za pripremu izgradnje i izgradnju, Kupska 4, 10 000 Zagreb.	<b>daje se obrazloženje</b>	Zakonom o prostornom uređenju propisana je obaveza, procedura i način sudjelovanja javnopravnih tijela u procesu izrade prostornih planova.
	18.07.2022	371-22-387	HOPS d.d.	1 9 traži se da se u periodu do sazivanja ponovljenog javnog uvida i ponovljene javne rasprave dostavi HOPS-u u grafičkom i tekstualnom dijelu lokacije širenja novo planiranih obuhvata neizgrađenih građevinskih područja, radno poslovnih zona ili drugih sadržaja i namjena prostora, a koje se planiraju u zaštitnom pojasu postojećih i planiranih visokonaponskih dalekovoda, sve u cilju kako bi se u ranoj prethodnoj fazi izrade Plana mogla kvalitetnije usuglasiti rješenja organizacije i korištenja prostora. Zatraženo postupanje HOPS d.d. će smatrati rješavanjem prethodnog pitanja bez kojeg neće biti u mogućnosti izdati pozitivno mišljenje na javnom uvidu i javnoj raspravi.	<b>djelomično</b>	Zakonom o prostornom uređenju propisana je obaveza, procedura i način sudjelovanja javnopravnih tijela u procesu izrade prostornih planova, kao i instrument ponavljanja javne rasprave.



PRIJEDLOG VIII. IZMJENA I DOPUNA PROSTORNOG PLANA ZADARSKE ŽUPANIJE  
IZVJEŠĆE O JAVNOJ RASPRAVI

Prijedlozi, primjedbe i mišljenja - Javna rasprava za Stratešku studiju i Prijedlog Plana KLASA: 350-02/18-01/2					Mišljenje, prijedlog, primjedba	Odgovor	Obrazloženje
120	18.07.2022	511-22-389	MUP - Služba civilne zaštite Zadar	1	nema primjedbi	nema primjedbi	nema primjedbi
124	25.07.2022	531-22-395	<a href="#">Ministarstvo prostornoga uređenja, graditeljstva i državne imovine</a>	1	nema primjedbi na Stratešku	<b>Prihvaća se</b>	
127	01.08.2022	378-22-398	<a href="#">Hrvatske šume</a>	1	Prilikom planiranja svih prostorno planskih dokumenata treba voditi računa kako bi se zahvatima degradacija šuma (osobito visokih šuma) i šumskih zemljišta svela na minimum te očuvale šume kao dobra od interesa za RH	nema primjedbi	nema primjedbi
129	03.08.2022	512-22-400	Ministarstvo obrane	1	nema primjedbi	<b>Prihvaća se</b>	
130	12.08.2022	517-22-401	Ministarstvo gospodarstva i održivog razvoja, Uprava za procjenu utjecaja na okoliš i održivo gospodarenje otpadom	1	prijedlog Plana u poglavljima gdje se opisuje postupanje s otpadom, te strateška studija u poglavlju 3.2. I. Otpad, uskladiti s odredbama Zakona o gospodarenju otpadom („Narodne novine”, broj 84/21) uz obvezu poštivanja svih mjera zaštite okoliša koje se odnose na gospodarenje otpadom sukladno navedenom Zakonu i njegovim važećim provedbenim propisima, posebno s Pravilnikom o načinima i uvjetima odlaganja otpada, kategorijama i uvjetima rada za odlagališta otpada („Narodne novine”, broj 114/15, 103/18 i 56/19), kao i uskladenost s Planom gospodarenja otpadom Republike Hrvatske za razdoblje 2017. – 2022. godine („Narodne novine”, broj 3/17 i 1/22).	<b>Prihvaća se</b>	

Prijedlozi, primjedbe i mišljenja - Javna rasprava za Stratešku studiju i Prijedlog Plana KLASA: 350-02/18-01/2				Mišljenje, prijedlog, primjedba	Odgovor	Obrazloženje	
	12.08.2022	517-22-401	Ministarstvo gospodarstva i održivog razvoja, Uprava za procjenu utjecaja na okoliš i održivo gospodarenje otpadom	2	u strateškoj studiji u poglavlju 3.3.1.1. Kvaliteta zraka potrebno je obraditi najnovije dostupne podatke o kvaliteti zraka, dostupne podatke emisija onečišćujućih tvari u zraku, u skladu s obrazloženjem u zahtjevu	<b>Prihvaća se</b>	
	12.08.2022	517-22-401	Ministarstvo gospodarstva i održivog razvoja, Uprava za procjenu utjecaja na okoliš i održivo gospodarenje otpadom	3	traži se da se izvješća isprave i u poglavlju strateške studije 14.7 Izvješća. U poglavlju strateške studije 14.3. Zakoni, uredbe, pravilnici, odluke potrebno je dodati sve zakonske propise kojima se uređuje zaštita zraka, kao i Pravilnik o zonama rasvjetljenosti, dopuštenim vrijednostima rasvjetljavanja i načinima upravljanja rasvjetnim sustavima („Narodne novine“, broj 128/20) u skladu s obrazloženjem u zahtjevu	<b>Prihvaća se</b>	
	12.08.2022	517-22-401	Ministarstvo gospodarstva i održivog razvoja, Uprava za procjenu utjecaja na okoliš i održivo gospodarenje otpadom	4	predlaže se dopuna izmjena i dopuna Plana uvjetima kojima se omogućuje istraživanje i eksploatacija ugljikovodika, sukladno zahtjevu	<b>Prihvaća se</b>	

Prijedlozi, primjedbe i mišljenja - Javna rasprava za Stratešku studiju i Prijedlog Plana KLASA: 350-02/18-01/2					Mišljenje, prijedlog, primjedba	Odgovor	Obrazloženje
	12.08.2022	517-22-401	Ministarstvo gospodarstva i održivog razvoja, Uprava za procjenu utjecaja na okoliš i održivo gospodarenje otpadom	5	predlaže se dopuna strateške studije vezano za istraživanje i eksploataciju ugljikovodika, sukladno zahtjevu	<b>Prihvaća se</b>	
133	26.09.2022	517-22-405	<a href="#">Ministarstvo gospodarstva i održivog razvoja, Uprava za zaštitu prirode</a>	1	daje se pozitivno mišljenje	<b>pozitivno mišljenje</b>	

\* Izrada izmjena i dopuna Prostornog plana Zadarske županije započela je donošenjem Odluke o izradi VIII. Izmjena i dopuna Prostornog plana Zadarske županije (*Službeni glasnik Zadarske županije, br. 6/19.*) , a postupak strateške procjene utjecaja na okoliš započet je temeljem Odluke župana od 27. ožujka 2019. godine, te se isti po prvi puta provodi za Prostorni plan Zadarske županije.

Prethodno izradi Nacrta prijedloga Plana, zaprimljeni su zahtjevi većine pozvanih javnopravnih tijela, te inicijative i prijedlozi brojnih pravnih i fizičkih osoba. U proceduru su uključene i sve jedinice lokalne samouprave na području Zadarske županije kojima je dodatno upućen poziv za dopunom dostavljenih zahtjeva. Ukupno je obrađeno preko 600 pojedinačnih prijedloga i primjedbi na važeći Plan. Nacrt prijedloga izmjena i dopuna Plana izrađen je temeljem Odluke o izradi, zahtjeva javnopravnih tijela te prihvaćenih prijedloga pravnih i fizičkih osoba.

Na temelju Nacrta prijedloga izmjena i dopuna Plana izrađena je Strateška studija s Glavnom ocjenom prihvatljivosti za ekološku mrežu te je kroz postupak Strateške procjene utjecaja na okoliš ocijenjen vjerojatno značajan utjecaj predloženih izmjena i dopuna Plana na okoliš. Strateška studija s Glavnom ocjenom prihvatljivosti za ekološku mrežu je za pojedine planirane zahvate propisala mjere

ublažavanja ili isključenje iz Nacrta prijedloga Plana. O Prijedlogu izmjena i dopuna Plana i Strateškoj studiji provedena je javna rasprava. Tijekom javne rasprave zaprimljeno je preko 350 pojedinačnih prijedloga i primjedbi.

Zbog dugotrajnosti prethodno navedenog postupka i žurnosti donošenja ovih izmjena i dopuna Plana, a kojima se otvaraju nove razvojne mogućnosti pogotovo u segmentu turizma i energetike, nije bilo moguće prihvaćanje onih prijedloga/primjedbi koje bi zahtijevale dodatnu procjenu u strateškoj studiji, ponovni rad Povjerenstva za Stratešku studiju te ishođenje mišljenja Zavoda za zaštitu okoliša i prirode i ponavljanje javne rasprave, što bi u konačnici znatno produljilo vremenski rok donošenja izmjena i dopuna Plana.

Slijedom navedenog, prijedlozi i primjedbe neprihvaćeni iz ovog razloga razmotrit će se prije donošenja Odluke o izradi novih izmjena i dopuna Plana koje će nositelj izrade Plana pokrenuti po donošenju tekućih izmjena i dopuna.

**4. MIŠLJENJA, PRIJEDLOZI I PRIMJEDBE JEDINICA LOKALNE SAMOUPRAVE KOJI SU PRIHVAĆENI, NISU PRIHVAĆENI ILI SU DJELOMIČNO PRIHVAĆENI S RAZLOZIMA NEPRIHVAĆANJA**

4.1 Mišljenja, prijedlozi i primjedbe jedinica lokalne samouprave koji su prihvaćeni, nisu prihvaćeni ili su djelomično prihvaćeni – tablica

PRIJEDLOG VIII. IZMJENA I DOPUNA PROSTORNOG PLANA ZADARSKE ŽUPANIJE  
IZVJEŠĆE O JAVNOJ RASPRAVI

Prijedlozi, primjedbe i mišljenja - Javna rasprava za Stratešku studiju i Prijedlog Plana KLASA: 350-02/18-01/2					Mišljenje, prijedlog, primjedba	Odgovor	Obrazloženje
1.	15.06.2022.	<a href="#">2198/14-22-267</a>	<a href="#">Općina Kali</a>	1	prenamjeniti T2 zonu u gospodarsku zonu za razvoj OIE za energetske potrebe postojeće izgrađene gospodarske zone - Luke Lamjana (veza na zahtjev Laute Namjane)	<b>Prihvaća se</b>	
	15.06.2022.	<a href="#">2198/14-22-267</a>	Općina Kali	2	u slučaju udovoljenja zahtjeva 1, planiranje T2 zone na poluotoku Otrić	<b>Ne prihvaća se</b>	<i>Prihvaćanje ovog prijedloga/primjedbe zahtijeva dodatnu procjenu u strateškoj studiji, ponovni rad Povjerenstva za Stratešku studiju uz ishođenje mišljenja Zavoda za zaštitu okoliša i prirode te ponavljanje javne rasprave. (*dodatno obrazloženje)</i>
12.	30.06.2022.	<a href="#">2198/31-22-279</a>	<a href="#">Općina Gračac</a>	1	planirati proširenje VE Gračac (kao u Prijedlogu plana prije postupka strateške procjene)	<b>Ne prihvaća se</b>	Strateška studija je nakon održanih sjednica povjerenstva i uvažujući komentare nadležnih tijela iz područja zaštite prirode i okoliša zaključila kako zbog mogućeg intenziviranja utjecaja na širem području zone, nije moguće isključiti značajno negativne utjecaje ovog prijedloga.
13.	4.07.2022.	2198/18-22-280	<a href="#">Općina Pakoštane</a>	1	U zahtjevu je priložen obuhvat traženog proširenja T3 zone Velika Kurela (grafički prilog); vidi dopunu zahtjeva URBROJ:2198/18-22-355	<b>Djelomično se prihvaća</b>	U skladu s prostornim mogućnostima i Odlukom o izradi liD Plana, u Prijedlogu izmjena i dopuna PPŽ-a već je djelomično udovoljeno zahtjevu u smislu djelomičnog proširenja pa je tako planirana zona T3 Velika Kurela povećana za 4ha u odnosu na važeći Plan . Prihvaćanje ovog prijedloga/primjedbe u cijelosti , zahtijeva dodatnu procjenu u

PRIJEDLOG VIII. IZMJENA I DOPUNA PROSTORNOG PLANA ZADARSKE ŽUPANIJE  
IZVJEŠĆE O JAVNOJ RASPRAVI

Prijedlozi, primjedbe i mišljenja - Javna rasprava za Stratešku studiju i Prijedlog Plana KLASA: 350-02/18-01/2					Mišljenje, prijedlog, primjedba	Odgovor	Obrazloženje
							strateškoj studiji, ponovni rad Povjerenstva za Stratešku studiju uz ishođenje mišljenja Zavoda za zaštitu okoliša i prirode te ponavljanje javne rasprave. (*dodatno obrazloženje)
16.	6.07.2022.	2198/19-22-283	<a href="#">Općina Sveti Filip i Jakov</a>	1	brisanje izdvojenog građevinskog područja ugostiteljsko turističke namjene Krš,površine 2ha, kapaciteta 200	<b>Ne prihvaća se</b>	Prihvatanje ovog prijedloga/primjedbe zahtijeva dodatnu procjenu u strateškoj studiji, ponovni rad Povjerenstva za Stratešku studiju uz ishođenje mišljenja Zavoda za zaštitu okoliša i prirode te ponavljanje javne rasprave. (*dodatno obrazloženje)
	6.07.2022.	2198/19-22-283	Općina Sveti Filip i Jakov	2	smanjenje izdvojenog građevinskog područja ugostiteljsko turističke namjene Krš,površine 2ha, kapaciteta 200 na 1ha i kapacitet 100	<b>Ne prihvaća se</b>	Prihvatanje ovog prijedloga/primjedbe zahtijeva dodatnu procjenu u strateškoj studiji, ponovni rad Povjerenstva za Stratešku studiju uz ishođenje mišljenja Zavoda za zaštitu okoliša i prirode te ponavljanje javne rasprave. (*dodatno obrazloženje)
	6.07.2022.	2198/19-22-283	Općina Sveti Filip i Jakov	3	izmještanje oznake sidrišta prikazne u prijedlogu PPŽ-a prema grafičkom prilogu zahtijeva i usklađenje s grafičkim prikazom PPUO Sveti Filip i Jakov	<b>Prihvaća se</b>	

PRIJEDLOG VIII. IZMJENA I DOPUNA PROSTORNOG PLANA ZADARSKE ŽUPANIJE  
IZVJEŠĆE O JAVNOJ RASPRAVI

Prijedlozi, primjedbe i mišljenja - Javna rasprava za Stratešku studiju i Prijedlog Plana KLASA: 350-02/18-01/2					Mišljenje, prijedlog, primjedba	Odgovor	Obrazloženje
17.	6.07.2022.	2198/34-22-284	<a href="#">Općina Vrsi</a>	1	zadržavanje luke posebne namjene luka nautičkog turizma od uvale Školjić do malog Jaza i zadržavanje ribarske luke od uvale Školjić do malog Jaza	<b>Prihvaća se</b>	
22.	8.07.2022.	2198/09-22-289	<a href="#">Općina Starigrad</a>	1	smanjenje zone uzgoja školjki u naselju Seline, usklađenje s granicom obuhvata zone Z2 iz PPUO Starigrad	<b>Djelomično se prihvaća</b>	Temeljem Studije korištenja i zaštite mora i podmorja na području Zadarske županije, te temeljem naknadnih revizija, određena su područja lokacija marikulture (kartografski prikaz 1.3.) za svaki trenutno postojeći pojedini vid marikulture . PPŽ je odredio područje zone H (uzgoj školjkaša) za uzgoj školjki Velebitski kanal - u području od Modriča do rta Pisak - Seline te se Prostornim planom Općine ili Grada kroz detaljniju razradu mogu odrediti lokacije za uzgoj školjki unutar određenog obuhvata , uz uvažavanje i drugih planiranih sadržaja te odredbi PPŽ-a. U Prijedlog PPŽ-a uvrštena je odredba kojom se omogućava PPUO/G-om propisati viši prostorni standard od onog propisanog planom više razine, do donošenja plana nove generacije.
24.	11.07.2022.	2198/03-22-291	<a href="#">Općina Sukošan</a>	1	PPŽ-om ne planirati sidrište Sukošan Zlatna luka 1	<b>Prihvaća se</b>	
	11.07.2022.	2198/03-22-291	Općina Sukošan	2	PPŽ-om ne planirati sidrište Sukošan Zlatna luka 2	<b>Prihvaća se</b>	



Prijedlozi, primjedbe i mišljenja - Javna rasprava za Stratešku studiju i Prijedlog Plana KLASA: 350-02/18-01/2					Mišljenje, prijedlog, primjedba	Odgovor	Obrazloženje
	11.07.2022.	2198/03-22-291	Općina Sukošan	3	povećati kapacitet lučkog prostora sa 600 na 700 vezova	<b>Prihvaća se</b>	
38.	13.07.2022.	2198/10-22-307	<a href="#">Općina Ražanac</a>	1	promjena vrste izdvojenog građevinskog područja ugostiteljsko turističke namjene iz T2 u T3 za zonu Ražanac (Gajinovica, P= 9ha, 500)	<b>Prihvaća se</b>	
	13.07.2022.	2198/10-22-307	Općina Ražanac	2	promjena vrste izdvojenog građevinskog područja ugostiteljsko turističke namjene iz T2 u T3 za zonu Ljubač Zapad (Dvorine, P=18ha, 1000)	<b>Prihvaća se</b>	
	13.07.2022.	2198/10-22-307	Općina Ražanac	3	promjena vrste izdvojenog građevinskog područja ugostiteljsko turističke namjene iz T2 u T3 za zonu Krneza (uz potok, P=8ha, 500)	<b>Prihvaća se</b>	
47.	13.07.2022.	2198/32-22-316	<a href="#">Općina Tkon</a>	1	povećati izdvojeno građevinsko područje ugostiteljsko turističke namjene Sovinje za 2 ha i kapacitet za 200	<b>Ne prihvaća se</b>	Prihvaćanje ovog prijedloga/primjedbe zahtijeva dodatnu procjenu u strateškoj studiji, ponovni rad Povjerenstva za Stratešku studiju uz ishođenje mišljenja Zavoda za zaštitu okoliša i prirode te ponavljanje javne rasprave. (*dodatno obrazloženje)
	13.07.2022.	2198/32-22-316	Općina Tkon	2	omogućiti planiranje T1, T2 i T3 unutar izdvojenog građevinskog područja ugostiteljsko turističke namjene Bartovica (P=15ha, 800)	<b>Prihvaća se</b>	

Prijedlozi, primjedbe i mišljenja - Javna rasprava za Stratešku studiju i Prijedlog Plana KLASA: 350-02/18-01/2					Mišljenje, prijedlog, primjedba	Odgovor	Obrazloženje
	13.07.2022.	2198/32-22-316	Općina Tkon	3	planirati izdvojeno građevinsko područje ugostiteljsko turističke namjene Kruševica na 2 ha i kapaciteta 100	<b>Ne prihvaća se</b>	Prihvatanje ovog prijedloga/primjedbe zahtijeva dodatnu procjenu u strateškoj studiji, ponovni rad Povjerenstva za Stratešku studiju uz ishođenje mišljenja Zavoda za zaštitu okoliša i prirode te ponavljanje javne rasprave. (*dodatno obrazloženje)
	13.07.2022.	2198/32-22-316	Općina Tkon	4	planirati izdvojeno građevinsko područje ugostiteljsko turističke namjene Vitane na 2 ha i kapaciteta 100	<b>Ne prihvaća se</b>	Prihvatanje ovog prijedloga/primjedbe zahtijeva dodatnu procjenu u strateškoj studiji, ponovni rad Povjerenstva za Stratešku studiju uz ishođenje mišljenja Zavoda za zaštitu okoliša i prirode te ponavljanje javne rasprave. (*dodatno obrazloženje)
	13.07.2022.	2198/32-22-316	Općina Tkon	5	povećati izdvojeno građevinsko područje ugostiteljsko turističke namjene južni Pašman Prvenj za 0,6ha	<b>Ne prihvaća se</b>	Prihvatanje ovog prijedloga/primjedbe zahtijeva dodatnu procjenu u strateškoj studiji, ponovni rad Povjerenstva za Stratešku studiju uz ishođenje mišljenja Zavoda za zaštitu okoliša i prirode te ponavljanje javne rasprave. (*dodatno obrazloženje)
	13.07.2022.	2198/32-22-316	Općina Tkon	6	smanjiti izdvojeno građevinsko područje ugostiteljsko turističke namjene Pustograd za 6,6ha	<b>Ne prihvaća se</b>	Prihvatanje ovog prijedloga/primjedbe zahtijeva dodatnu procjenu u strateškoj studiji, ponovni rad Povjerenstva za Stratešku studiju uz ishođenje mišljenja Zavoda za zaštitu okoliša i prirode te ponavljanje javne rasprave. (*dodatno obrazloženje)

Prijedlozi, primjedbe i mišljenja - Javna rasprava za Stratešku studiju i Prijedlog Plana KLASA: 350-02/18-01/2					Mišljenje, prijedlog, primjedba	Odgovor	Obrazloženje
63.	13.07.2022.	2198/01-22-332	<a href="#">Grad Zadar</a>	1	omogućiti planiranje solarnih elektrana u gospodarskim zonama, ne samo u proizvodnim zonama	<b>Djelomično se prihvaća</b>	Smjernice u Prijedlogu PPŽŽ-a odnose se na neintegrirane solarne elektrane. Osim u proizvodnim zonama, planiranje solarnih elektrana dozvoljeno je izvan građevinskog područja naselja te planiranje solarnih sustava definiranih Pravilnikom o jednostavnim i drugim građevinama i radovima (NN broj 112/17, 34/18, 36/19 i 98/19). Odredbe Prijedloga PPŽŽ-a u skladu su s smjericama stručne podloge Ministarstvo graditeljstva, prostornog uređenja i državne imovine, u kojima je navedeno da je potrebno izbjegavati formiranje gospodarskih zona isključivo za fotonaponska postrojenja te da bi se u istima trebali locirati integrirani sustavi na postojeće gospodarske zgrade ili iznad parkirnih površina.

Prijedlozi, primjedbe i mišljenja - Javna rasprava za Stratešku studiju i Prijedlog Plana KLASA: 350-02/18-01/2					Mišljenje, prijedlog, primjedba	Odgovor	Obrazloženje
	13.07.2022.	2198/01-22-332	<a href="#">Grad Zadar</a>	2	brisati smjernicu /odredbu čl.62 a, "solarne elektrane koje se planiraju na otocima i u priobalnom dijelu ne smiju biti vidljive s obalnog pojasa i s mora"	<b>Ne prihvaća se</b>	Na otocima i priobalnom dijelu nije zabranjeno planirati solarne elektrane, ali smatramo da je zbog velike estetske vrijednosti obale istu potrebno zaštititi i sačuvati. Moguće je planirati solarne elektrane uz primjenu krajobraznih i prostornih rješenja a da ne bude vidljiva sa obalnog pojasa i s mora. Ministarstvo graditeljstva, prostornog uređenja i državne imovine objavilo je stručnu podlogu pod nazivom: "Analiza prostornih kapaciteta i uvjeta za korištenje potencijala OIE u RH." Stručnom podlogom su dane i smjernice za planiranje solarnih postrojenja kojima se naglašava potreba zaštite i očuvanje obale zbog njene visoke estetske vrijednosti . Ova smjernica u skladu je i sa Strategijom prostornog razvoja u kojoj se naglašava važnost očuvanja obalnog krajolika.
	13.07.2022.	2198/01-22-332	<a href="#">Grad Zadar</a>	3	u građevinskom području naselja omogućiti izgradnju solarnih elektrana, odnosno postavljanje fotonaponskih modula i sustava na građevne čestice, krovove, odnosno parkirališta (nadstrešnice): trgovačkih centara, bolnica, sportskih objekata, stambenih zgrada i sl., te da isti ne ulaze u koeficijent izgrađenosti čestice	<b>Ne prihvaća se</b>	Uvjeti provedbe svih zahvata u prostoru u dijelu građevinskog područja naselja i dijelu izdvojenog građevinskog područja naselja koje određuje grad, odnosno općina, propisuju se Prostornim planom uređenja grada, odnosno općine. Izračun koeficijenta izgrađenosti propisan je Pravilnikom o sadržaju , mjerilima kartografskih prikaza, obveznim prostornim pokazateljima i standardu elaborata prostornih planova i njegovim izmjenama.

Prijedlozi, primjedbe i mišljenja - Javna rasprava za Stratešku studiju i Prijedlog Plana KLASA: 350-02/18-01/2				Mišljenje, prijedlog, primjedba	Odgovor	Obrazloženje
	13.07.2022.	2198/01-22-332	<a href="#">Grad Zadar</a>	4 odvojiti uvjete za planiranje površina ugostiteljsko turističke namjene u izdvojenim građevinskim područjima izvan naselja te za planiranje površina ugostiteljsko turističke namjene unutar naselja dati uvjete propisane Zakonom	<b>Prihvaća se</b>	
	13.07.2022.	2198/01-22-332	<a href="#">Grad Zadar</a>	5 dodati posebne uvjete za planiranje površina ugostiteljsko turističke namjene u građevinskom području naselja Grada Zadra: "Za planiranje površina ugostiteljsko turističke namjene unutar Grada Zadra određuju se sljedeći uvjeti : smještajna građevina s pripadajućim zemljištem planira se izvan postojećih javnih površina uz obalu; ukupna površina područja određena za ugostiteljsko turističke namjene u ZOP-u unutar građevinskog područja naselja može biti do 20% građevinskog područja tog naselja.	<b>Djelomično se prihvaća</b>	Uvjeti koji se navode u zahtjevu propisani su Zakonom, te će se uvrstiti u odredbe. Ne mogu za pojedini Grad ili Općinu postojati iznimke o istim zahvatima u prostoru.

Prijedlozi, primjedbe i mišljenja - Javna rasprava za Stratešku studiju i Prijedlog Plana KLASA: 350-02/18-01/2					Mišljenje, prijedlog, primjedba	Odgovor	Obrazloženje
	13.07.2022.	2198/01-22-332	<a href="#">Grad Zadar</a>	6	brisati odredbu kojom se propisuje planiranje građevina za smještaj u zonama mješovite namjene unutar građevinskog područja naselja	<b>Djelomično se prihvaća</b>	Uvjeti gradnje korigirani na sljedeći način: "Unutar površine određene za mješovitu - pretežito stambenu namjenu kapacitet pojedinačne smještajne građevine može biti do 80 kreveta, na otocima do 50."
	13.07.2022.	2198/01-22-332	<a href="#">Grad Zadar</a>	7	iste primjedbe primijeniti na sve gradove u Zadarskoj županiji	<b>Prihvaća se</b>	
75.	14.07.2022.	2198/13-22-344	<a href="#">Općina Preko</a>	1	izmjena izdvojenog građevinskog područja ugostiteljsko turističke namjene Ljoka, smanjenje za 0.4 ha u odnosu na prijedlog Plana; nova površina P=5.8ha	<b>Ne prihvaća se</b>	PPŽ-om su izdvojena građevinska područja ugostiteljsko turističke namjene veća od 5ha prikazana načelno uz određivanje maksimalne veličine i maksimalnog kapaciteta, dok se granice ovih građevinskih područja određuju PPUO/G-om. Prihvaćanje ovog prijedloga/primjedbe zahtijeva dodatnu procjenu u strateškoj studiji, ponovni rad Povjerenstva za Stratešku studiju uz ishođenje

Prijedlozi, primjedbe i mišljenja - Javna rasprava za Stratešku studiju i Prijedlog Plana KLASA: 350-02/18-01/2					Mišljenje, prijedlog, primjedba	Odgovor	Obrazloženje
							mišljenja Zavoda za zaštitu okoliša i prirode te ponavljanje javne rasprave. (*dodatno obrazloženje)
	14.07.2022.	2198/13-22-344	<a href="#">Općina Preko</a>	2	izmjena izdvojenog građevinskog područja ugostiteljsko turističke namjene Batalaža Sjever, povećanje za 1.2 ha u odnosu na prijedlog Plana; nova površina P=3.7ha	<b>Ne prihvaća se</b>	Prihvatanje ovog prijedloga/primjedbe zahtijeva dodatnu procjenu u strateškoj studiji, ponovni rad Povjerenstva za Stratešku studiju uz ishođenje mišljenja Zavoda za zaštitu okoliša i prirode te ponavljanje javne rasprave. (*dodatno obrazloženje)
	14.07.2022.	2198/13-22-344	<a href="#">Općina Preko</a>	3	izmjena izdvojenog građevinskog područja ugostiteljsko turističke namjene Kobiljak, smanjenje za 0.4 ha u odnosu na prijedlog Plana; nova površina P=4.4 ha	<b>Ne prihvaća se</b>	Prihvatanje ovog prijedloga/primjedbe zahtijeva dodatnu procjenu u strateškoj studiji, ponovni rad Povjerenstva za Stratešku studiju uz ishođenje mišljenja Zavoda za zaštitu okoliša i prirode te ponavljanje javne rasprave. (*dodatno obrazloženje)
	14.07.2022.	2198/13-22-344	<a href="#">Općina Preko</a>	4	planiranje novog izdvojenog građevinskog područja ugostiteljsko turističke namjene Garina, P= 1ha, kapacitet, vrsta T2 ?	<b>Ne prihvaća se</b>	Prihvatanje ovog prijedloga/primjedbe zahtijeva dodatnu procjenu u strateškoj studiji, ponovni rad Povjerenstva za Stratešku studiju uz ishođenje mišljenja Zavoda za zaštitu okoliša i prirode te ponavljanje javne rasprave. (*dodatno obrazloženje)

Prijedlozi, primjedbe i mišljenja - Javna rasprava za Stratešku studiju i Prijedlog Plana KLASA: 350-02/18-01/2					Mišljenje, prijedlog, primjedba	Odgovor	Obrazloženje
	14.07.2022.	2198/13-22-344	<a href="#">Općina Preko</a>	5	planiranje novog izdvojenog građevinskog područja ugostiteljsko turističke namjene Lokve, P= 3ha, kapacitet ? vrsta T3	<b>Ne prihvaća se</b>	Prihvatanje ovog prijedloga/primjedbe zahtijeva dodatnu procjenu u strateškoj studiji, ponovni rad Povjerenstva za Stratešku studiju uz ishođenje mišljenja Zavoda za zaštitu okoliša i prirode te ponavljanje javne rasprave. (*dodatno obrazloženje)
	14.07.2022.	2198/13-22-344	<a href="#">Općina Preko</a>	6	ukidanje izdvojenog građevinskog područja ugostiteljsko turističke namjene Kuzma i Damjan, P= 3.2ha, kapacitet 280, vrsta T3 .	<b>Ne prihvaća se</b>	Prihvatanje ovog prijedloga/primjedbe zahtijeva dodatnu procjenu u strateškoj studiji, ponovni rad Povjerenstva za Stratešku studiju uz ishođenje mišljenja Zavoda za zaštitu okoliša i prirode te ponavljanje javne rasprave. (*dodatno obrazloženje)
	14.07.2022.	2198/13-22-344	<a href="#">Općina Preko</a>	7	planiranje golf terena u zaleđu Sutomišćice i Lukorana u podnožju Ščaha i Zvonigrada; P= 68ha	<b>Ne prihvaća se</b>	Prihvatanje ovog prijedloga/primjedbe zahtijeva dodatnu procjenu u strateškoj studiji, ponovni rad Povjerenstva za Stratešku studiju uz ishođenje mišljenja Zavoda za zaštitu okoliša i prirode te ponavljanje javne rasprave. (*dodatno obrazloženje)
81.	14.07.2022.	2198/27-22-350	<a href="#">Grad Benkovac</a>	1	na području Grada Benkovca u prostoru između naselja Rodaljice i Brgud uvrstiti područje za iskorištavanje energije vjetra sukladno grafičkom prilogu	<b>Ne prihvaća se</b>	Prihvatanje ovog prijedloga/primjedbe zahtijeva dodatnu procjenu u strateškoj studiji, ponovni rad Povjerenstva za Stratešku studiju uz ishođenje mišljenja Zavoda za zaštitu okoliša i prirode te ponavljanje javne rasprave. (*dodatno obrazloženje)



Prijedlozi, primjedbe i mišljenja - Javna rasprava za Stratešku studiju i Prijedlog Plana KLASA: 350-02/18-01/2					Mišljenje, prijedlog, primjedba	Odgovor	Obrazloženje
	14.07.2022.	2198/27-22-350	Grad Benkovac	2	planirati područja za razvoj fotonaponskih solarnih elektrana u naseljima Dobra voda Pristeg, Kolarina, Miranje, Rašević Zagrad koja se već planirana PPUOG-om kao infrastrukturne površine za smještaj fotonaponskih elektrana	<b>Ne prihvaća se</b>	Prijedlogom PPŽŽ-a određene su smjernice za planiranje solarnih elektrana, a granice obuhvata odrediti će se prostornim planom grada, odnosno općine.
	14.07.2022.	2198/27-22-350	Grad Benkovac	3	planirati luku posebne namjene-sportska luka u naselju Donji Karin u prijedlog PPŽŽ-a, sukladno PPUG Benkovac	<b>Ne prihvaća se</b>	Prijedlogom PPŽŽ-a određene su smjernice za planiranje sportskih luka , a točne lokacije i obuhvati odrediti će se prostornim planom grada, odnosno općine.
	14.07.2022.	2198/27-22-350	Grad Benkovac	4	uvrstiti u prijedlog PPŽ-a magistralni cjevovod od CS Opačić do planiranog cjevovoda u naselju Biljane Donje	<b>Ne prihvaća se</b>	Prihvatanje ovog prijedloga/primjedbe zahtijeva dodatnu procjenu u strateškoj studiji, ponovni rad Povjerenstva za Stratešku studiju uz ishođenje mišljenja Zavoda za zaštitu okoliša i prirode te ponavljanje javne rasprave. (*dodatno obrazloženje)
	14.07.2022.	2198/27-22-350	Grad Benkovac	5	ne planirati poslovnu zonu Smilčić - nije jasno na koju se to poslovnu zonu odnosi? (vjerojatno se misli na proizvodnu zonu Smilčić planiranu PPŽ-om) jer prema planovima za gospodarski razvoj Grada Benkovac ne postoji potreba za poslovnom zonom	<b>Ne prihvaća se</b>	Prihvatanje ovog prijedloga/primjedbe zahtijeva dodatnu procjenu u strateškoj studiji, ponovni rad Povjerenstva za Stratešku studiju uz ishođenje mišljenja Zavoda za zaštitu okoliša i prirode te ponavljanje javne rasprave. (*dodatno obrazloženje)
	14.07.2022.	2198/27-22-350	Grad Benkovac	6	ukloniti vojnu građevinu -vježbalište Debelo Brdo iz Tablice 5.1.- građevine od važnosti za ZD županiju	<b>Ne prihvaća se</b>	Vojne lokacije i građevine određene su sukladno očitovanju Ministarstva obrane, Uprave za materijalne resurse, Sektora za vojnu infrastrukturu , Službe za vojno graditeljstvo i energetsku učinkovitost; KLASA 350-02/19-01/64 OD 22.05.2019.

PRIJEDLOG VIII. IZMJENA I DOPUNA PROSTORNOG PLANA ZADARSKE ŽUPANIJE  
IZVJEŠĆE O JAVNOJ RASPRAVI

Prijedlozi, primjedbe i mišljenja - Javna rasprava za Stratešku studiju i Prijedlog Plana KLASA: 350-02/18-01/2					Mišljenje, prijedlog, primjedba	Odgovor	Obrazloženje
	14.07.2022.	2198/27-22-350	Grad Benkovac	7	uskладiti naziv izdvojenog građevinskog područja sportsko rekreacijske namjene R6 Rašević s nazivom određenim PPUG-om Grada Benkovca	<b>Prihvaća se</b>	
	14.07.2022.	2198/27-22-350	Grad Benkovac	8	formiranje nove rekreacijske zone izvan građevinskog područja za rekreaciju i sportove na otvorenom na područje Grada Benkovca, Općine Pakoštena i Općine Polača	<b>Ne prihvaća se</b>	Strateška studija je analizirala utjecaja na okoliš onih zahtjeva koji se bili predmet Izmjena i dopuna Prostornog plana, te su u slučaju prepoznatih značajno negativnih utjecaja propisane mjere ublažavanja odnosno predloženo je njihovo isključivanje iz ID PP.
	14.07.2022.	2198/27-22-350	Grad Benkovac	9	planirati spojnu cestu od CGO Biljane Donje do autoceste radi rasterećenja prometa s državnih, županijskih i lokalnih cesta	<b>Ne prihvaća se</b>	Spoj na autocestu u nadležnosti je HAC-a. Plan svojom odredbom iz članka 45. ne omogućuje planiranje /izgradnju iste.
	14.07.2022.	2198/27-22-350	Grad Benkovac	10	planirati željezničku prugu od spoja na postojeću prugu s dionice Zadar - Škabrnja do CGO Biljane Donje radi rasterećenja cestovnog prometa	<b>Ne prihvaća se</b>	Zbog izrazito zahtjevnih geometrijskih parametara i tehničkih zahtjeva pri planiranju željezničke pruge istu nije moguće uvrstiti u plan bez izrade studije koja bi odredila trasu sukladno zakonskoj regulativi, pravilima struke i konfiguraciji terena .Prihvaćanje ovog prijedloga/primjedbe zahtijeva dodatnu procjenu u strateškoj studiji, ponovni rad Povjerenstva za Stratešku studiju uz ishođenje mišljenja Zavoda za zaštitu okoliša i prirode te ponavljanje javne rasprave. (*dodatno obrazloženje)

Prijedlozi, primjedbe i mišljenja - Javna rasprava za Stratešku studiju i Prijedlog Plana KLASA: 350-02/18-01/2					Mišljenje, prijedlog, primjedba	Odgovor	Obrazloženje
	14.07.2022.	2198/27-22-350	Grad Benkovac	11	planirati javnu cestu od lokacije "Benkovačkog sajma" do državne ceste D56	<b>Ne prihvaća se</b>	Prihvatanje ovog prijedloga/primjedbe zahtijeva dodatnu procjenu u strateškoj studiji, ponovni rad Povjerenstva za Stratešku studiju uz ishođenje mišljenja Zavoda za zaštitu okoliša i prirode te ponavljanje javne rasprave. (*dodatno obrazloženje)
	14.07.2022.	2198/27-22-350	Grad Benkovac	12	uvažiti primjedbu koja se odnosi na SE BENKOVAC 2; uvrštenje obuhvata površine 490ha planirane za razvoj SE nominalne snage cca 350 MW u PP Zadarske županije	<b>Ne prihvaća se</b>	Prijedlogom PPŽŽ-om date su smjernice za planiranje površina za izgradnju fotonaponskih solarnih elektrana planovima lokalne razine.
	14.07.2022.	2198/27-22-350	Grad Benkovac	13	izmjena statusa posebnih ograničenja	<b>Ne prihvaća se</b>	Minski sumnjiva područja na karti 3.2 Uvjeti korištenja, uređenja i zaštite prostora _Područja posebnih ograničenja u korištenju, mjere uređenja i zaštite , određena su prema službenim podacima Ravnateljstva civilne zaštite Ministarstva unutarnjih poslova Republike Hrvatske. Minski sumnjive površine dostavljene su u ESRI.shp formatu u HTRS96/TM koordinatnom sustavu i odražavaju stanje na dan 25.rujna 2020. godine, u postupku izrade prijedloga Plana.
83.	14.07.2022.	2198/33-22-352	<a href="#">Općina Kolan</a>	1	Izdvojeno građevinsko područje ugostiteljsko turističke namjene Mandre Zapad smanjiti za 4 ha u odnosu na važeći PPŽ (nova površina zone P= 35ha, kapacitet 2800 kreveta, vrsta T2, T3)	<b>Ne prihvaća se</b>	Prihvatanje ovog prijedloga/primjedbe zahtijeva dodatnu procjenu u strateškoj studiji, ponovni rad Povjerenstva za Stratešku studiju uz ishođenje mišljenja Zavoda za zaštitu okoliša i

PRIJEDLOG VIII. IZMJENA I DOPUNA PROSTORNOG PLANA ZADARSKE ŽUPANIJE  
IZVJEŠĆE O JAVNOJ RASPRAVI

Prijedlozi, primjedbe i mišljenja - Javna rasprava za Stratešku studiju i Prijedlog Plana KLASA: 350-02/18-01/2					Mišljenje, prijedlog, primjedba	Odgovor	Obrazloženje
							prirode te ponavljanje javne rasprave. (*dodatno obrazloženje)
	14.07.2022.	2198/33-22-352	Općina Kolan	2	Izdvojeno građevinsko područje ugostiteljsko turističke namjene Mandre Istok smanjiti za 3 ha u odnosu na važeći PPŽ (nova površina zone P=26ha, kapacitet 2000 kreveta, vrsta T2, T3)	<b>Ne prihvaća se</b>	Prihvaćanje ovog prijedloga/primjedbe zahtijeva dodatnu procjenu u strateškoj studiji, ponovni rad Povjerenstva za Stratešku studiju uz ishođenje mišljenja Zavoda za zaštitu okoliša i prirode te ponavljanje javne rasprave. (*dodatno obrazloženje)
	14.07.2022.	2198/33-22-352	Općina Kolan	3	definiranje obuhvata izdvojenog građevinskog područja ugostiteljsko turističke namjene Girenica, T3, P=2.2 ha, kapacitet 220 kreveta. Traži se smanjenje zone u odnosu na Prijedlog Plana.	<b>Ne prihvaća se</b>	Prihvaćanje ovog prijedloga/primjedbe zahtijeva dodatnu procjenu u strateškoj studiji, ponovni rad Povjerenstva za Stratešku studiju uz ishođenje mišljenja Zavoda za zaštitu okoliša i prirode te ponavljanje javne rasprave. (*dodatno obrazloženje)
	14.07.2022.	2198/33-22-352	Općina Kolan	4	Povećanje izdvojenog građevinskog područja ugostiteljsko turističke namjene Lojkova punta, T3, za P=1.2ha , i povećanje kapaciteta za 120 kreveta. (Površina zone iznosila bi 3.2ha, kapacitet 320 kreveta)	<b>Ne prihvaća se</b>	Prihvaćanje ovog prijedloga/primjedbe zahtijeva dodatnu procjenu u strateškoj studiji, ponovni rad Povjerenstva za Stratešku studiju uz ishođenje mišljenja Zavoda za zaštitu okoliša i prirode te ponavljanje javne rasprave. (*dodatno obrazloženje)

PRIJEDLOG VIII. IZMJENA I DOPUNA PROSTORNOG PLANA ZADARSKE ŽUPANIJE  
IZVJEŠĆE O JAVNOJ RASPRAVI

Prijedlozi, primjedbe i mišljenja - Javna rasprava za Stratešku studiju i Prijedlog Plana KLASA: 350-02/18-01/2					Mišljenje, prijedlog, primjedba	Odgovor	Obrazloženje
86.	14.07.2022.	2198/18-22-355	Općina Pakoštane	1	proširenje T3 zone Kurela u Dragama za ukupno 8 ha u odnosu na važeći PPŽ	<b>Djelomično se prihvaća</b>	u skladu s prostornim mogućnostima i Odlukom o izradi IiD Plana, u Prijedlogu izmjena i dopuna PPŽ-a već je djelomično udovoljeno zahtjevu u smislu djelomičnog proširenja pa je tako planirana zona T3 Velika Kurela povećana za 4ha u odnosu na važeći Plan . Prihvaćanje ovog prijedloga/primjedbe u cijelosti zahtijeva dodatnu procjenu u strateškoj studiji, ponovni rad Povjerenstva za Stratešku studiju uz ishođenje mišljenja Zavoda za zaštitu okoliša i prirode te ponavljanje javne rasprave. (*dodatno obrazloženje)
	14.07.2022.	2198/18-22-355	Općina Pakoštane	2	smanjenje T2 zone Umac u naselju Vrana	<b>Ne prihvaća se</b>	Prihvaćanje ovog prijedloga/primjedbe zahtijeva dodatnu procjenu u strateškoj studiji, ponovni rad Povjerenstva za Stratešku studiju uz ishođenje mišljenja Zavoda za zaštitu okoliša i prirode te ponavljanje javne rasprave. (*dodatno obrazloženje)
87.	14.07.2022.	2198/25-22-356	<a href="#">Općina Povljana</a>	1	povećanje kapaciteta izdvojenog građevinskog područja ugostiteljsko turističke namjene Bas, T2, T3, P= 30 ha sa predloženih 2000 na 2550 kreveta radi ekonomske izvodljivosti zahvata	<b>Prihvaća se</b>	

PRIJEDLOG VIII. IZMJENA I DOPUNA PROSTORNOG PLANA ZADARSKE ŽUPANIJE  
IZVJEŠĆE O JAVNOJ RASPRAVI

Prijedlozi, primjedbe i mišljenja - Javna rasprava za Stratešku studiju i Prijedlog Plana KLASA: 350-02/18-01/2					Mišljenje, prijedlog, primjedba	Odgovor	Obrazloženje
	14.07.2022.	2198/25-22-356	Općina Povljana	2	prenamjena izdvojenog građevinskog područja sportsko rekreacijske namjene R Povljana Jug u građevinsko područje	<b>Ne prihvaća se</b>	Građevinsko područje određuje se prostornim planovima uređenja grada, odnosno općine radi razgraničenja izgrađenih dijelova tih naselja i površina predviđenih za njihov razvoj od ostalih površina namijenjenih razvoju poljoprivrede i šumarstva i drugih djelatnosti koje se s obzirom na svoju namjenu mogu planirati izvan građevinskih područja, sukladno Zakonu o prostornom uređenju.
91.	14.07.2022.	2198/06-22-360	Općina Poličnik	1	planirati servisnu prometnicu za budući CGO Biljane Donje kao građevinu od važnosti za RH	<b>Ne prihvaća se</b>	Prihvatanje ovog prijedloga/primjedbe zahtijeva dodatnu procjenu u strateškoj studiji, ponovni rad Povjerenstva za Stratešku studiju uz ishođenje mišljenja Zavoda za zaštitu okoliša i prirode te ponavljanje javne rasprave. (*dodatno obrazloženje)
	14.07.2022.	2198/06-22-360	Općina Poličnik	2	planirati rekonstrukciju D8 od Zadar 1 do Zadar kao građevine od važnosti za RH	<b>Djelomično se prihvaća</b>	rekonstrukcija D8 uvrštena je u Plan prema zahtjevu Hrvatskih cesta
	14.07.2022.	2198/06-22-360	Općina Poličnik	3	planirati željezničku trasu zona Crno - Murvica jug	<b>Ne prihvaća se</b>	Zbog izrazito zahtjevnih geometrijskih parametara i tehničkih zahtjeva pri planiranju željezničke pruge istu nije moguće uvrstiti u plan bez izrade studije koja bi odredila trasu sukladno zakonskoj regulativi, pravilima struke i konfiguraciji terena . Prihvatanje ovog prijedloga/primjedbe zahtijeva dodatnu procjenu u strateškoj studiji, ponovni rad Povjerenstva za Stratešku studiju uz ishođenje

PRIJEDLOG VIII. IZMJENA I DOPUNA PROSTORNOG PLANA ZADARSKE ŽUPANIJE  
IZVJEŠĆE O JAVNOJ RASPRAVI

Prijedlozi, primjedbe i mišljenja - Javna rasprava za Stratešku studiju i Prijedlog Plana KLASA: 350-02/18-01/2					Mišljenje, prijedlog, primjedba	Odgovor	Obrazloženje
							mišljenja Zavoda za zaštitu okoliša i prirode te ponavljanje javne rasprave. (*dodatno obrazloženje)
	14.07.2022.	2198/06-22-360	Općina Poličnik	4	planirati turističku zonu T3 u Murvici Gornjoj	<b>Ne prihvaća se</b>	Prihvatanje ovog prijedloga/primjedbe zahtijeva dodatnu procjenu u strateškoj studiji, ponovni rad Povjerenstva za Stratešku studiju uz ishođenje mišljenja Zavoda za zaštitu okoliša i prirode te ponavljanje javne rasprave. (*dodatno obrazloženje)
	14.07.2022.	2198/06-22-360	Općina Poličnik	5	planirati turističku zonu T5 u Murvici, zaseok Baričevići	<b>Ne prihvaća se</b>	Prihvatanje ovog prijedloga/primjedbe zahtijeva dodatnu procjenu u strateškoj studiji, ponovni rad Povjerenstva za Stratešku studiju uz ishođenje mišljenja Zavoda za zaštitu okoliša i prirode te ponavljanje javne rasprave. (*dodatno obrazloženje)
	14.07.2022.	2198/06-22-360	Općina Poličnik	6	u čl.24 smanjiti udaljenost od građevinskih područja za objekte za uzgoj stoke i peradi na 100m , neovisno o broju stoke	<b>Ne prihvaća se</b>	Temeljem analize , propisane udaljenosti u skladu su s važećom planskom dokumentacijom. Općina nije dostavila pojašnjenje ili studiju temeljem koje bi se ova izmjena mogla uvrstiti u Prijedlog PPŽŽ-a.
	14.07.2022.	2198/06-22-360	Općina Poličnik	7	u čl.24a. smanjiti minimalnu površinu posjeda za "izgradnju samostalnih stambeno-gospodarskih objekata i /ili	<b>Ne prihvaća se</b>	Zakonom o prostornom uređenju propisan je kriterij minimalne površine građevnih čestica za planiranje izgradnje stambenih i

Prijedlozi, primjedbe i mišljenja - Javna rasprava za Stratešku studiju i Prijedlog Plana KLASA: 350-02/18-01/2				Mišljenje, prijedlog, primjedba	Odgovor	Obrazloženje
				kompleksa na poljoprivrednim površinama nižeg boniteta" na 3000m2		pomoćnih građevina za potrebe seoskog turizma izvan građevinskog područja.
14.07.2022.	2198/06-22-360	Općina Poličnik	8	traži se izmjena članka 30. kojim se mijenja članak 45. koji se odnosi na izgradnju i rekonstrukciju glavnih prometnih pravaca na slijedeći način: "Rekonstrukciju i korekciju trase postojeće državne ceste (D8) i planirane brze ceste Zadar I - Zadar" izmijeniti u: "Rekonstrukciju i korekciju trase postojeće državne ceste (D8) i planirane četverotračne ceste Zadar 1 - Zadar."	<b>Djelomično se prihvća</b>	rekonstrukcija D8 uvrštena je u Plan prema zahtjevu Hrvatskih cesta
14.07.2022.	2198/06-22-360	Općina Poličnik	9	traži se izmjena članka 33. i 34. kojima se dodaju članci 47b. i 47c. i grafički dio plana, a koji se odnose na željezničku prugu koja prolazi kroz prostor Općine Poličnik na način da se trasa iste premjesti na drugu lokaciju, jer ovako planirana prolazi kroz mjesto Briševo, odnosno Lovinac i dijeli naselje na dva dijela	<b>Ne prihvća se</b>	Trasa planirane željezničke pruge velike propusne moći koja prolazi kroz područje općine Poličnik, planirana je Programom prostornog uređenja Republike Hrvatske koji je dokument višeg reda u odnosu na PPŽ. Prihvćanje ovog prijedloga/primjedbe zahtijeva dodatnu procjenu u strateškoj studiji, ponovni rad Povjerenstva za Stratešku studiju uz ishođenje mišljenja Zavoda za zaštitu okoliša i prirode te ponavljanje javne rasprave. (*dodatno obrazloženje)
14.07.2022.	2198/06-22-360	Općina Poličnik	10	uvjete za postavljanje antenskih stupova, elektroničke komunikacijske infrastrukture i antenskog prihvata unutar građevinskog područja naselja korigirati prema zahtjevu, traži se da udaljenost antenskog stupa od građevinskog područja te udaljenost	<b>Djelomično se prihvća</b>	PPŽ je odredio minimalne udaljenosti antenskih stupova i antenskog prihvata za cijelo područje Zadarske županije te je omogućeno da se prostornim planovima općina ili gradova mogu postavljati stroži uvjeti



PRIJEDLOG VIII. IZMJENA I DOPUNA PROSTORNOG PLANA ZADARSKE ŽUPANIJE  
IZVJEŠĆE O JAVNOJ RASPRAVI

Prijedlozi, primjedbe i mišljenja - Javna rasprava za Stratešku studiju i Prijedlog Plana KLASA: 350-02/18-01/2				Mišljenje, prijedlog, primjedba	Odgovor	Obrazloženje
				antenskog prihvata od škola dječjih vrtića i dr. bude minimalno 2000 m		i viši prostorni standard ovisno o specifičnostima svake JLS
	14.07.2022.	2198/06-22-360	Općina Poličnik	11 uvrstiti u Prijedlog PPŽŽ odredbu kojom se obvezuje PPUO/G-om odrediti dodatne uvjete za postavu baznih stanica i antenskih prihvata	<b>Ne prihvaća se</b>	PPŽ-om propisana je mogućnost za dodatne uvjete za postavu baznih stanica koje će se ovisno o specifičnostima svake pojedine JLS propisati PPUO/G
	14.07.2022.	2198/06-22-360	Općina Poličnik	12 traži se izmjena članka 50. kojim se mijenja članak 61., a koji se odnosi na opskrbu prirodnim plinom- trase plinovoda na način da se u IV DIO Plinovodnog sustava Like i Dalmacije doda: Zona Murvica-Grabi-Poličnik	<b>Ne prihvaća se</b>	Određivanje trase magistralnog plinovoda u nadležnosti je Plinacro-a. Za distribucijski plinovod na području Zadrške županije izrađen je idejni projek plinifikacije te je PPŽ_om propisana obveza uvrštenja trase distribucijskog plinovoda u PPUO/G

Prijedlozi, primjedbe i mišljenja - Javna rasprava za Stratešku studiju i Prijedlog Plana KLASA: 350-02/18-01/2					Mišljenje, prijedlog, primjedba	Odgovor	Obrazloženje
94.	14.07.2022.	2198/21-22-363	<a href="#">Općina Jasenice</a>	1	isključiti iz zone područja uzgoja školjkaša Novigradskog mora Prostornog plana Zadarske županije cijelu sjeveroistočnu obalu Novigradskog mora do ušća Zrmanje u širini poteza od minimalno 2 km , u grafičkom i tekstualnom dijelu Plana	<b>Djelomično se prihvaća</b>	Temeljem Studije korištenja i zaštite mora i podmorja na području Zadarske županije, te temeljem naknadnih revizija, određena su područja lokacija marikulture (kartografski prikaz 1.3.) za svaki trenutno postojeći pojedini vid marikulture . PPŽ je odredio područje zone H (uzgoj školjkaša) za uzgoj školjki Novigradsko more te se Prostornim planom Općine ili Grada kroz detaljniju razradu mogu odrediti lokacije za uzgoj školjki unutar određenog obuhvata , uz uvažavanje i drugih planiranih sadržaja te odredbi PPŽ-a . U Prijedlog PPŽŽ-a uvrštena je odredba kojom se omogućava PPUO/G-om propisati viši prostorni standard od onog propisanog planom više razine, do donošenja plana nove generacije.

Prijedlozi, primjedbe i mišljenja - Javna rasprava za Stratešku studiju i Prijedlog Plana KLASA: 350-02/18-01/2					Mišljenje, prijedlog, primjedba	Odgovor	Obrazloženje
							<p>PPŽ je odredio područje zone H (uzgoj školjkaša) za uzgoj školjki Novigradsko more temeljem Studije korištenja i zaštite mora i podmorja na području Zadarske županije, te temeljem naknadnih revizija iste. Zbog prirodnih karakteristika Novigradskog mora djelatnost školjarstva je razmatrana i kroz Integralni plan upravljanja razvoja školjarstva za područje akvatorija sjeverozapadnog dijela Zadarske županije (UNDP 2009), te je isti za ovo područje razmatrao maksimalni kapacitet uzgoja dagnji od 1000t godišnje. Prema dostupnim podacima na području Novigradskog mora trenutni kapacitet uzgoja iznosi 900 tona godišnje. Za predmetno područje donesen je i Zajednički plan upravljanja za područje ekološke mreže Natura 2000 Novigradsko i Karinsko more i značajni krajobraz kanjon Zrmanje 2017. godine kojim je također potvrđen maksimalni kapacitet od 1000 tona godišnje. Prilikom ishođenja novih koncesija za marikulturu u Novigradskom moru ili povećanja postojećih potrebno je voditi računa o kumulativnim kapacitetima te povećanju stupnja eutrofikacije Novigradskog mora. Kao temelj provođenja integralnog upravljanja potrebno je provoditi Program praćenja staja okoliša i onečišćenja obalnog područja</p>
14.07.2022.	2198/21-22-363	<a href="#">Općina Jasenice</a>	2	<p>korigirati maksimalni kapacitet za uzgoj daganja u Novigradskom moru prema zahtjevu: propisati da pojedinačna uzgajališta mogu imati maksimalni kapacitet od 100 tona i biti na minimalnoj međusobnoj udaljenosti od 1km</p>	<b>Ne prihvaća se</b>		

Prijedlozi, primjedbe i mišljenja - Javna rasprava za Stratešku studiju i Prijedlog Plana KLASA: 350-02/18-01/2					Mišljenje, prijedlog, primjedba	Odgovor	Obrazloženje
							Zadarske žuapnije, sve prema već spomenutoj Studiji.

PRIJEDLOG VIII. IZMJENA I DOPUNA PROSTORNOG PLANA ZADARSKE ŽUPANIJE  
IZVJEŠĆE O JAVNOJ RASPRAVI

Prijedlozi, primjedbe i mišljenja - Javna rasprava za Stratešku studiju i Prijedlog Plana KLASA: 350-02/18-01/2					Mišljenje, prijedlog, primjedba	Odgovor	Obrazloženje
	14.07.2022.	2198/21-22-363	Općina Jasenice	3	na kartografskim prikazima Prostornog plana županije označiti naselje Maslenica kao centralno naselje Općine Jasenice	<b>Prihvaća se</b>	
	14.07.2022.	2198/21-22-363	Općina Jasenice	4	u čl.40. uz stavak kojim se određuje gradnja zgrade do 30m2 u funkciji marikulture dodati odredbu „PPUO/G-om ie potrebno odrediti područja unutar kojih se mogu graditi građevine iz prethodnog stavka . PPUO/G-om se propisuju detaljni uvjeti za sve vrste gradnje, te se ova područja određuu u grafičkom i tekstualnom dijelu PPUO/G-a.”	<b>Prihvaća se</b>	
	14.07.2022.	2198/21-22-363	Općina Jasenice	5	korrigirati obuhvat područja za iskorištavanje energije vjetra u Općini Jasenice prema zahtjevu	<b>Ne prihvaća se</b>	Prijedlogom Izmjena i dopuna PPŽ-a nije se mijenjao obuhvat područja za iskorištavanje energije vjetra na području Općine Jasenice, te je člankom 62. PPŽ-a određena minimalna udaljenost vjetroagregata od granice građevinskog područja .
	14.07.2022.	2198/21-22-363	Općina Jasenice	6	u grafičkom dijelu plana korrigirati oznaku građevinskog područja naselja u skladu s PPUO Jasenice	<b>Ne prihvaća se</b>	Razgraničenje površina građevinskih područja naselja prikazano na kartografskim prikazima u mjerilu 1:100 000 usmjeravajućeg je karaktera, te su prihvatljive prostorne prilagodbe detaljnijim razgraničenjem površina PPUOG-om. Prilagodba granica građevinskih područja naselja prema s onima u prostornim planovima lokalne razine nije predmet ovih izmjena i dopuna.

Prijedlozi, primjedbe i mišljenja - Javna rasprava za Stratešku studiju i Prijedlog Plana KLASA: 350-02/18-01/2					Mišljenje, prijedlog, primjedba	Odgovor	Obrazloženje
98.	14.07.2022.	2198/11-22-367	<a href="#">Grad Nin</a>	1	redefinirati trasu nove prometnice , spoj Kožino - Ninski Stanovi	<b>Ne prihvaća se</b>	Prihvatanje ovog prijedloga/primjedbe zahtijeva dodatnu procjenu u strateškoj studiji, ponovni rad Povjerenstva za Stratešku studiju uz ishođenje mišljenja Zavoda za zaštitu okoliša i prirode te ponavljanje javne rasprave. (*dodatno obrazloženje)
	14.07.2022.	2198/11-22-367	<a href="#">Grad Nin</a>	2	izdvojeno građevinsko područje sportsko rekreacijske namjene R , Klanice Nin , planirano Prijedlogom PPŽ-a, prenamijeniti u park šumu	<b>Ne prihvaća se</b>	Prihvatanje ovog prijedloga/primjedbe zahtijeva dodatnu procjenu u strateškoj studiji, ponovni rad Povjerenstva za Stratešku studiju uz ishođenje mišljenja Zavoda za zaštitu okoliša i prirode te ponavljanje javne rasprave. (*dodatno obrazloženje)
	14.07.2022.	2198/11-22-367	<a href="#">Grad Nin</a>	3	izdvojeno građevinsko područje sportsko rekreacijske namjene R1- Zaton Šepurine i R - Zaton Šepurine , planirano Prijedlogom PPŽ-a, prenamijeniti u park šumu	<b>Ne prihvaća se</b>	Prihvatanje ovog prijedloga/primjedbe zahtijeva dodatnu procjenu u strateškoj studiji, ponovni rad Povjerenstva za Stratešku studiju uz ishođenje mišljenja Zavoda za zaštitu okoliša i prirode te ponavljanje javne rasprave. (*dodatno obrazloženje)
	14.07.2022.	2198/11-22-367	<a href="#">Grad Nin</a>	4	uskладiti izdvojeno građevinsko područje ugostiteljsko turističke namjene, planirano Prijedlogom PPŽ-a, turističku zonu zdravstvenog turizma Ninsko blato (T2,T3) sukladno obuhvatu PPUG Nina	<b>Ne prihvaća se</b>	PPŽ-om su izdvojena građevinska područja ugostiteljsko turističke namjene prikazane načelno uz određivanje maksimalne veličine i maksimalnog kapaciteta dok se granice građevinskih područja određuju PPUO/G-om sukladno Zakonu o prostornom uređenju

Prijedlozi, primjedbe i mišljenja - Javna rasprava za Stratešku studiju i Prijedlog Plana KLASA: 350-02/18-01/2					Mišljenje, prijedlog, primjedba	Odgovor	Obrazloženje
	14.07.2022.	2198/11-22-367	<a href="#">Grad Nin</a>	5	izdvojeno građevinsko područje sportsko rekreacijske namjene, planirano Prijedlogom PPŽ-a, R1-Zaton Šepurine i R - Zaton Šepurine prenamijeniti u park šumu	<b>Ne prihvaća se</b>	Prihvatanje ovog prijedloga/primjedbe zahtijeva dodatnu procjenu u strateškoj studiji, ponovni rad Povjerenstva za Stratešku studiju uz ishođenje mišljenja Zavoda za zaštitu okoliša i prirode te ponavljanje javne rasprave. (*dodatno obrazloženje)
	14.07.2022.	2198/11-22-367	<a href="#">Grad Nin</a>	6	izmjestiti izdvojeno građevinsko područje ugostiteljsko turističke namjene planirane Prijedlogom PPŽ-a, T2,T3 zonu bivša Ciglana u jugozapadni dio područja prema zahtjevu a područje planirane zone prenamijeniti u park šumu ili park	<b>Ne prihvaća se</b>	Prihvatanje ovog prijedloga/primjedbe zahtijeva dodatnu procjenu u strateškoj studiji, ponovni rad Povjerenstva za Stratešku studiju uz ishođenje mišljenja Zavoda za zaštitu okoliša i prirode te ponavljanje javne rasprave. (*dodatno obrazloženje)
101.	14.07.2022.	2198/24-22-370	<a href="#">Grad Pag</a>	1	prihvatiti prijedloge za formiranje turističkih zona dostavljene u stručnoj analizi mogućnosti razvoja izdvojenih građevinskih područja izvan naselja na području Grada Paga	<b>Ne prihvaća se</b>	Dostavljeni prijedlozi rekonstrukcije i realokacije izdvojenih građevinskih područja ugostiteljsko turističke namjene na području Grada Paga uvršteni su u nacrt Prijedloga PPŽŽ prethodno izradi Strateške studije. Strateška studija je analizirala utjecaja na okoliš onih zahtjeva koji se bili predmet Izmjena i dopuna Prostornog plana. Strateškom studijom su analizirani utjecaji planiranih zona ugostiteljsko-turističke namjene i gdje je procjena ukazivala na mogućnost propisivanja mjera ublažavanja to je i učinjeno, dok je za one zone za koje je utvrđeno da su na strateškoj razini neprihvatljive i da ne postoje mjere ublažavanja predloženo isključivanje iz Izmjena i dopuna prostornog

Prijedlozi, primjedbe i mišljenja - Javna rasprava za Stratešku studiju i Prijedlog Plana KLASA: 350-02/18-01/2				Mišljenje, prijedlog, primjedba	Odgovor	Obrazloženje
						plana. Prihvatanje ovog prijedloga/primjedbe zahtijeva dodatnu procjenu u strateškoj studiji, ponovni rad Povjerenstva za Stratešku studiju uz ishođenje mišljenja Zavoda za zaštitu okoliša i prirode te ponavljanje javne rasprave. (*dodatno obrazloženje)
14.07.2022.	2198/24-22-370	<a href="#">Grad Pag</a>	2	ukinuti mogućnost formiranja malih kampova T3m i ugraditi u Prijedlog PPŽŽ-a mogućnost formiranja područja za robinzonski smještaj	<b>Djelomično se prihvaća</b>	Prijedlogom PPŽŽ mogućnost formiranja "malih kampova" odnosi se samo na područja navedena u tablici "Planirane turističke zone u prostoru ograničenja ZOP-a" i označena kao T3m. Za T3m propisani su dodatni uvjeti a za iste se primjenjuju i odredbe za planiranje izdvojenog građevinskog područja (izvan naselja) čl.18. PPŽŽ - a. Mogućnost planiranja područja robinzonskog smještaja određena je u poglavlju 5.2. Uvjeti gradnje izvan građevinskog područja, u skladu s Zakonom o prostornom uređenju.



Prijedlozi, primjedbe i mišljenja - Javna rasprava za Stratešku studiju i Prijedlog Plana KLASA: 350-02/18-01/2					Mišljenje, prijedlog, primjedba	Odgovor	Obrazloženje
	14.07.2022.	2198/24-22-370	<a href="#">Grad Pag</a>	3	utvrditi argumentirane i nedvojbene posebne uvjete i mjere ublažavanja utjecaja planiranih zona u ugostiteljsko turističke namjene definirane člankom 18.b , uz navođenje izvora i stavljanje na raspolaganje izrađenih stručnih podloga.	<b>Ne prihvaća se</b>	Strateškom studijom su analizirani utjecaji planiranih zona ugostiteljsko-turističke namjene i gdje je procjena ukazivala na mogućnost proplivanja mjera ublažavanja to je i učinjeno, dok je za one zone za koje je utvrđeno da su na strateškoj razini neprihvatljive i da ne postoje mjere ublažavanja predloženo isključivanje iz Izmjena i dopuna prostornog plana.
	14.07.2022.	2198/24-22-370	<a href="#">Grad Pag</a>	4	odredbe u člancima 19.i 19.a kojima se utvrđuje obveza pribavljanja suglasnosti lučke uprave nisu u skladu s Zakonom o prostornom uređenju	<b>Ne prihvaća se</b>	Županijska lučka uprava i Lučka uprava Zadar javnopravna su tijela koja upravljaju lučkim područje te su sukladno Zakonu uključena u izradu Plana. Planom je propisana obveza da se zatraži suglasnost javnopravnog tijela koje upravlja lučkim područjem budući to nije bila praksa te su se lučka područja koja su Odlukom o osnivanju lučke uprave donesena na županijskoj skuštini, svakom izradom plana mijenjala što je dovelo do kolizije između ta dva dokumenta.
	14.07.2022.	2198/24-22-370	<a href="#">Grad Pag</a>	5	u uvali Pag predvidjeti dvije lokacije sidrišta	<b>Ne prihvaća se</b>	Prijedlogom PPŽŽ-a je omogućeno da se PPUG/O om odrede dodatne lokacije za nautička sidrišta koja nisu prikazana u PPŽŽ-u, a prema uvjetima PPŽŽ-a
	14.07.2022.	2198/24-22-370	<a href="#">Grad Pag</a>	6	Peciznije definirati opći uvjet gradnje i uređenja prostora luka koji kaže da "prostorni obuhvati luka posebne namjene moraju biti usklađeni s postojećim volumenima unutar matičnog naselja"	<b>Ne prihvaća se</b>	Predmetna odredba određuje da prostorni obuhvati luka moraju biti usklađeni sa osobitostima matičnog naselja vrjednjujući utjecaj na vizure, krajolik i lokalnu zajednicu , te da isti trebaju biti usklađeni sa komunalnom i drugom infrastrukturom.

PRIJEDLOG VIII. IZMJENA I DOPUNA PROSTORNOG PLANA ZADARSKE ŽUPANIJE  
IZVJEŠĆE O JAVNOJ RASPRAVI

Prijedlozi, primjedbe i mišljenja - Javna rasprava za Stratešku studiju i Prijedlog Plana KLASA: 350-02/18-01/2					Mišljenje, prijedlog, primjedba	Odgovor	Obrazloženje
	14.07.2022.	2198/24-22-370	<a href="#">Grad Pag</a>	7	Predlaže se da se umjesto odredbe da je potrebno izgraditi ceste visoke razine uslužnosti uvrsti pojam državne ili županijske ceste	<b>Ne prihvaća se</b>	Takvom definicijom u velikim gradovima koji prema Zakonu nemaju županijske i lokalne ceste bilo bi onemogućena izgradnja ceste. Kategorija ceste određuje se na temelju Uredbe o razvrstavanju javnih cesta
	14.07.2022.	2198/24-22-370	<a href="#">Grad Pag</a>	8	vezano za uvjete gradnje izvan građevinskih područja iz članka 40. propisati da je PPUO/G-om potrebno odrediti uvjete za gradnju građevina izvan građevinskog područja, bez određivanja područja u grafičkom dijelu plana	<b>Djelomično se prihvaća</b>	Odredba je djelomično korigirana, i odnosi se samo na označavanje područja u grafičkom dijelu plana unutar prostora ograničenja. Ova odredba je propisana u cilju zaštite prostora i prethodne procjene opravdanosti planiranja pojedinih zahvata na predjelima vizualno istaknutih položaja u krajoliku, zaštite područja prepoznatljivih tradicijskih poljoprivrednih aktivnosti i povijesno graditeljskih cjelina.
	14.07.2022.	2198/24-22-370	<a href="#">Grad Pag</a>	9	odredbu članka 24a kojom se odobrenje za građenje može izdati samo na površinama koje su privedene svrsi, za sađenje trajnim nasadima na min 80% površine izmijeniti na način da bude prihvatljiva i za stočarstvo, sukladno zahtjevu	<b>Prihvaća se</b>	

Prijedlozi, primjedbe i mišljenja - Javna rasprava za Stratešku studiju i Prijedlog Plana KLASA: 350-02/18-01/2					Mišljenje, prijedlog, primjedba	Odgovor	Obrazloženje
	14.07.2022.	2198/24-22-370	<a href="#">Grad Pag</a>	10	pojasniti odredbu iz čl.45. "Za planirane priključke na javne razvrstane ceste i rekonstrukciju postojećih priključaka potrebno je izraditi projektnu dokumentaciju u skladu s Pravilnikom o uvjetima za projektiranje i izgradnju priključaka i prilaza na javnu cestu te ishoditi suglasnost nadležne uprave za ceste." Nije jasno misli li se da se taj uvjet treba samo propisati prostornim planovima niže razine i užeg područja ili?	<b>daje se obrazloženje</b>	Uvjet je potrebno propisati u prostornim planovima općina i gradova te ostalim detaljnijim planovima te ga primjenjivati prilikom izrade projektne dokumentacije.
	14.07.2022.	2198/24-22-370	<a href="#">Grad Pag</a>	11	pobliže definirati uvjet za smještaj solarnih elektrana u članka 62.a "solarne elektrane koje se planiraju na otocima i u priobalnom dijelu ne smiju biti vidljive s obalnog pojasa i s mora", s obzirom na činjenicu da je na području Grada Paga gotovo nemoguće pronaći pogodnu lokaciju koja bi ispunjavala uvjet da ni na koji način i ni sa koje pozicije na moru ne smije biti vidljiva	<b>Ne prihvaća se</b>	Na otocima i priobalnom dijelu nije zabranjeno planirati solarne elektrane, ali smatramo da je zbog velike estetske vrijednosti obale istu potrebno zaštititi i sačuvati. Moguće je planirati solarne elektrane uz primjenu krajobraznih i prostornih rješenja a da ne bude vidljiva sa obalnog pojasa i s mora. Ministarstvo graditeljstva, prostornog uređenja i državne imovine objavilo je stručnu podlogu pod nazivom: "Analiza prostornih kapaciteta i uvjeta za korištenje potencijala OIE u RH." Stručnom podlogom su dane i smjernice za planiranje solarnih postrojenja kojima se naglašava potreba zaštite i očuvanje obale zbog njene visoke estetske vrijednosti . Ova smjernica u skladu je i sa Strategijom prostornog razvoja u kojoj se naglašava važnost očuvanja obalnog krajolika.

Prijedlozi, primjedbe i mišljenja - Javna rasprava za Stratešku studiju i Prijedlog Plana KLASA: 350-02/18-01/2					Mišljenje, prijedlog, primjedba	Odgovor	Obrazloženje
	14.07.2022.	2198/24-22-370	<a href="#">Grad Pag</a>	12	Posebne uvjete i mjere ublažavanja utjecaja solarnih elektrana na sastavnice i čimbenike okoliša te ciljeve očuvanja i cjelovitost područja ekološke mreže propisati u skladu s razinom prostornog plana, uvažavajući tehnologiju gradnje.	<b>Ne prihvaća se</b>	Strateškom studijom su propisane mjere ublažavanja utjecaja solarnih elektrana koje su temeljem zaprimljenih komentara u javnoj raspravi revidirane uvažavajući tehnologiju gradnje.
	14.07.2022.	2198/24-22-370	<a href="#">Grad Pag</a>	13	odrediti da predviđena snaga za Vjetroelektranu Ravna 1 bude 20 MW te objasniti kako je došlo do promjene imena vjetroelektrane u odredbama Prijedloga PPŽŽ-a	<b>Ne prihvaća se</b>	Naziv "Mala vjetroelektrana Ravna I" usklađen je sa zahtjevom Ministarstva gospodarstva , a njena snaga koja je objavljena na stranici Ministarstva gospodarstva je 5,95 MW. Sukladno Zakonu o prostornom uređenju u prostoru ograničenja nije moguće planiranje građevina za iskorištavanje snage vjetra za električnu energiju
	14.07.2022.	2198/24-22-370	<a href="#">Grad Pag</a>	14	ukinuti odredbu 62.a Prijedloga PPŽŽ-a "Usklađenje PPUO/G s ovim Planom potrebno izvršiti prvom izmjenom i dopunom prostornih planova uređenja općina/gradova započetom nakon donošenja ovoga Plana"; takvo cjelovito usklađenje provesti tek kada se to utvrdi izmjenama i dopunama Zakona o prostornom uređenju.	<b>Djelomično se prihvaća</b>	U Prijedlogu plana ova odredba je određena kao usmjeravajuća.
102.	14.07.2022.	2198/16-22-371	<a href="#">Grad Biograd na Moru</a>	1	planirati luke za javni promet županijskog značaja na području Kumenat, za vezu s otokom Pašmanom sukladno obrazloženju u zahtjevu	<b>Ne prihvaća se</b>	Prihvatanje ovog prijedloga/primjedbe zahtijeva dodatnu procjenu u strateškoj studiji, ponovni rad Povjerenstva za Stratešku studiju uz ishođenje mišljenja Zavoda za zaštitu okoliša i prirode te ponavljanje javne rasprave. (*dodatno obrazloženje)

PRIJEDLOG VIII. IZMJENA I DOPUNA PROSTORNOG PLANA ZADARSKE ŽUPANIJE  
IZVJEŠĆE O JAVNOJ RASPRAVI

Prijedlozi, primjedbe i mišljenja - Javna rasprava za Stratešku studiju i Prijedlog Plana KLASA: 350-02/18-01/2					Mišljenje, prijedlog, primjedba	Odgovor	Obrazloženje
	14.07.2022.	2198/16-22-371	<a href="#">Grad Biograd na Moru</a>	2	povećati površinu planiranog izdvojenog građevinskog područja ugostiteljsko turističke namjene T3 Kumenat na 9ha, na način da se predmetna zona planira do obalne crte	<b>Ne prihvaća se</b>	Prihvatanje ovog prijedloga/primjedbe zahtijeva dodatnu procjenu u strateškoj studiji, ponovni rad Povjerenstva za Stratešku studiju uz ishođenje mišljenja Zavoda za zaštitu okoliša i prirode te ponavljanje javne rasprave. (*dodatno obrazloženje)
	14.07.2022.	2198/16-22-371	<a href="#">Grad Biograd na Moru</a>	3	bristi točku 9. stavak 1. članka 18. Odredbi za provođenje ("smještajna građevina u izdvojenom građevinskom području ugostiteljsko turističke namjene (izvan naselja) planira se izvan pojasa najmanje 100 m od obalne crte")	<b>Ne prihvaća se</b>	Prema Zakonu o prostornom uređenju, smještajne građevine planiraju se na udaljenosti od najmanje 100 m od obalne crte u izdvojenom građevinskom području izvan naselja ugostiteljsko turističke namjene, dok se smještajne jedinice i prateći sadržaji u kampovima planiraju na udaljenosti od najmanje 25m od obalne crte.
103.	14.07.2022.	2198/02-22-372	<a href="#">Općina Bibinje</a>	1	vezano za planirana raskrižja u dvije razine, kroz tekstualni dio Plana omogućiti izvedbu privremenih rješenja raskrižja cesta po uvjetima nadležnih tijela što uključuje rješenja u jednoj razini.	<b>Prihvaća se</b>	

Prijedlozi, primjedbe i mišljenja - Javna rasprava za Stratešku studiju i Prijedlog Plana KLASA: 350-02/18-01/2					Mišljenje, prijedlog, primjedba	Odgovor	Obrazloženje
104.	14.07.2022.	2198/17-22-373	<a href="#">Općina Pašman</a>	1	ukinuti obavezu izrade urbanističkih planova uređenja propisane čl. 116 na način da se ovaj članak uskladi s Zakonom o postornom uređenju na način da se obaveza izrade UPU-a utvrdi samo za područja navedena u Zakonu te da se dozvoli određivanje uvjeta za provedbu s detaljnošću UPU-a unutar PPUO	<b>Ne prihvaća se</b>	članak 79 stavak 1. Zakona odredio je za koja područja je Zakon odredio obvezu donošenja UPU-a te nije ukinuo mogućnost da se prostornim planovima dodatno odrede područja za koja je potrebna izrada UPU-a. Mogućnost da se PPUO/G-om propišu uvjeti detaljnošću UPU-a često ne rezultira zadovoljavajućim prostornim rješenjima, te se detaljnijim planovima mogu ostvariti optimalna prostorna rješenja uz sagledavanje prostornih specifičnosti pojedine prostorne cjeline, u skladu s nacionalnim smjernicama za vrsnoću i kulturu građenja utvrđenim dokumentom "Arhitektonske politike RH 2013.-2020.". Zbog visoke vrijednosti prostora i očuvanosti prirodnih datosti kao najvrijednijih turističkih potencijala na kojima se temelji gospodarski razvoj, prilikom planiranja izdvojenih građevinskih područja ugostiteljsko turističke i druge namjene, potrebna je izrada detaljne planske dokumentacija u cilju osiguranja odmjereno korištenje i zaštite prostora.

Prijedlozi, primjedbe i mišljenja - Javna rasprava za Stratešku studiju i Prijedlog Plana KLASA: 350-02/18-01/2					Mišljenje, prijedlog, primjedba	Odgovor	Obrazloženje
	14.07.2022.	2198/17-22-373	Općina Pašman	2	iz tekstualnog dijela Plana izuzeti uvalu Kablin vezano za razvoj marikulture, a iz grafičkog dijela Plana izbrisati zonu A3 za razvoj marikulture duž cijele jugozapadne obale otoka Pašmana unutar Općine Pašman, sukladno obrazloženju u zahtjevu	<b>Djelomično se prihvaća</b>	Temeljem Studije korištenja i zaštite mora i podmorja na području Zadarske županije, te temeljem naknadnih revizija, određena su područja lokacija marikulture (kartografski prikaz 1.3.) za svaki trenutno postojeći pojedini vid marikulture . PPŽ je odredio zonu A 3 – područja u kojima se pod određenim uvjetima dozvoljavaju ograničeni oblici marikulture i u kojima ona služi kao dopunski sadržaj drugim dominantnim djelatnostima (Kablin, Dumboka, Olib, Vičija bok - Rava, Velebitski kanal od uvale Šilje Žetarica do rta Kozjača i od Dugog rta do županijske granice), te se Prostornim planom Općine ili Grada kroz detaljniju razradu mogu odrediti lokacije za uzgoj marikulture unutar određenog obuhvata , uz uvažavanje i drugih planiranih sadržaja te odredbi PPŽ-a . U Prijedlog PPŽŽ-a uvrštena je odredba kojom se omogućava PPUO/G-om propisati viši prostorni standard od onog propisanog planom više razine, do donošenja plana nove generacije.
	14.07.2022.	2198/17-22-373	Općina Pašman	3	nadopuniti članak 11 . Prijedloga PPŽŽ-a na način da se doda "i/ili poslovnih" u stavku 2., a u Obrazloženju u poglavlju "3.5.2. Kriteriji za građevinska područja izvan gradova i naselja" dodati kriterije za poslovne zone	<b>Prihvaća se</b>	

PRIJEDLOG VIII. IZMJENA I DOPUNA PROSTORNOG PLANA ZADARSKE ŽUPANIJE  
IZVJEŠĆE O JAVNOJ RASPRAVI

Prijedlozi, primjedbe i mišljenja - Javna rasprava za Stratešku studiju i Prijedlog Plana KLASA: 350-02/18-01/2				Mišljenje, prijedlog, primjedba	Odgovor	Obrazloženje	
	14.07.2022.	2198/17-22-373	Općina Pašman	4	omogućiti planiranje vrste T1,T2 i T3 za sva izdvojena građevinska područja ugostiteljsko turističke namjene na područje Općine Pašman	Prihvaća se	
	14.07.2022.	2198/17-22-373	Općina Pašman	5	ne planirati izdvojeno građevinsko područje ugostiteljsko turističke namjene "Stivanjaka gora", veličine 9ha	Ne prihvaća se	Prihvaćanje ovog prijedloga/primjedbe zahtijeva dodatnu procjenu u strateškoj studiji, ponovni rad Povjerenstva za Stratešku studiju uz ishođenje mišljenja Zavoda za zaštitu okoliša i prirode te ponavljanje javne rasprave. (*dodatno obrazloženje)
	14.07.2022.	2198/17-22-373	Općina Pašman	6	planirati nova izdvojena građevinska područja ugostiteljsko turističke namjene vrste T3m s razmjernim brojem kreveta u odnosu na veličinu obuhvata s obzirom na iskazani privatni interes stanovnika Općine Pašman kako slijedi: 1. k.č. 657 i 658 k.o. Ždrelac (cca 1955 m2), 2. k.č. 4293 k.o. Pašman (cca 4575 m2), 3. k.č. 924 i 921 k.o. Pašman (cca 2302 m2), 4. k.č. 2904 k.o. Pašman (cca 4057 m2), 5. dio k.č. 2708/140 kao. Mrljane (cca 7000 m2), 6. k.č. 8 i 9 k.o. Mrljane (cca 2582 m2) i 7. k.č. 1426, 1427, 1430 i 1432 k.o. Nevidane (cca 2493 m2).	Ne prihvaća se	Prihvaćanje ovog prijedloga/primjedbe zahtijeva dodatnu procjenu u strateškoj studiji, ponovni rad Povjerenstva za Stratešku studiju uz ishođenje mišljenja Zavoda za zaštitu okoliša i prirode te ponavljanje javne rasprave. (*dodatno obrazloženje)



Prijedlozi, primjedbe i mišljenja - Javna rasprava za Stratešku studiju i Prijedlog Plana KLASA: 350-02/18-01/2					Mišljenje, prijedlog, primjedba	Odgovor	Obrazloženje
	14.07.2022.	2198/17-22-373	Općina Pašman	7	u dijelu uvjeta za izgradnu malih kapova (T3m) korigirati članak 17a. na način da se ubaci pojam "glamping šator" iza riječi "kamp parcela"	<b>Ne prihvaća se</b>	Prema Pravilnicima kojima se uređuje razvrstavanje i kategorizacija ugostiteljskih objekata iz skupine kampovi, osnovne smještajne jedinice su kamp mjesto ili kamp parcela, dok je glamping šator definiran kao pokretna oprema za kampiranje koja se može nalaziti na osnovnoj smještajnoj jedinici.
	14.07.2022.	2198/17-22-373	Općina Pašman	8	zonu sportsko-rekreacijske namjene (R) u naselju Pašman izmjestiti na dio k.č. 2945/1 k.o. Pašman u neposrednoj blizini, sukladno zahtjevu	<b>Ne prihvaća se</b>	Planom je utvrđen i načelno prikazan (grafički prilog br. 1.1.) prostorni raspored svih izdvojenih građevinskih područja sportsko-rekreacijske namjene izvan naselja, definirana je vrsta osnovne sportske namjene. Granice ovih građevinskih područja, detaljni uvjeti uređenja terena i gradnje sportskih građevina i pratećih sadržaja kao i uvjeta infrastrukturnih priključaka i opskrbe, te detaljni uvjeti zaštite prostora odredit će se PPU-om općine (grada). Prihvaćanje ovog prijedloga/primjedbe zahtijeva dodatnu procjenu u strateškoj studiji, ponovni rad Povjerenstva za Stratešku studiju uz ishođenje mišljenja Zavoda za zaštitu okoliša i prirode te ponavljanje javne rasprave. (*dodatno obrazloženje)

Prijedlozi, primjedbe i mišljenja - Javna rasprava za Stratešku studiju i Prijedlog Plana KLASA: 350-02/18-01/2					Mišljenje, prijedlog, primjedba	Odgovor	Obrazloženje
	14.07.2022.	2198/17-22-373	<a href="#">Općina Pašman</a>	9	odrediti lokaciju za izgradnju reciklažnog dvorišta na dijelu k.č.br. 2945/1 k.o. Pašman prema zahtjevu, budući da iz članka 89. Plana nije jasna mogućnost planiranja istog unutar ZOPa	<b>Ne prihvaća se</b>	Prijedlogom PPŽŽ omogućeno je da se planiranje građevina za gospodarenje otpadom lokalne razine uređuje PPUO/g-om. Drugi dio zahtjeva nije jasan obzirom da se cijela jedinica lokalne samouprave, Općina Pašman nalazi unutar ZOP-a. Prijedlogom PPŽŽ , člankom 3b., određene su građevine koje se ne mogu planirati unutar prostora ograničenja, u skladu s Zakonom o prostornom uređenju.
	14.07.2022.	2198/17-22-373	<a href="#">Općina Pašman</a>	10	u Obrazloženju Plana na stranici 48. traži se brisanje sljedećeg navoda "Otok Pašman nakon povezivanja mostom preko prolaza Ždrelca s otokom Ugljanom i izgradnjom ceste predstavlja poslije Vira najugroženiji otočni obalni prostor."	<b>Prihvaća se</b>	
	14.07.2022.	2198/17-22-373	<a href="#">Općina Pašman</a>	11	traži se u dijelu 1.1.4. Ocjena stanja, mogućnosti i ograničenja razvoja u odnosu na demografske i gospodarske podatke te prostorne pokazatelje - Polazne mogućnosti i pretpostavke " Na stranici 114. korigirati u dijelu trendova depopulacije i ažurirati Obrazloženje s podacima Strategije prostornog razvoja RH	<b>Prihvaća se</b>	
	14.07.2022.	2198/17-22-373	<a href="#">Općina Pašman</a>	12	traže se korekcije na stranici 121. i 149. na način da se Općina Pašman koja se samostalno razvija sa svim svojim naseljima izdvoji u poseban odjeljak, što je Općina Pašman dokazala i dokazuje investicijskim projektima, socijalnim davanjima kao i	<b>Prihvaća se</b>	

Prijedlozi, primjedbe i mišljenja - Javna rasprava za Stratešku studiju i Prijedlog Plana KLASA: 350-02/18-01/2					Mišljenje, prijedlog, primjedba	Odgovor	Obrazloženje
					povećanjem brojem stanovnika. Isto promijeniti na str. 149.		
	14.07.2022.	2198/17-22-373	Općina Pašman	13	traži se da se u poglavlju 3.5.8.4. Turističke zone , podatci revidiraju i po potrebi korigiraju sukladno važećoj zakonskoj regulativi	<b>Prihvaća se</b>	
	14.07.2022.	2198/17-22-373	Općina Pašman	14	traži se da se u dijelu RAZVOJ INFRASTRUKTURNIH SUSTAVA, 3.6.1. Prometni infrastrukturni sustav korigira tekst na stranici 190 sa puno značajnijim naglaskom na most Pašman kopno sukladno zahtjevu	<b>Ne prihvaća se</b>	Most Pašman naveden je u Odredbama Prostornog Plana županije kao građevina od važnosti za Državu te ju odredbama navedeno da je predviđeno prometno povezivanje Pašman - kopno mostom. U obrazloženju Plana navedeno je povezivanje Otoka Pašmana mostom. Prostornim planom županije propisano je da je prilikom usklađenja PPUO/G s ovim Planom potrebno preuzeti sve obveze proizišle iz ovog Plana koje se odnose na prostorne planove lokalne razine te ih po potrebi detaljnije razraditi u skladu s prostornim mogućnostima. Odredbe ovog Plana potrebno je na odgovarajući način uvrstiti u PPUO/G. Zavod ne raspolaže za studijom na temelju koje bi mogao dati još značajniji naglasak na predmetni zahvat .

Prijedlozi, primjedbe i mišljenja - Javna rasprava za Stratešku studiju i Prijedlog Plana KLASA: 350-02/18-01/2					Mišljenje, prijedlog, primjedba	Odgovor	Obrazloženje
	14.07.2022.	2198/17-22-373	<a href="#">Općina Pašman</a>	15	traži se u dijelu Sustava odvodnje korekcija na stranici 203. u dijelu "Odvodnja otpadnih voda za područje "Biogradske rivijere" tj, za naselja: Sv. Petar, Turanj, Sv. Filip i Jakov, Biograd na Moru, Pakoštane i Drage, mora se rješavati prema prihvaćenom "Idejnom projektu odvodnje otpadnih voda Biogradske rivijere". Prethodni navod potrebno je ispraviti i navedeni projekt zamijeniti s "Projekt aglomeracije za bivšu općinu Biograd — Grad Biograd na Moru, općine Pakoštane, Sv. Filip i Jakov, Pašman i Tkon, završetak kanalizacije i vodovodne mreže te rekonstrukciju postojećih cjevovoda".	<b>Prihvaća se</b>	
109.	15.07.2022.	2198/15-22-378	<a href="#">Općina Sali</a>	1	Ukidanje lokacije A" - zone visokog prioriteta marikulture kod uvale Velo Žalo na Dugom otoku zbog negativnog utjecaja koje ista može imati na razvoj drugih djelatnosti, posebice turizma.	<b>Ne prihvaća se</b>	Temeljem Studije korištenja i zaštite mora i podmorja na području Zadarske županije, te temeljem naknadnih revizija, određena su područja lokacija marikulture (kartografski prikaz 1.3.) za svaki trenutno postojeći pojedini vid marikulture . PPŽ je odredio zonu A 2 – područja u kojima marikultura ima visoki prioritet, ali se dozvoljavaju i druge djelatnosti , te se Prostornim planom Općine ili Grada kroz detaljniju razradu mogu odrediti lokacije za uzgoj marikulture unutar određenog obuhvata , uz uvažavanje i drugih planiranih sadržaja te odredbi PPŽ-a . U Prijedlog PPŽŽ-a uvrštena je odredba kojom se omogućava PPUO/G-om propisati viši prostorni

Prijedlozi, primjedbe i mišljenja - Javna rasprava za Stratešku studiju i Prijedlog Plana KLASA: 350-02/18-01/2					Mišljenje, prijedlog, primjedba	Odgovor	Obrazloženje
							standard od onog propisanog planom više razine, do donošenja plana nove generacije.
15.07.2022.	2198/15-22-378	<a href="#">Općina Sali</a>	2	Ukidanje lokacije A" - zone visokog prioriteta marikulture uz Dugi otok, između rtova Žman i Gubac zbog negativnog utjecaja koje ista može imati na razvoj drugih djelatnosti, posebice turizma.	<b>Ne prihvaća se</b>	<p>Temeljem Studije korištenja i zaštite mora i podmorja na području Zadarske županije, te temeljem naknadnih revizija, određena su područja lokacija marikulture (kartografski prikaz 1.3.) za svaki trenutno postojeći pojedini vid marikulture . PPŽ je odredio zonu A 2 – područja u kojima marikultura ima visoki prioritet, ali se dozvoljavaju i druge djelatnosti , te se Prostornim planom Općine ili Grada kroz detaljniju razradu mogu odrediti lokacije za uzgoj marikulture unutar određenog obuhvata , uz uvažavanje i drugih planiranih sadržaja te odredbi PPŽ-a .</p> <p>U Prijedlog PPŽŽ-a uvrštena je odredba kojom se omogućava PPUO/G-om propisati viši prostorni standard od onog propisanog planom</p>	

Prijedlozi, primjedbe i mišljenja - Javna rasprava za Stratešku studiju i Prijedlog Plana KLASA: 350-02/18-01/2					Mišljenje, prijedlog, primjedba	Odgovor	Obrazloženje
							više razine, do donošenja plana nove generacije.
	15.07.2022.	2198/15-22-378	<a href="#">Općina Sali</a>	3	na karti 2.1 lokacija planiranog aerodroma na Dugom otoku, kod naselja Luka, predvidi istočno od državne ceste D109, na katastarskim česticama broj 1069/4, 1068/5 i 1043/18, sve k.o. Luka	<b>Ne prihvaća se</b>	Planirani aerodrom na Dugom otoku je građevina od važnosti za Državu te je određivanje njegove lokacije u nadležnosti javnopravnog tijela koje upravlja planiranim zahvatima. Lokacija planiranog aerodroma označena simbolom određena je načelno te se PPŽ-om ne određuje obuhvat zahvata.
	15.07.2022.	2198/15-22-378	<a href="#">Općina Sali</a>	4	na karti 2.1 naznačiti planirano produženje trase državne ceste D 109 od naselja Veli Rat do rta Vela Punta (svjetionik Veli Rat) i od naselja Sali do kanala Mala Proversa (trenutno je naznačena ruta do rta Čuška).	<b>Prihvaća se</b>	

Prijedlozi, primjedbe i mišljenja - Javna rasprava za Stratešku studiju i Prijedlog Plana KLASA: 350-02/18-01/2					Mišljenje, prijedlog, primjedba	Odgovor	Obrazloženje
	15.07.2022.	2198/15-22-378	Općina Sali	5	na karti 2.1 naznačiti planirano produženje trase županijske ceste ŽC6271 do uvale Mir i do EIC "Grapšćak"	Prihvaća se	
	15.07.2022.	2198/15-22-378	Općina Sali	6	na karti 2,1 u uvali Sakarun izbrisati lokacija „morska luka posebne namjene za djelatnosti: "5— sidrište" ili da se naznači južnije — izvan uvale Sakarun i izvan granice prostora ograničenja - pojas mora od 300 m.	Ne prihvaća se	Uvala Sakarun je zbog svojih prirodnih obilježja lokacija visoke posjećenosti, kako s kopnene, tako i s morske strane. Postojanje nautičkog sidrišta kao dijela morskog prostora opremljenog napravama za sigurno sidrenje onemogućava sidrenje bez kontrole te je pogodnije s gledišta sigurnosti posjetitelja, ali i zaštite morskog dna te livada morske trave posidonije (Posidonion oceanicae). Zbog postojećeg pritiska plovila na uvalu Sakarun ukidanje sidrišta može imati pogubne posljedice za očuvanje naselja posidonije koja su sukladno Direktivi o očuvanju prirodnih staništa i divlje faune i flore (92/43/EEC) i Uredbom o ekološkoj mreži i nadležnostima javnih ustanova za upravljanje područjima ekološke mreže (NN 80/2019) označena kao prioritarna staništa za RH. Kada je riječ o trajnom sidrištu, nebrojeno je primjera iz prakse da takav zahvat na nautičkim destinacijama uz primjenu određenih tehničko-tehnoloških sustava sidrenja služi kao mjera očuvanja morskih staništa od

Prijedlozi, primjedbe i mišljenja - Javna rasprava za Stratešku studiju i Prijedlog Plana KLASA: 350-02/18-01/2					Mišljenje, prijedlog, primjedba	Odgovor	Obrazloženje
							repetitivnog obaranja sidra, pogotovo kad je riječ o prioritetnim staništima.
	15.07.2022.	2198/15-22-378	Općina Sali	7	na karti 2.1, u uvali Lučina (naselje Brbinj) i u uvali Sašćica (naselje Sali), naznačiti „morska luka posebne namjene za djelatnosti: 2 — brodogradilište”	<b>Ne prihvaća se</b>	Prihvatanje ovog prijedloga/primjedbe zahtijeva dodatnu procjenu u strateškoj studiji, ponovni rad Povjerenstva za Stratešku studiju uz ishođenje mišljenja Zavoda za zaštitu okoliša i prirode te ponavljanje javne rasprave. (*dodatno obrazloženje)
	15.07.2022.	2198/15-22-378	Općina Sali	8	Na karti 1.1 naznačiti „pretovarna stanica” kod naselja Brbinj na katastarskoj čestici broj 253/1 k.o. Brbinj	<b>Ne prihvaća se</b>	Prijedlogom PPŽŽ omogućeno je da se planiranje građevina za gospodarenje otpadom lokalne razine uređuje PPUO/g-om.



PRIJEDLOG VIII. IZMJENA I DOPUNA PROSTORNOG PLANA ZADARSKE ŽUPANIJE  
IZVJEŠĆE O JAVNOJ RASPRAVI

Prijedlozi, primjedbe i mišljenja - Javna rasprava za Stratešku studiju i Prijedlog Plana KLASA: 350-02/18-01/2					Mišljenje, prijedlog, primjedba	Odgovor	Obrazloženje
	15.07.2022.	2198/15-22-378	<a href="#">Općina Sali</a>	9	Na karti 3.2 otok Lavdara označiti kao „naseljeni otok” (umjesto -povremeno naseljeni’) jer je Lavdara dio naselja Sali sa stalnim stanovnicima koji na otoku prebivaju tijekom cijele godine	<b>Ne prihvaća se</b>	Prema podacima koji su dostupni Zavodu za prostorno uređenje Zadarske županije (DZS: Statistički ljetopis 2018., Popis stanovništva, kućanstava i stanova u RH 2021.; Izmjene i dopune PPUO Sali 2021.), otok Lavdara ne spada u stalno naseljene otoke. Općina nije dostavila izvor podataka ili podatke kojima bi obrazložili ovu promjenu.
	15.07.2022.	2198/15-22-378	<a href="#">Općina Sali</a>	10	povećati kapacitet ugostiteljsko turističke zone T3, kamp Veli Rat na 500 kreveta	<b>Ne prihvaća se</b>	Prostornim planom Zadarske županije određena je maksimalna gustoća korištenja za ugostiteljsko-turistička područja koja iznosi 120 kreveta/ha.
115.	18.07.2022.	2198/23-22-384	<a href="#">Grad Obrovac</a>	1	planirati nova područja za iskorištavanje energije vjetra na području Grada Obrovca prema prethodno dostavljenim zahtjevima	<b>Ne prihvaća se</b>	Strateška studija je analizirala utjecaja na okoliš onih zahtjeva koji se bili predmet Izmjena i dopuna Prostornog plana, te sukladno tome utvrdila potencijalno značajno negativne utjecaje. Za one prijedloge za koje je utvrđen značajno negativn utjecaj (pojedinačan ili kumulativan) su propisane mjere ublažavanja kako bi se taj utjecaj sveo na prihvatljivu razinu ili su predložene za brisanje iz prijedloga ID PP.
	18.07.2022.	2198/23-22-384	<a href="#">Grad Obrovac</a>	2	kroz tekstualni dio Plana omogućiti postavljanje fiksni i pontonskih pristaništa rijeci Zrmanji (na njenom plovnom dijelu od ušća do Jankovića buka) u svrhu uređenja postojećih pristaništa i postavljanja novih za turističku namjenu	<b>Ne prihvaća se</b>	Primjedba nije razumljiva. Na rijeci Zrmanji Prostornim planom Zadarske županije planirana je nerazvrstana luka te je potrebno pokrenuti proceduru za uvrštenje iste u luku otvorenu za javni promet i odrediti njeno lučko područje. Uređenje luke otvorene za javni promet u nadležnosti je županijske luče uprave

Prijedlozi, primjedbe i mišljenja - Javna rasprava za Stratešku studiju i Prijedlog Plana KLASA: 350-02/18-01/2				Mišljenje, prijedlog, primjedba	Odgovor	Obrazloženje
18.07.2022.	2198/23-22-384	<a href="#">Grad Obrovac</a>	3	traži se da se TS 110 kV, planirane za potrebe izgradnje poduzetničkih zona (UPU43 UPU44 i UPU50) evidentiraju u elektroenergetskom sustavu Plana	<b>Ne prihvaća se</b>	Urbanistički planovi uređenja i prostorni planovi uređenja općina i gradova moraju biti usklađeni sa županijskim prostornim planom. Građevine naponske razine 110 kv. 220kV i 400kv u nadležnosti su Hrvatskog operatora prijenosnog sustava koji s njima upravlja. HOPS je na temelju izrađenih strategija, studija i elaborata razvoja prijenosne mreže: Strategije energetske razvoja Republike Hrvatske do 2030. s pogledom na 2050. godinu (NN br. 25/2020), Desetogodišnjeg plana razvoja prijenosne mreže 2021. do 2030., s detaljnom razradom za početno trogodišnje i jednogodišnje razdoblje (izradio: HOPS d.o.o., veljača 2021.), a uzimajući u obzir razvojne planove Zadarske županije i projekcije razvoja ostalih sudionika u prostoru iz domene infrastrukturnih sustava (vjetroelektrane — VE, solarne elektrane - SE) i „Preliminarne analize mogućnosti priključenja elektroenergetskih podstanica na pruzi Oštarije — Knin (Zadar) — Perković (Šibenik) - Split na prijenosnu elektroenergetsku mrežu” (Fakultet elektrotehnike i računarstva, Zagreb, travanj 2013.), radno-poslovnih zona, planova razvoja prometne infrastrukture, te prikupljenih saznanja nakon provedenih postupaka ishođenja lokacijskih dozvola i u sklopu njih

<b>Prijedlozi, primjedbe i mišljenja - Javna rasprava za Stratešku studiju i Prijedlog Plana KLASA: 350-02/18-01/2</b>					<b>Mišljenje, prijedlog, primjedba</b>	<b>Odgovor</b>	<b>Obrazloženje</b>
							<p>izdanih Prethodnih elektroenergetskih suglasnosti (PEES) i prihvaćenih Elaborata optimalnog tehničkog rješenja priključenja na mrežu (EOTRP), kao i prikupljenih saznanja iz spomenutih provedenih studijskih istraživanja razvoja prijenosne mreže, provedenom usporedbom i pregledom kartografske podloge važećeg Prostornog plana uređenja Zadarske županije — Infrastrukturni sustavi i tekstualnog dijela Plana, odnosno uvidom u prostorno planske dokumente Općina i Gradova (dokumente nižeg reda) , dostavio zahtjeve za uvrštenje građevina naponske razine 110kv, 220kv i 400kv za područje cijele Zadarske županije koji će se u Plan uvrstiti u skladu sa prostornim i zakonskim mogućnostima</p>

Prijedlozi, primjedbe i mišljenja - Javna rasprava za Stratešku studiju i Prijedlog Plana KLASA: 350-02/18-01/2					Mišljenje, prijedlog, primjedba	Odgovor	Obrazloženje
	18.07.2022.	2198/23-22-384	<a href="#">Grad Obrovac</a>	4	omogućiti eksploataciju mineralnih sirovina peloida ljekovitog blata u Gornjem Karinu u cilju eksploatacije za zdravstvene svrhe	<b>Djelomično se prihvaća</b>	Uvjete za eksploataciju peloidnih površina za balneološke svrhe u funkciji razvoja zdravstvenog turizma moguće je propisati nižim prostornim planovima.
116.	18.07.2022.	2198/12-22-385	<a href="#">Općina Vir</a>	1	lokacije sidrišta preuzeti iz grafičkog priloga PPUO Vir, te omogućiti da se točne lokacije, uvjeti i kapaciteti sidrišta predvide prostornim planovima JLSa	<b>Ne prihvaća se</b>	Primjedba nije razumljiva budući u PPUO Vir nisu prikazane lokacije sidrišta . Lokacije sidrišta su uvrštene u PPŽŽ 2013 god. na temelju zahtjeva Općine Vir te prostornih mogućnosti . Općina Vir u daljnjoj proceduri 2013g. nije imala primjedbe na lokacije sidrišta. PPŽŽ je omogućio i dodatno određivanje lokacije za nautička sidrišta u PPUG/O prema uvjetima PPŽŽ-a
	18.07.2022.	2198/12-22-385	<a href="#">Općina Vir</a>	2	ukinuti lokacije za eksploataciju građevnog šljunka i pijeska na području Općine Vir koje su prema službenim podacima Ministarstva gospodarstva i održivog razvoja nalazi na popisu brisanih eksploatacijskih polja u RH	<b>Ne prihvaća se</b>	Prostornim planom Zadarske županije utvrđene su lokacije za istraživanje/ eksploataciju mineralnih sirovina na osnovu Rudarsko-geološke studije mineralnih sirovina Zadarske županije i naknadnih revizija , te su lokacije prikazane simbolom. Bez prethodne analize i revizije rudarsko geološke studije ne može se brisati/dodavati postojeće/nove lokacije za eksploataciju mineralnih sirovina .Prihvaćanje ovog prijedloga/primjedbe zahtijeva dodatnu procjenu u strateškoj studiji, ponovni rad Povjerenstva za Stratešku studiju uz ishođenje mišljenja Zavoda za zaštitu okoliša i

PRIJEDLOG VIII. IZMJENA I DOPUNA PROSTORNOG PLANA ZADARSKE ŽUPANIJE  
IZVJEŠĆE O JAVNOJ RASPRAVI

Prijedlozi, primjedbe i mišljenja - Javna rasprava za Stratešku studiju i Prijedlog Plana KLASA: 350-02/18-01/2					Mišljenje, prijedlog, primjedba	Odgovor	Obrazloženje
							prirode te ponavljanje javne rasprave. (*dodatno obrazloženje)
	18.07.2022.	2198/12-22-385	Općina Vir	3	rekomponirati zonu ugostiteljsko turističke namjene Samotvorac , površine 40ha i kapaciteta korištenja 2000 na način da se planiraju tri manje zone (Kozjak, površine 10ha, Site, površine 15ha i Škrline površine 15ha) i poveća kapacitet korištenja na 4000 kreveta	<b>Ne prihvaća se</b>	Nije dostavljen grafički prijedlog rekonpozicije izdvojenog građevinskog područja izvan naselja ugostiteljsko turističke namjene. Prihvaćanje ovog prijedloga/primjedbe zahtijeva dodatnu procjenu u strateškoj studiji, ponovni rad Povjerenstva za Stratešku studiju uz ishodenje mišljenja Zavoda za zaštitu okoliša i prirode te ponavljanje javne rasprave. (*dodatno obrazloženje)
	18.07.2022.	2198/12-22-385	Općina Vir	4	uskладiti obuhvat zone sportsko rekreacijske namjene i servisno komunalne zone sa prijedlogom obuhvata u PPUO Vir	<b>Djelomično se prihvaća</b>	Planom je utvrđen i načelno prikazan (grafički prilog br. 1.1.) prostorni raspored svih izdvojenih građevinskih područja sportsko-rekreacijske namjene izvan naselja, definirana je vrsta osnovne sportske namjene. Granice ovih građevinskih područja, detaljni uvjeti uređenja terena i gradnje sportskih građevina i pratećih sadržaja kao i uvjeta infrastrukturnih priključaka i opskrbe, te detaljni uvjeti

PRIJEDLOG VIII. IZMJENA I DOPUNA PROSTORNOG PLANA ZADARSKE ŽUPANIJE  
IZVJEŠĆE O JAVNOJ RASPRAVI

Prijedlozi, primjedbe i mišljenja - Javna rasprava za Stratešku studiju i Prijedlog Plana KLASA: 350-02/18-01/2					Mišljenje, prijedlog, primjedba	Odgovor	Obrazloženje
							zaštite prostora odredit će se PPU-om općine (grada).
	18.07.2022.	2198/12-22-385	<a href="#">Općina Vir</a>	5	traži se korekcija popisa luka lokalnog značaja na način da se Luka - Porat Vir i luka uvala Sapavac ujedine budući se radi o istoj lokaciji, te da se navede uvala Luka koja trenutno nedostaje, sukladno naredbi o razvrstaju luka otvorenih za javni promet na području Zadarske županije (NN 7/2021) i podacima ŽLU Zadar	<b>Prihvaća se</b>	
	18.07.2022.	2198/12-22-385	<a href="#">Općina Vir</a>	6	zadržati pravo dostave primjedbi i zahtjeva na izmjene i dopune Prijedloga prostornog plana Zadarske županije do donošenja istih	<b>Ne prihvaća se</b>	Zakon o prostornom uređenju propisuje mehanizam provedbe javne rasprave i način sudjelovanja sudionika u javnoj raspravi.
121.	21.07.2022.	2198/13-22-392	<a href="#">Općina Preko (2)</a>	1	povećati kapacitet korištenja ugostiteljsko turističke zone T3 s 50, kamp na lokaciji Činta, naselje Ugljan , na 120 kreveta	<b>Prihvaća se</b>	
122.	22.07.2022.	2198/25-22-393	<a href="#">Općina Povljana (2)</a>	1	prenamjeniti izdvojeno građevinsko područje sportsko rekreacijske namjene R Povljana Jug u građevinsko područje	<b>Ne prihvaća se</b>	Građevinsko područje određuje se prostornim planovima uređenja grada, odnosno općine radi razgraničenja izgrađenih dijelova tih naselja i površina predviđenih za njihov razvoj od ostalih površina namijenjenih razvoju poljoprivrede i šumarstva i drugih djelatnosti koje se s obzirom na svoju namjenu mogu planirati izvan građevinskih područja,

PRIJEDLOG VIII. IZMJENA I DOPUNA PROSTORNOG PLANA ZADARSKE ŽUPANIJE  
IZVJEŠĆE O JAVNOJ RASPRAVI

Prijedlozi, primjedbe i mišljenja - Javna rasprava za Stratešku studiju i Prijedlog Plana KLASA: 350-02/18-01/2					Mišljenje, prijedlog, primjedba	Odgovor	Obrazloženje
							sukladno Zakonu o prostornom uređenju
123.	22.07.2022.	2198/25-22-394	<a href="#">Općina Poveljana (3)</a>	1	suglasnost Općine Poveljana s prijedlogom Thermae Adriaticae d.o.o. iz Zadra o povećanju kapaciteta korištenja ugostiteljsko turističke zone Bas	<b>nije primjedba</b>	
126.	27.07.2022.	2198/28-22-397	<a href="#">Općina Privlaka</a>	1	ukinuti zonu ugostiteljsko turističke namjene T2 u naselju Privlaka, na lokaciji Rt Kuline, planirane površine 20ha, kapaciteta 1000 kreveta	<b>Ne prihvaća se</b>	Prihvatanje ovog prijedloga/primjedbe zahtijeva dodatnu procjenu u strateškoj studiji, ponovni rad Povjerenstva za Stratešku studiju uz ishođenje mišljenja Zavoda za zaštitu okoliša i prirode te ponavljanje javne rasprave. (*dodatno obrazloženje)
	27.07.2022.	2198/28-22-397	<a href="#">Općina Privlaka</a>	2	planirati novu zonu ugostiteljsko turističke namjene T2 u naselju Privlaka, na području Volovka	<b>Ne prihvaća se</b>	Prihvatanje ovog prijedloga/primjedbe zahtijeva dodatnu procjenu u strateškoj studiji, ponovni rad Povjerenstva za Stratešku studiju uz ishođenje mišljenja Zavoda za zaštitu okoliša i prirode te ponavljanje javne rasprave. (*dodatno obrazloženje)

Prijedlozi, primjedbe i mišljenja - Javna rasprava za Stratešku studiju i Prijedlog Plana KLASA: 350-02/18-01/2					Mišljenje, prijedlog, primjedba	Odgovor	Obrazloženje
131.	6.09.2022.	2198/17-22-403	<a href="#">Općina Pašman (2)</a>	1	korigirati obuhvat luke nautičkog turizma u naslje Kraj, Općina Pašman na način da se iz obuhvata izuzme građevinska čestica k.č. 2286 k.o. Kraj	<b>Ne prihvaća se</b>	Prostorni plan županije ne određuje obuhvate lučkih prostora već su luke u grafičkom dijelu prikazane simbolom. Obuhvati lučkih prostora određuju se PPUO/G-om.
132.	8.09.2022.	2198/30-22-404	<a href="#">Općina Stankovci</a>	1	U prijedlog PPŽ-a uvrstiti odredbe o agrosolarstvu, kako bi se povezivanjem poljoprivrede i solarne energije osigurao novi izvor prihoda poljoprivrednicima. Navode se mogućnosti postave solarnih panela na krovove staklenika te postave solarnih panela na skeletnim metalnim konstrukcijama	<b>djelomično</b>	<i>Djelomično je omogućeno planiranje solarnih elektrana u sklopu poljoprivrednog proizvodnog kompleksa isključivo za vlastite potrebe istih</i>
135.	26.10.2022.	2198/15-01-22-220	<a href="#">Općina Sali</a>	1	ukidanje planiranog izdvojenog građevinskog područja ugostiteljsko turističke namjene T2, naziva Polje, površine 4ha, mksimalnog kapaciteta 200 kreveta	<b>Ne prihvaća se</b>	Prihvatanje ovog prijedloga/primjedbe zahtijeva dodatnu procjenu u strateškoj studiji, ponovni rad Povjerenstva za Stratešku studiju uz ishođenje mišljenja Zavoda za zaštitu okoliša i prirode te ponavljanje javne rasprave. (*dodatno obrazloženje)
	26.10.2022.	2198/15-01-22-220	Općina Sali	2	povećanje postojećeg izdvojenog građevinskog područja ugostiteljsko turističke namjene T3 , Svjetionik, površine 2,4ha, kapaciteta 280 kreveta.	<b>Ne prihvaća se</b>	Prihvatanje ovog prijedloga/primjedbe zahtijeva dodatnu procjenu u strateškoj studiji, ponovni rad Povjerenstva za Stratešku studiju uz ishođenje mišljenja Zavoda za zaštitu okoliša i prirode te ponavljanje javne rasprave. (*dodatno obrazloženje)
	26.10.2022.	2198/15-01-22-220	Općina Sali	3	povećanje postojećeg izdvojenog građevinskog područja ugostiteljsko turističke namjene T3 , Lučica, površine 2 ha, kapaciteta 240 kreveta.	<b>Ne prihvaća se</b>	Prihvatanje ovog prijedloga/primjedbe zahtijeva dodatnu procjenu u strateškoj studiji, ponovni rad Povjerenstva za Stratešku studiju uz ishođenje



Prijedlozi, primjedbe i mišljenja - Javna rasprava za Stratešku studiju i Prijedlog Plana KLASA: 350-02/18-01/2				Mišljenje, prijedlog, primjedba	Odgovor	Obrazloženje
						mišljenja Zavoda za zaštitu okoliša i prirode te ponavljanje javne rasprave. (*dodatno obrazloženje)

\* Izrada izmjena i dopuna Prostornog plana Zadarske županije započela je donošenjem Odluke o izradi VIII. Izmjena i dopuna Prostornog plana Zadarske županije (*Službeni glasnik Zadarske županije, br. 6/19.*), a postupak strateške procjene utjecaja na okoliš započet je temeljem Odluke župana od 27. ožujka 2019. godine, te se isti po prvi puta provodi za Prostorni plan Zadarske županije.

Prethodno izradi Nacrta prijedloga Plana, zaprimljeni su zahtjevi većine pozvanih javnopravnih tijela, te inicijative i prijedlozi brojnih pravnih i fizičkih osoba. U proceduru su uključene i sve jedinice lokalne samouprave na području Zadarske županije kojima je dodatno upućen poziv za dopunom dostavljenih zahtjeva. Ukupno je obrađeno preko 600 pojedinačnih prijedloga i primjedbi na važeći Plan. Nacrt prijedloga izmjena i dopuna Plana izrađen je temeljem Odluke o izradi, zahtjeva javnopravnih tijela te prihvaćenih prijedloga pravnih i fizičkih osoba.

Na temelju Nacrta prijedloga izmjena i dopuna Plana izrađena je Strateška studija s Glavnom ocjenom prihvatljivosti za ekološku mrežu te je kroz postupak Strateške procjene utjecaja na okoliš ocijenjen vjerojatno značajan utjecaj predloženih izmjena i dopuna Plana na okoliš. Strateška studija s Glavnom ocjenom prihvatljivosti za ekološku mrežu je za pojedine planirane zahvate propisala mjere ublažavanja ili isključenje iz Nacrta prijedloga Plana. O Prijedlogu izmjena i dopuna Plana i Strateškoj studiji provedena je javna rasprava. Tijekom javne rasprave zaprimljeno je preko 350 pojedinačnih prijedloga i primjedbi.

Zbog dugotrajnosti prethodno navedenog postupka i žurnosti donošenja ovih izmjena i dopuna Plana, a kojima se otvaraju nove razvojne mogućnosti pogotovo u segmentu turizma i energetike, nije bilo moguće prihvaćanje onih prijedloga/primjedbi koje bi zahtijevale dodatnu procjenu u strateškoj studiji, ponovni rad Povjerenstva za Stratešku studiju te ishođenje mišljenja Zavoda za zaštitu okoliša i prirode i ponavljanje javne rasprave, što bi u konačnici znatno produljilo vremenski rok donošenja izmjena i dopuna Plana.

Slijedom navedenog, prijedlozi i primjedbe neprihvaćeni iz ovog razloga razmotrit će se prije donošenja Odluke o izradi novih izmjena i dopuna Plana koje će nositelj izrade Plana pokrenuti po donošenju tekućih izmjena i dopuna.

## 5. PRIJEDLOZI I PRIMJEDBE PRAVNIH I FIZIČKIH OSOBA KOJI SU PRIHVAĆENI, NISU PRIHVAĆENI ILI SU DJELOMIČNO PRIHVAĆENI S RAZLOZIMA NEPRIHVAĆANJA

### 5.1 Prijedlozi i primjedbe pravnih i fizičkih osoba koji su prihvaćene, nisu prihvaćeni ili su djelomično prihvaćeni - tablica

Prijedlozi, primjedbe i mišljenja – Javna rasprava za Stratešku studiju i Prijedlog Plana KLASA: 350-02/18-01/2				Mišljenje, prijedlozi, primjedbe	Odgovor	Obrazloženje
2.	21.06.2022.	<a href="#">16-22-268</a>	<a href="#">Nauta Lamjana</a>	1 prenamjeniti T2 zonu Lamjana, Općina Kali, u gospodarsku zonu za izgradnju sustava dobivanja energije iz obnovljivih izvora za energetske potrebe postojeće izgrađene i, prema namjeni, konzumirane gospodarske zone - Luke Lamjana, Općina Kali	<b>Prihvaća se</b>	
6.	24.06.2022.	378-22-272	<a href="#">Marina Vrata Komata d.o.o.</a>	1 U obuhvatu planirane zone ugostiteljsko turističke namjene T2, naziva Rasovica - pod Forča, površine 5ha, kapaciteta 500, omogućiti planiranje i vrte T3, kampa.	<b>Prihvaća se</b>	
9.	27.06.2022.	15-22-275	<a href="#">Slavo Stojanov</a>	1 Proširenje turističke zone T3 Kurela u Dragama i definiranje granice obuhvata u skladu s zahtjevom Općine Pakoštane, prema grafičkom prilogu zahtjeva	<b>Ne prihvaća se</b>	Prihvaćanje ovog prijedloga/primjedbe zahtijeva dodatnu procjenu u strateškoj studiji, ponovni rad Povjerenstva za Stratešku studiju uz ishođenje mišljenja Zavoda za zaštitu okoliša i prirode te ponavljanje javne rasprave. (*dodatno obrazloženje)
10.	27.06.2022.	15-22-276	<a href="#">Nedjeljko Stojanov</a>	1 Proširenje turističke zone T3 Kurela u Dragama i definiranje granice obuhvata u skladu s zahtjevom Općine Pakoštane, prema grafičkom prilogu zahtjeva	<b>Ne prihvaća se</b>	Prihvaćanje ovog prijedloga/primjedbe zahtijeva dodatnu procjenu u strateškoj studiji, ponovni rad Povjerenstva za Stratešku studiju uz ishođenje mišljenja Zavoda za zaštitu okoliša i prirode te ponavljanje javne rasprave. (*dodatno obrazloženje)

Prijedlozi, primjedbe i mišljenja – Javna rasprava za Stratešku studiju i Prijedlog Plana KLASA: 350-02/18-01/2					Mišljenje, prijedlozi, primjedbe	Odgovor	Obrazloženje
15.	6.07.2022.	16- 22- 282	<a href="#">THERMAE ADRIATICAE d.o.o.</a>	1	povećanje kapaciteta ugostiteljsko turističke zone Bas Poveljana, površine 30ha, vrsta T2,T3, sa 2000 na 2550 radi porasta ekonomske izvodljivosti zahvata	<b>Prihvaća se</b>	
20.	7.07.2022.	16- 22- 287	<a href="#">D-Marin Dalmacija</a>	1	traži se povećanje kapaciteta luke D-marin Dalmacija radi proširenja lučkog područja sukladno dostavljenom obrazloženju i grafičkom prikazu	<b>Prihvaća se</b>	
23.	11.07.2022.	15- 22- 290	<a href="#">Jasmina Žunić</a>	1	primjedba na Stratešku studiju i na izostavljanje velikih HE Zrmanja i Žegar , te primjedba da hidroenergija općenito nije obrađena unutar Strateške studije	<b>Ne prihvaća se</b>	Strateška studija je izrađena sukladno definiranom projektnom zadatku koji nije uključivao predmetne lokacije, odnosno analizu isključivanja HE Zrmanja i Žegar iz PP. Prilikom pojedinačne procjene utjecaja na okoliš i prirodu nije utvrđen negativan utjecaj ID Plana unutar ove prostorno-planske kategorije nego se očekuje smanjen potencijalno negativan utjecaj zbog brisanja jednog istražnog polja. S obzirom na to da ostala istražna područja iz Važećeg Plana kao i planirane hidroelektrane nisu predmet ID Plana za njih se nije provodila pojedinačna procjena utjecaja. No, isto tako, hidroelektrane nisu isticane u kumulativnoj procjeni budući da s elementima ID Plana nemaju kumulativan utjecaj na iste ciljeve očuvanja, odnosno generiraju utjecaj na ciljeve očuvanja vezane za vodna tijela dok to nije slučaj sa elementima ID Plana ili se, kao u slučaju akumulacija i retencija (iz ID Plana), ne radi o istom području ekološke mreže.

PRIJEDLOG VIII. IZMJENA I DOPUNA PROSTORNOG PLANA ZADARSKE ŽUPANIJE  
IZVJEŠĆE O JAVNOJ RASPRAVI

Prijedlozi, primjedbe i mišljenja – Javna rasprava za Stratešku studiju i Prijedlog Plana KLASA: 350-02/18-01/2					Mišljenje, prijedlozi, primjedbe	Odgovor	Obrazloženje
25.	11.07.2022.	16- 22- 292	<a href="#">Sunny Bay Apartments d.o.o.</a>	1	planiranje novog izdvojenog građevinskog područja ugostiteljsko turističke namjene , vrste T2,T3, kapaciteta 550 kreveta i P=8ha, ispod naselja Kojići u Općini Starigrad	<b>Ne prihvaća se</b>	Prihvatanje ovog prijedloga/primjedbe zahtijeva dodatnu procjenu u strateškoj studiji, ponovni rad Povjerenstva za Stratešku studiju uz ishođenje mišljenja Zavoda za zaštitu okoliša i prirode te ponavljanje javne rasprave. (*dodatno obrazloženje)
	11.07.2022.	16- 22- 292	Sunny Bay Apartments d.o.o.	2	priložen zahtjev Općine Starigrad da se razmotri zahtjev Sunny Bay Appartments	<b>nije primjedba</b>	

Prijedlozi, primjedbe i mišljenja – Javna rasprava za Stratešku studiju i Prijedlog Plana KLASA: 350-02/18-01/2					Mišljenje, prijedlozi, primjedbe	Odgovor	Obrazloženje
26.	11.07.2022.	16-22-293	<a href="#">Fassa d.o.o.</a>	1	traže planiranje luke posebne namjene - industrijska luka u neposrednoj blizini ušća Zrmanje u Novigradsko more za ukrcaj gotovih proizvoda u rasutom stanju proizvedenih u tvornici hidrauličkih veziva Fassa d.o.o. koja bi služila isključivo za pristanak broda u vlasništvu trgovačkog društva Fassa	<b>Ne prihvaća se</b>	Područje zahvata nalazi se unutar obuhvata nekoliko kategorija zaštite: unutar područja ekološke mreže značajne za očuvanje ciljnih vrsta i ciljnih stanišnih tipova POVS HR4000030 Novigradsko i Karinsko more, unutar područja značajnog za očuvanje ciljnih vrsta ptica POP HR1000023 SZ Dalmacija i Paga, unutar područja zaštite planskom dokumentacijom kao područje osobitih krajobraznih vrijednosti Novigradsko i Karinsko more. Novigradsko more zajedno s Karinskim morem, Novskim i Karinskim ždrilom predstavlja posebno osjetljiv akvatorij zbog velike zatvorenosti i spore izmjene mora. Predmetno područje određeno je sukladno Studiji korištenja i zaštite mora i podmorja na području Zadarske županije kao područje u A2 - zone u kojima marikultura ima visoki prioritet kao područje uzgoja školjkaša, koje prema svojim prirodnim obilježjima predstavlja idealno mjesto uzgoja školjaka, naslanjajući se time i na tradicionalna područja skupljanja školjki u Zadarskoj županiji. Za predmetno područje izrađen je i Plan upravljanja koji je detektirao industriju između ostalog kao jedan od glavnih sektorskih pritisaka na područje ekološke mreže, te na osnovna prirodna, kulturna i vizualna obilježja Značajnog krajobraza Kanjon Zrmanje u neposrednoj blizini lokacije. Obzirom na prethodno navedeno, krajobraznu vrijednost prostora s jedne strane i razvojne pritiske s druge strane, predloženi zahvat ne može se razmatrati bez prethodnog usklađenja različitih interesa svih korisnika obalnog područja i postizanja suglasja o njegovom korištenju kroz izradu Plana IUOP s ciljem postizanja ekološki održivog razvoja i sagledavanja šireg utjecaja ovog zahvata na morsko područje i Velebitskog kanala i jugoistočnog kraja Paga, te samog ušća Zrmanje. Prihvaćanje ovog prijedloga/primjedbe zahtijeva dodatnu procjenu u strateškoj studiji, ponovni rad Povjerenstva za Stratešku studiju uz ishođenje mišljenja Zavoda za zaštitu okoliša i prirode te ponavljanje javne rasprave. (*dodatno obrazloženje)

Prijedlozi, primjedbe i mišljenja – Javna rasprava za Stratešku studiju i Prijedlog Plana KLASA: 350-02/18-01/2					Mišljenje, prijedlozi, primjedbe	Odgovor	Obrazloženje
27.	12.07.2022.	15-22-294	<a href="#">Nediljka Knežević</a>	1	k.č.br. 3044 k.o. Jasenice izdvojiti iz postojeće T zone Splovine 2 i uvrstiti u obuhvat građevinskog područja naselja i obuhvat UPU-a građevinskog područja naselja	<b>Ne prihvaća se</b>	Prijedlogom PPŽ-a su izdvojena građevinska područja ugostiteljsko turističke namjene prikazane načelno uz određivanje maksimalne veličine i maksimalnog kapaciteta dok se granice građevinskih područja određuju PPUO/G-om sukladno Zakonu o prostornom uređenju. Prihvatanje ovog prijedloga/primjedbe zahtijeva dodatnu procjenu u strateškoj studiji, ponovni rad Povjerenstva za Stratešku studiju uz ishođenje mišljenja Zavoda za zaštitu okoliša i prirode te ponavljanje javne rasprave. (*dodatno obrazloženje)
28.	12.07.2022.	16-22-295	<a href="#">Croatian Green Energy d.o.o. - VE Bogutovac</a>	1	uvrstiti zone za razvoj vjetroelektrana VE Bogutovac na lokacijama označenim toponimom Golušica i Crni Vrh na području Općine Gračac, planirane snage 70 - 110MW, sukladno obrazloženju u zahtjevu	<b>Ne prihvaća se</b>	Prihvatanje ovog prijedloga/primjedbe zahtijeva dodatnu procjenu u strateškoj studiji, ponovni rad Povjerenstva za Stratešku studiju uz ishođenje mišljenja Zavoda za zaštitu okoliša i prirode te ponavljanje javne rasprave. (*dodatno obrazloženje)
30.	12.07.2022.	16-22-297	Croatian Green Energy d.o.o. - SE Benkovac 2	1	traži se izmjena obuhvata VE Vukšić, na način da se obuhvat definira na samom hrptu brda sa sjeverne strane, te da se u podnožju brda do lokacije prometnice A1 predvidi obuhvat solarne elektrane, kroz grafičke i tekstualne odredbe PPUG Benkovac, te se na taj način omogućiti optimalna iskoristivost prostora, a osobito s energetskog aspekta kao i s aspekta zaštite okoliša, u skladu s obrazloženjem i grafičkim prikazom	<b>Ne prihvaća se</b>	Prihvatanje ovog prijedloga/primjedbe zahtijeva dodatnu procjenu u strateškoj studiji, ponovni rad Povjerenstva za Stratešku studiju uz ishođenje mišljenja Zavoda za zaštitu okoliša i prirode te ponavljanje javne rasprave. (*dodatno obrazloženje)
	12.07.2022.	16-22-297	Croatian Green Energy d.o.o. - SE Benkovac 2	2	primjedba na neuvrštanje planiranih obuhvata za solarne elektrane u Plan, čime se vjetroelektrane stavljaju u povoljniji položaj	<b>Ne prihvaća se</b>	Prijedlogom PPŽ-a određene su smjernice za planiranje solarnih elektrana, a granice obuhvata odrediti će se prostornim planom grada, odnosno općine.

Prijedlozi, primjedbe i mišljenja – Javna rasprava za Stratešku studiju i Prijedlog Plana KLASA: 350-02/18-01/2					Mišljenje, prijedlozi, primjedbe	Odgovor	Obrazloženje
	12.07.2022.	16-22-297	Croatian Green Energy d.o.o. - SE Benkovac 2	3	traži se ponavljanje javne rasprave	<b>Ne prihvaća se</b>	Zakonom o prostornom uređenju propisana je obaveza i postupak ponavljanja javne rasprave.
31.	12.07.2022.	16-22-298	<a href="#">Eko-Zadar</a>	1	Strateškom studijom procijeniti utjecaj planiranih zahvata HE Zrmanja i Žegar ili ih izbrisati iz prijedloga Plana	<b>Ne prihvaća se</b>	Strateška studija je izrađena sukladno definiranom projektnom zadatku koji nije uključivao predmetne lokacije, odnosno analizu isključivanja HE Zrmanja i Žegar iz PP. Prilikom pojedinačne procjene utjecaja na okoliš i prirodu nije utvrđen negativan utjecaj ID Plana unutar ove prostorno-planske kategorije nego se očekuje smanjen potencijalno negativan utjecaj zbog brisanja jednog istražnog polja. S obzirom na to da ostala istražna područja iz Važećeg Plana kao i planirane hidroelektrane nisu predmet ID Plana za njih se nije provodila pojedinačna procjena utjecaja jer Strateškom studijom i Glavnom ocjenom nismo u mogućnosti djelovati na elemente Važećeg Plana (npr., brisanje i korigiranje zona). No, isto tako, hidroelektrane nisu isticane u kumulativnoj procjeni budući da s elementima ID Plana nemaju kumulativan utjecaj na iste ciljeve očuvanja, odnosno generiraju utjecaj na ciljeve očuvanja vezane za vodna tijela dok to nije slučaj sa elementima ID Plana ili se, kao u slučaju akumulacija i retencija (iz ID Plana), ne radi o istom području ekološke mreže.

Prijedlozi, primjedbe i mišljenja – Javna rasprava za Stratešku studiju i Prijedlog Plana KLASA: 350-02/18-01/2					Mišljenje, prijedlozi, primjedbe	Odgovor	Obrazloženje
	12.07.2022.	16- 22- 298	<a href="#">Eko-Zadar</a>	2	Strateškom studijom procijeniti utjecaj planiranih malih hidroelektrana	<b>Ne prihvaća se</b>	Strateška studija je izrađena sukladno definiranom projektnom zadatku koji nije uključivao predmetne lokacije, odnosno analizu isključivanja HE Zrmanja i Žegar iz PP. Prilikom pojedinačne procjene utjecaja na okoliš i prirodu nije utvrđen negativan utjecaj ID Plana unutar ove prostorno-planske kategorije nego se očekuje smanjen potencijalno negativan utjecaj zbog brisanja jednog istražnog polja. S obzirom na to da ostala istražna područja iz Važećeg Plana kao i planirane hidroelektrane nisu predmet ID Plana za njih se nije provodila pojedinačna procjena utjecaja jer Strateškom studijom i Glavnom ocjenom nismo u mogućnosti djelovati na elemente Važećeg Plana (npr., brisanje i korigiranje zona). No, isto tako, hidroelektrane nisu ističane u kumulativnoj procjeni budući da s elementima ID Plana nemaju kumulativan utjecaj na iste ciljeve očuvanja, odnosno generiraju utjecaj na ciljeve očuvanja vezane za vodna tijela dok to nije slučaj sa elementima ID Plana ili se, kao u slučaju akumulacija i retencija (iz ID Plana), ne radi o istom području ekološke mreže.



Prijedlozi, primjedbe i mišljenja – Javna rasprava za Stratešku studiju i Prijedlog Plana KLASA: 350-02/18-01/2					Mišljenje, prijedlozi, primjedbe	Odgovor	Obrazloženje
32.	12.07.2022.	15-22-299	<a href="#">Luka Udženija (Gorica Pag)</a>	1	Traži se planiranje industrijsko poslovne zone na području naselja Gorica, Pag, u površini od 7,3ha prenamjenom dijela eksploatacijskog polja tehničko građevnog kamena Gorica.	<b>Ne prihvaća se</b>	Prostornim planom Zadarske županije utvrđene su lokacije za istraživanje/ eksploataciju mineralnih sirovina na osnovu Rudarsko-geološke studije mineralnih sirovina Zadarske županije i naknadnih revizija , te su lokacije prikazane simbolom. Granica obuhvata eksploatacijskog polja Gorica određena je Prostornim planom uređenja općine/grada. Novo izdvojeno građevinsko područje proizvodne /poslovne namjene planira se Prostornim planom općine/grada po zadovoljenju zakonskih preduvjeta o širenju izdvojenog građevinskog područja izvan naselja. Prihvaćanje ovog prijedloga/primjedbe zahtijeva dodatnu procjenu u strateškoj studiji, ponovni rad Povjerenstva za Stratešku studiju uz ishođenje mišljenja Zavoda za zaštitu okoliša i prirode te ponavljanje javne rasprave. (*dodatno obrazloženje)
	12.07.2022.	15-22-299	<a href="#">Luka Udženija (Gorica Pag)</a>	2	Traži se planiranje industrijsko poslovne zone na području naselja Gorica, Pag, u površini od 3,6 ha na poljoprivrednom zemljištu, južno od eksploatacijskog polja Gorica, Pag.	<b>Ne prihvaća se</b>	Prostornim planom županije na otocima su prikazana izdvojena građevinska područja proizvodne namjene površine veće od 5ha. Novo izdvojeno građevinsko područje proizvodne /poslovne namjene planira se i Prostornim planom općine/grada po zadovoljenju zakonskih preduvjeta o širenju izdvojenih građevinskog područja izvan naselja. Prihvaćanje ovog prijedloga/primjedbe zahtijeva dodatnu procjenu u strateškoj studiji, ponovni rad Povjerenstva za Stratešku studiju uz ishođenje mišljenja Zavoda za zaštitu okoliša i prirode te ponavljanje javne rasprave. (*dodatno obrazloženje)
	12.07.2022.	15-22-299	<a href="#">Luka Udženija (Gorica Pag)</a>	3	Traži se neposredna provedba za zone iz prethodnog dijela zahtjeva, temeljem Prostornog plana Grada, bez izrade prostornih planova nižeg reda.	<b>Ne prihvaća se</b>	Urbanistički plan uređenja donosi se obavezno za područja planirana za urbanu preobrazbu i urbanu sanaciju, temeljem Zakon o prostornom uređenju, te za izdvojena građevinska područja izvan naselja , temeljem Prostornog plana Zadarske županije.

Prijedlozi, primjedbe i mišljenja – Javna rasprava za Stratešku studiju i Prijedlog Plana KLASA: 350-02/18-01/2					Mišljenje, prijedlozi, primjedbe	Odgovor	Obrazloženje
33.	12.07.2022.	16- 22- 300	<a href="#">PD Paklenica</a>	1	Strateškom studijom procjeniti utjecaj planirane HE Zrmanja i HE Žegar na okoliš	<b>Ne prihvaća se</b>	Strateška studija je izrađena sukladno definiranom projektnom zadatku koji nije uključivao predmetne lokacije, odnosno analizu isključivanja HE Zrmanja i Žegar iz PP. Prilikom pojedinačne procjene utjecaja na okoliš i prirodu nije utvrđen negativan utjecaj ID Plana unutar ove prostorno-planske kategorije nego se očekuje smanjen potencijalno negativan utjecaj zbog brisanja jednog istražnog polja. S obzirom na to da ostala istražna područja iz Važećeg Plana kao i planirane hidroelektrane nisu predmet ID Plana za njih se nije provodila pojedinačna procjena utjecaja. No, isto tako, hidroelektrane nisu isticane u kumulativnoj procjeni budući da s elementima ID Plana nemaju kumulativan utjecaj na iste ciljeve očuvanja, odnosno generiraju utjecaj na ciljeve očuvanja vezane za vodna tijela dok to nije slučaj sa elementima ID Plana ili se, kao u slučaju akumulacija i retencija (iz ID Plana), ne radi o istom području ekološke mreže.

Prijedlozi, primjedbe i mišljenja – Javna rasprava za Stratešku studiju i Prijedlog Plana KLASA: 350-02/18-01/2					Mišljenje, prijedlozi, primjedbe	Odgovor	Obrazloženje
	12.07.2022.	16- 22- 300	<a href="#">PD Paklenica</a>	2	Strateškom studijom procjeniti utjecaj planiranja malih hidroelektrana na vodotocima županije	<b>Ne prihvaća se</b>	Strateška studija je izrađena sukladno definiranom projektnom zadatku koji nije uključivao predmetne lokacije, odnosno analizu isključivanja HE Zrmanja i Žegar iz PP. Prilikom pojedinačne procjene utjecaja na okoliš i prirodu nije utvrđen negativan utjecaj ID Plana unutar ove prostorno-planske kategorije nego se očekuje smanjen potencijalno negativan utjecaj zbog brisanja jednog istražnog polja. S obzirom na to da ostala istražna područja iz Važećeg Plana kao i planirane hidroelektrane nisu predmet ID Plana za njih se nije provodila pojedinačna procjena utjecaja jer Strateškom studijom i Glavnom ocjenom nismo u mogućnosti djelovati na elemente Važećeg Plana . No, isto tako, hidroelektrane nisu isticane u kumulativnoj procjeni budući da s elementima ID Plana nemaju kumulativan utjecaj na iste ciljeve očuvanja, odnosno generiraju utjecaj na ciljeve očuvanja vezane za vodna tijela dok to nije slučaj sa elementima ID Plana ili se, kao u slučaju akumulacija i retencija (iz ID Plana), ne radi o istom području ekološke mreže.

Prijedlozi, primjedbe i mišljenja – Javna rasprava za Stratešku studiju i Prijedlog Plana KLASA: 350-02/18-01/2					Mišljenje, prijedlozi, primjedbe	Odgovor	Obrazloženje
35.	13.07.2022.	15- 22- 304	Milić Dragoljub	1	Strateškom studijom procjeniti utjecaj planirane HE Zrmanja i HE Žegar na okoliš ili ih brisati iz Plana	<b>Ne prihvaća se</b>	Strateška studija je izrađena sukladno definiranom projektnom zadatku koji nije uključivao predmetne lokacije, odnosno analizu isključivanja HE Zrmanja i Žegar iz PP. Prilikom pojedinačne procjene utjecaja na okoliš i prirodu nije utvrđen negativan utjecaj ID Plana unutar ove prostorno-planske kategorije nego se očekuje smanjen potencijalno negativan utjecaj zbog brisanja jednog istražnog polja. S obzirom na to da ostala istražna područja iz Važećeg Plana kao i planirane hidroelektrane nisu predmet ID Plana za njih se nije provodila pojedinačna procjena utjecaja. No, isto tako, hidroelektrane nisu isticane u kumulativnoj procjeni budući da s elementima ID Plana nemaju kumulativan utjecaj na iste ciljeve očuvanja, odnosno generiraju utjecaj na ciljeve očuvanja vezane za vodna tijela dok to nije slučaj sa elementima ID Plana ili se, kao u slučaju akumulacija i retencija (iz ID Plana), ne radi o istom području ekološke mreže.

Prijedlozi, primjedbe i mišljenja – Javna rasprava za Stratešku studiju i Prijedlog Plana KLASA: 350-02/18-01/2					Mišljenje, prijedlozi, primjedbe	Odgovor	Obrazloženje
	13.07.2022.	15- 22- 304	Milić Dragoljub	2	Strateškom studijom procjeniti utjecaj planiranja malih hidroelektrana na vodotocima županije ili ih brisati iz Plana	<b>Ne prihvaća se</b>	Strateška studija je izrađena sukladno definiranom projektnom zadatku koji nije uključivao predmetne lokacije, odnosno analizu isključivanja HE Zrmanja i Žegar iz PP. Prilikom pojedinačne procjene utjecaja na okoliš i prirodu nije utvrđen negativan utjecaj ID Plana unutar ove prostorno-planske kategorije nego se očekuje smanjen potencijalno negativan utjecaj zbog brisanja jednog istražnog polja. S obzirom na to da ostala istražna područja iz Važećeg Plana kao i planirane hidroelektrane nisu predmet ID Plana za njih se nije provodila pojedinačna procjena utjecaja jer Strateškom studijom i Glavnom ocjenom nismo u mogućnosti djelovati na elemente Važećeg Plana . No, isto tako, hidroelektrane nisu isticane u kumulativnoj procjeni budući da s elementima ID Plana nemaju kumulativan utjecaj na iste ciljeve očuvanja, odnosno generiraju utjecaj na ciljeve očuvanja vezane za vodna tijela dok to nije slučaj sa elementima ID Plana ili se, kao u slučaju akumulacija i retencija (iz ID Plana), ne radi o istom području ekološke mreže.

Prijedlozi, primjedbe i mišljenja – Javna rasprava za Stratešku studiju i Prijedlog Plana KLASA: 350-02/18-01/2					Mišljenje, prijedlozi, primjedbe	Odgovor	Obrazloženje
36.	13.07.2022.	15- 22- 305	Nataša Perić	1	Strateškom studijom procjeniti utjecaj planirane HE Zrmanja i HE Žegar na okoliš ili ih brisati iz Plana	<b>Ne prihvaća se</b>	Strateška studija je izrađena sukladno definiranom projektnom zadatku koji nije uključivao predmetne lokacije, odnosno analizu isključivanja HE Zrmanja i Žegar iz PP. Prilikom pojedinačne procjene utjecaja na okoliš i prirodu nije utvrđen negativan utjecaj ID Plana unutar ove prostorno-planske kategorije nego se očekuje smanjen potencijalno negativan utjecaj zbog brisanja jednog istražnog polja. S obzirom na to da ostala istražna područja iz Važećeg Plana kao i planirane hidroelektrane nisu predmet ID Plana za njih se nije provodila pojedinačna procjena utjecaja. No, isto tako, hidroelektrane nisu isticane u kumulativnoj procjeni budući da s elementima ID Plana nemaju kumulativan utjecaj na iste ciljeve očuvanja, odnosno generiraju utjecaj na ciljeve očuvanja vezane za vodna tijela dok to nije slučaj sa elementima ID Plana ili se, kao u slučaju akumulacija i retencija (iz ID Plana), ne radi o istom području ekološke mreže.

Prijedlozi, primjedbe i mišljenja – Javna rasprava za Stratešku studiju i Prijedlog Plana KLASA: 350-02/18-01/2					Mišljenje, prijedlozi, primjedbe	Odgovor	Obrazloženje
	13.07.2022.	15-22-305	Nataša Perić	2	Strateškom studijom procijeniti utjecaj planiranja malih hidroelektrana na vodotocima županije ih brisati iz Plana	<b>Ne prihvaća se</b>	Strateška studija je izrađena sukladno definiranom projektnom zadatku koji nije uključivao predmetne lokacije, odnosno analizu isključivanja HE Zrmanja i Žegar iz PP. Prilikom pojedinačne procjene utjecaja na okoliš i prirodu nije utvrđen negativan utjecaj ID Plana unutar ove prostorno-planske kategorije nego se očekuje smanjen potencijalno negativan utjecaj zbog brisanja jednog istražnog polja. S obzirom na to da ostala istražna područja iz Važećeg Plana kao i planirane hidroelektrane nisu predmet ID Plana za njih se nije provodila pojedinačna procjena utjecaja jer Strateškom studijom i Glavnom ocjenom nismo u mogućnosti djelovati na elemente Važećeg Plana. No, isto tako, hidroelektrane nisu isticane u kumulativnoj procjeni budući da s elementima ID Plana nemaju kumulativan utjecaj na iste ciljeve očuvanja, odnosno generiraju utjecaj na ciljeve očuvanja vezane za vodna tijela dok to nije slučaj sa elementima ID Plana ili se, kao u slučaju akumulacija i retencija (iz ID Plana), ne radi o istom području ekološke mreže.
37.	13.07.2022.	16-22-306	Vates d.o.o.	1	povećanje kapaciteta T3 zone Lučica na Dugom otoku u naselju Soline na 350 kreveta	<b>Ne prihvaća se</b>	Prostornim planom Zadarske županije određena je maksimalna gustoća korištenja za ugostiteljsko-turistička područja koja iznosi 120 kreveta/ha
	13.07.2022.	16-22-306	Vates d.o.o.	2	povećanje površine T3 zone Lučica na 2.5ha	<b>Ne prihvaća se</b>	Prihvatanje ovog prijedloga/primjedbe zahtijeva dodatnu procjenu u strateškoj studiji, ponovni rad Povjerenstva za Stratešku studiju uz ishođenje mišljenja Zavoda za zaštitu okoliša i prirode te ponavljanje javne rasprave. (*dodatno obrazloženje)

Prijedlozi, primjedbe i mišljenja – Javna rasprava za Stratešku studiju i Prijedlog Plana KLASA: 350-02/18-01/2					Mišljenje, prijedlozi, primjedbe	Odgovor	Obrazloženje
	13.07.2022.	16-22-306	Vates d.o.o.	3	uvrštenje k.č.br.6329 k.o. Soline u obuhvat T3 zone Lučica	<b>Ne prihvaća se</b>	PPŽ-om su izdvojena građevinska područja ugostiteljsko turističke namjene površine manje od 5ha prikazane simbolom (točkom) uz određivanje maksimalne veličine i maksimalnog kapaciteta dok se granice građevinskih područja određuju PPUO/G-om
39.	13.07.2022.	15-22-308	Miodrag Gužvica	1	Strateškom studijom procijeniti utjecaj planirane HE Zrmanja i HE Žegar na okoliš i prirodu ili ih brisati iz Plana	<b>Ne prihvaća se</b>	Strateška studija je izrađena sukladno definiranom projektnom zadatku koji nije uključivao predmetne lokacije, odnosno analizu isključivanja HE Zrmanja i Žegar iz PP. Prilikom pojedinačne procjene utjecaja na okoliš i prirodu nije utvrđen negativan utjecaj ID Plana unutar ove prostorno-planske kategorije nego se očekuje smanjen potencijalno negativan utjecaj zbog brisanja jednog istražnog polja. S obzirom na to da ostala istražna područja iz Važećeg Plana kao i planirane hidroelektrane nisu predmet ID Plana za njih se nije provodila pojedinačna procjena utjecaja. No, isto tako, hidroelektrane nisu isticane u kumulativnoj procjeni budući da s elementima ID Plana nemaju kumulativan utjecaj na iste ciljeve očuvanja, odnosno generiraju utjecaj na ciljeve očuvanja vezane za vodna tijela dok to nije slučaj sa elementima ID Plana ili se, kao u slučaju akumulacija i retencija (iz ID Plana), ne radi o istom području ekološke mreže.



Prijedlozi, primjedbe i mišljenja – Javna rasprava za Stratešku studiju i Prijedlog Plana KLASA: 350-02/18-01/2					Mišljenje, prijedlozi, primjedbe	Odgovor	Obrazloženje
	13.07.2022.	15- 22- 308	Miodrag Gužvica	2	Strateškom studijom procjeniti utjecaj planiranja malih hidroelektrana na vodotocima županije ili ih brisati iz Plana	<b>Ne prihvaća se</b>	Strateška studija je izrađena sukladno definiranom projektnom zadatku koji nije uključivao predmetne lokacije, odnosno analizu isključivanja HE Zrmanja i Žegar iz PP. Prilikom pojedinačne procjene utjecaja na okoliš i prirodu nije utvrđen negativan utjecaj ID Plana unutar ove prostorno-planske kategorije nego se očekuje smanjen potencijalno negativan utjecaj zbog brisanja jednog istražnog polja. S obzirom na to da ostala istražna područja iz Važećeg Plana kao i planirane hidroelektrane nisu predmet ID Plana za njih se nije provodila pojedinačna procjena utjecaja. No, isto tako, hidroelektrane nisu isticane u kumulativnoj procjeni budući da s elementima ID Plana nemaju kumulativan utjecaj na iste ciljeve očuvanja, odnosno generiraju utjecaj na ciljeve očuvanja vezane za vodna tijela dok to nije slučaj sa elementima ID Plana ili se, kao u slučaju akumulacija i retencija (iz ID Plana), ne radi o istom području ekološke mreže.

Prijedlozi, primjedbe i mišljenja – Javna rasprava za Stratešku studiju i Prijedlog Plana KLASA: 350-02/18-01/2					Mišljenje, prijedlozi, primjedbe	Odgovor	Obrazloženje
40.	13.07.2022.	15- 22- 309	Milica Gužvica	1	Strateškom studijom procijeniti utjecaj planirane HE Zrmanja i HE Žegar na okoliš i prirodu ili ih brisati iz Plana	<b>Ne prihvaća se</b>	Strateška studija je izrađena sukladno definiranom projektnom zadatku koji nije uključivao predmetne lokacije, odnosno analizu isključivanja HE Zrmanja i Žegar iz PP. Prilikom pojedinačne procjene utjecaja na okoliš i prirodu nije utvrđen negativan utjecaj ID Plana unutar ove prostorno-planske kategorije nego se očekuje smanjen potencijalno negativan utjecaj zbog brisanja jednog istražnog polja. S obzirom na to da ostala istražna područja iz Važećeg Plana kao i planirane hidroelektrane nisu predmet ID Plana za njih se nije provodila pojedinačna procjena utjecaja jer Strateškom studijom i Glavnom ocjenom nismo u mogućnosti djelovati na elemente Važećeg Plana (npr., brisanje i korigiranje zona). No, isto tako, hidroelektrane nisu isticane u kumulativnoj procjeni budući da s elementima ID Plana nemaju kumulativan utjecaj na iste ciljeve očuvanja, odnosno generiraju utjecaj na ciljeve očuvanja vezane za vodna tijela dok to nije slučaj sa elementima ID Plana ili se, kao u slučaju akumulacija i retencija (iz ID Plana), ne radi o istom području ekološke mreže.

Prijedlozi, primjedbe i mišljenja – Javna rasprava za Stratešku studiju i Prijedlog Plana KLASA: 350-02/18-01/2					Mišljenje, prijedlozi, primjedbe	Odgovor	Obrazloženje
	13.07.2022.	15- 22- 309	Milica Gužvica	2	Strateškom studijom procjeniti utjecaj planiranja malih hidroelektrana na vodotocima županije ili ih brisati iz Plana	<b>Ne prihvaća se</b>	Strateška studija je izrađena sukladno definiranom projektnom zadatku koji nije uključivao predmetne lokacije, odnosno analizu isključivanja HE Zrmanja i Žegar iz PP. Prilikom pojedinačne procjene utjecaja na okoliš i prirodu nije utvrđen negativan utjecaj ID Plana unutar ove prostorno-planske kategorije nego se očekuje smanjen potencijalno negativan utjecaj zbog brisanja jednog istražnog polja. S obzirom na to da ostala istražna područja iz Važećeg Plana kao i planirane hidroelektrane nisu predmet ID Plana za njih se nije provodila pojedinačna procjena utjecaja jer Strateškom studijom i Glavnom ocjenom nismo u mogućnosti djelovati na elemente Važećeg Plana (npr., brisanje i korigiranje zona). No, isto tako, hidroelektrane nisu ističane u kumulativnoj procjeni budući da s elementima ID Plana nemaju kumulativan utjecaj na iste ciljeve očuvanja, odnosno generiraju utjecaj na ciljeve očuvanja vezane za vodna tijela dok to nije slučaj sa elementima ID Plana ili se, kao u slučaju akumulacija i retencija (iz ID Plana), ne radi o istom području ekološke mreže.

Prijedlozi, primjedbe i mišljenja – Javna rasprava za Stratešku studiju i Prijedlog Plana KLASA: 350-02/18-01/2					Mišljenje, prijedlozi, primjedbe	Odgovor	Obrazloženje
41.	13.07.2022.	15- 22- 310	Marija Gužvica (Panići 5)	1	Strateškom studijom procjeniti utjecaj planirane HE Zrmanja i HE Žegar na okoliš i prirodu ili ih brisati iz Plana	<b>Ne prihvaća se</b>	Strateška studija je izrađena sukladno definiranom projektnom zadatku koji nije uključivao predmetne lokacije, odnosno analizu isključivanja HE Zrmanja i Žegar iz PP. Prilikom pojedinačne procjene utjecaja na okoliš i prirodu nije utvrđen negativan utjecaj ID Plana unutar ove prostorno-planske kategorije nego se očekuje smanjen potencijalno negativan utjecaj zbog brisanja jednog istražnog polja. S obzirom na to da ostala istražna područja iz Važećeg Plana kao i planirane hidroelektrane nisu predmet ID Plana za njih se nije provodila pojedinačna procjena utjecaja. No, isto tako, hidroelektrane nisu isticane u kumulativnoj procjeni budući da s elementima ID Plana nemaju kumulativan utjecaj na iste ciljeve očuvanja, odnosno generiraju utjecaj na ciljeve očuvanja vezane za vodna tijela dok to nije slučaj sa elementima ID Plana ili se, kao u slučaju akumulacija i retencija (iz ID Plana), ne radi o istom području ekološke mreže.

Prijedlozi, primjedbe i mišljenja – Javna rasprava za Stratešku studiju i Prijedlog Plana KLASA: 350-02/18-01/2					Mišljenje, prijedlozi, primjedbe	Odgovor	Obrazloženje
	13.07.2022.	15- 22- 310	Marija Gužvica (Panići 5)	2	Strateškom studijom procjeniti utjecaj planiranja malih hidroelektrana na vodotocima županije ili ih brisati iz Plana	<b>Ne prihvaća se</b>	Strateška studija je izrađena sukladno definiranom projektnom zadatku koji nije uključivao predmetne lokacije, odnosno analizu isključivanja HE Zrmanja i Žegar iz PP. Prilikom pojedinačne procjene utjecaja na okoliš i prirodu nije utvrđen negativan utjecaj ID Plana unutar ove prostorno-planske kategorije nego se očekuje smanjen potencijalno negativan utjecaj zbog brisanja jednog istražnog polja. S obzirom na to da ostala istražna područja iz Važećeg Plana kao i planirane hidroelektrane nisu predmet ID Plana za njih se nije provodila pojedinačna procjena utjecaja. No, isto tako, hidroelektrane nisu isticane u kumulativnoj procjeni budući da s elementima ID Plana nemaju kumulativan utjecaj na iste ciljeve očuvanja, odnosno generiraju utjecaj na ciljeve očuvanja vezane za vodna tijela dok to nije slučaj sa elementima ID Plana ili se, kao u slučaju akumulacija i retencija (iz ID Plana), ne radi o istom području ekološke mreže.

Prijedlozi, primjedbe i mišljenja – Javna rasprava za Stratešku studiju i Prijedlog Plana KLASA: 350-02/18-01/2					Mišljenje, prijedlozi, primjedbe	Odgovor	Obrazloženje
42.	13.07.2022.	15- 22- 312	Marija Gužvica (Panići 2)	1	Strateškom studijom procjeniti utjecaj planirane HE Zrmanja i HE Žegar na okoliš i prirodu ili ih brisati iz Plana	<b>Ne prihvaća se</b>	Strateška studija je izrađena sukladno definiranom projektnom zadatku koji nije uključivao predmetne lokacije, odnosno analizu isključivanja HE Zrmanja i Žegar iz PP. Prilikom pojedinačne procjene utjecaja na okoliš i prirodu nije utvrđen negativan utjecaj ID Plana unutar ove prostorno-planske kategorije nego se očekuje smanjen potencijalno negativan utjecaj zbog brisanja jednog istražnog polja. S obzirom na to da ostala istražna područja iz Važećeg Plana kao i planirane hidroelektrane nisu predmet ID Plana za njih se nije provodila pojedinačna procjena utjecaja. No, isto tako, hidroelektrane nisu isticane u kumulativnoj procjeni budući da s elementima ID Plana nemaju kumulativan utjecaj na iste ciljeve očuvanja, odnosno generiraju utjecaj na ciljeve očuvanja vezane za vodna tijela dok to nije slučaj sa elementima ID Plana ili se, kao u slučaju akumulacija i retencija (iz ID Plana), ne radi o istom području ekološke mreže.

Prijedlozi, primjedbe i mišljenja – Javna rasprava za Stratešku studiju i Prijedlog Plana KLASA: 350-02/18-01/2					Mišljenje, prijedlozi, primjedbe	Odgovor	Obrazloženje
	13.07.2022.	15- 22- 312	Marija Gužvica (Panići 2)	2	Strateškom studijom procjeniti utjecaj planiranja malih hidroelektrana na vodotocima županije ili ih brisati iz Plana	<b>Ne prihvaća se</b>	Strateška studija je izrađena sukladno definiranom projektnom zadatku koji nije uključivao predmetne lokacije, odnosno analizu isključivanja HE Zrmanja i Žegar iz PP. Prilikom pojedinačne procjene utjecaja na okoliš i prirodu nije utvrđen negativan utjecaj ID Plana unutar ove prostorno-planske kategorije nego se očekuje smanjen potencijalno negativan utjecaj zbog brisanja jednog istražnog polja. S obzirom na to da ostala istražna područja iz Važećeg Plana kao i planirane hidroelektrane nisu predmet ID Plana za njih se nije provodila pojedinačna procjena utjecaja. No, isto tako, hidroelektrane nisu isticane u kumulativnoj procjeni budući da s elementima ID Plana nemaju kumulativan utjecaj na iste ciljeve očuvanja, odnosno generiraju utjecaj na ciljeve očuvanja vezane za vodna tijela dok to nije slučaj sa elementima ID Plana ili se, kao u slučaju akumulacija i retencija (iz ID Plana), ne radi o istom području ekološke mreže.

Prijedlozi, primjedbe i mišljenja – Javna rasprava za Stratešku studiju i Prijedlog Plana KLASA: 350-02/18-01/2					Mišljenje, prijedlozi, primjedbe	Odgovor	Obrazloženje
43.	13.07.2022.	15- 22- 311	Silvana Čeko Jurišić	1	Strateškom studijom procjeniti utjecaj planirane HE Zrmanja i HE Žegar na okoliš i prirodu ili ih brisati iz Plana	<b>Ne prihvaća se</b>	Strateška studija je izrađena sukladno definiranom projektnom zadatku koji nije uključivao predmetne lokacije, odnosno analizu isključivanja HE Zrmanja i Žegar iz PP. Prilikom pojedinačne procjene utjecaja na okoliš i prirodu nije utvrđen negativan utjecaj ID Plana unutar ove prostorno-planske kategorije nego se očekuje smanjen potencijalno negativan utjecaj zbog brisanja jednog istražnog polja. S obzirom na to da ostala istražna područja iz Važećeg Plana kao i planirane hidroelektrane nisu predmet ID Plana za njih se nije provodila pojedinačna procjena utjecaja. No, isto tako, hidroelektrane nisu isticane u kumulativnoj procjeni budući da s elementima ID Plana nemaju kumulativan utjecaj na iste ciljeve očuvanja, odnosno generiraju utjecaj na ciljeve očuvanja vezane za vodna tijela dok to nije slučaj sa elementima ID Plana ili se, kao u slučaju akumulacija i retencija (iz ID Plana), ne radi o istom području ekološke mreže.



Prijedlozi, primjedbe i mišljenja – Javna rasprava za Stratešku studiju i Prijedlog Plana KLASA: 350-02/18-01/2					Mišljenje, prijedlozi, primjedbe	Odgovor	Obrazloženje
	13.07.2022.	15- 22- 311	Silvana Čeko Jurišić	2	Strateškom studijom procjeniti utjecaj planiranja malih hidroelektrana na vodotocima županije ili ih brisati iz Plana	<b>Ne prihvaća se</b>	Strateška studija je izrađena sukladno definiranom projektnom zadatku koji nije uključivao predmetne lokacije, odnosno analizu isključivanja HE Zrmanja i Žegar iz PP. Prilikom pojedinačne procjene utjecaja na okoliš i prirodu nije utvrđen negativan utjecaj ID Plana unutar ove prostorno-planske kategorije nego se očekuje smanjen potencijalno negativan utjecaj zbog brisanja jednog istražnog polja. S obzirom na to da ostala istražna područja iz Važećeg Plana kao i planirane hidroelektrane nisu predmet ID Plana za njih se nije provodila pojedinačna procjena utjecaja. No, isto tako, hidroelektrane nisu isticane u kumulativnoj procjeni budući da s elementima ID Plana nemaju kumulativan utjecaj na iste ciljeve očuvanja, odnosno generiraju utjecaj na ciljeve očuvanja vezane za vodna tijela dok to nije slučaj sa elementima ID Plana ili se, kao u slučaju akumulacija i retencija (iz ID Plana), ne radi o istom području ekološke mreže.

Prijedlozi, primjedbe i mišljenja – Javna rasprava za Stratešku studiju i Prijedlog Plana KLASA: 350-02/18-01/2					Mišljenje, prijedlozi, primjedbe	Odgovor	Obrazloženje
45.	13.07.2022.	16-22-314	<a href="#">Lioqua resort d.o.o.</a>	1	povećati površinu izdvojenog građevinskog područja ugostiteljsko turističke namjene Ljoka sa 4 ha na 5.7ha	<b>Djelomično se prihvaća</b>	U skladu s prostornim mogućnostima i Odlukom o izradi liD PPŽ-a, u Prijedlogu izmjena i dopuna PPŽ-a već je udovoljeno u smislu traženog proširenja pa je tako površina planirane zone povećana u odnosu na važeći Plan, na 6,2ha, u skladu s zahtjevom Općine Preko. Građevinsko područje određuje se prostornim planovima uređenja grada, odnosno općine radi razgraničenja izgrađenih dijelova tih naselja i površina predviđenih za njihov razvoj od ostalih površina namijenjenih razvoju poljoprivrede i šumarstva i drugih djelatnosti koje se s obzirom na svoju namjenu mogu planirati izvan građevinskih područja, sukladno Zakonu o prostornom uređenju
46.	13.07.2022.	15-22-315	<a href="#">Vlado Oštarić</a>	1	brisati šumsko zemljište na k.č.br. 3833 k.o. Kolan i okolnom području, te prenamjeniti u ostalo poljoprivredno tlo, šume i šumsko zemljište	<b>Ne prihvaća se</b>	Razgraničenje površina izvan naselja prikazano na kartografskom prikazu 1.1 u mjerilu 1:100 000 usmjeravajućeg je značenja, te su dozvoljene prostorne prilagodbe detaljnijim razgraničenjem površina PPUOG-om. Prostorne kategorija šumskog i poljoprivrednog zemljišta određuju se sukladno pravilnicima koje propisuju Zakon o šumama i Zakon o poljoprivrednom zemljištu, te na temelju studije bonitetnog vrednovanja, te se stoga zaprimljeni zahtjev ne može razmatrati prije izrade studije. Prijedlogom Izmjena i dopuna Prostornog plana Zadarske županije propisana je obaveza izrade Studije bonitetnog vrednovanja poljoprivrednog zemljišta.
48.	13.07.2022.	16-22-317	<a href="#">Block Projekt d.o.o.</a>	1	Iz članka 18. važećeg Prostornog plana uređenja Zadarske županije brisati odredbu "unutar naselja"	<b>Djelomično se prihvaća</b>	Prijedlogom PPŽŽ-a odvojeno se propisuju uvjeti za planiranje izdvojenih građevinskih područja izvan naselja i uvjeti za planiranje ugostiteljsko turističke namjene unutar građevinskog područja naselja.

Prijedlozi, primjedbe i mišljenja – Javna rasprava za Stratešku studiju i Prijedlog Plana KLASA: 350-02/18-01/2					Mišljenje, prijedlozi, primjedbe	Odgovor	Obrazloženje
49.	13.07.2022.	15- 22- 318	<a href="#">Vedran Gligora</a>	1	planirati novo izdvojeno građevinsko područja ugostiteljsko turističke namjene T3 na k.č.br. 10616/4, 10616/1 k.o. Kolan, ukupne površine P=2087m2	<b>Ne prihvaća se</b>	Prijedlogom Izmjena i dopuna Prostornog plana Zadarske županije su izdvojena građevinska područja ugostiteljsko turističke namjene površine manje od 5ha prikazane simbolom (točkom) uz određivanje maksimalne veličine i maksimalnog kapaciteta dok se obuhvat građevinskih područja određuju PPUO/G-om , sukladno Zakonu o prostornom uređenju.
50.	13.07.2022.	16- 22- 319	<a href="#">PP Velebit</a>	1	izuzeti iz Plana HE Zrmanja i HE Žegar	<b>Ne prihvaća se</b>	Strateška studija je izrađena sukladno definiranom projektom zadatku koji nije uključivao predmetne lokacije, odnosno analizu isključivanja HE Zrmanja i Žegar iz PP. Prilikom pojedinačne procjene utjecaja na okoliš i prirodu nije utvrđen negativan utjecaj ID Plana unutar ove prostorno-planske kategorije nego se očekuje smanjen potencijalno negativan utjecaj zbog brisanja jednog istražnog polja. S obzirom na to da ostala istražna područja iz Važećeg Plana kao i planirane hidroelektrane nisu predmet ID Plana za njih se nije provodila pojedinačna procjena utjecaja. No, isto tako, hidroelektrane nisu isticane u kumulativnoj procjeni budući da s elementima ID Plana nemaju kumulativan utjecaj na iste ciljeve očuvanja, odnosno generiraju utjecaj na ciljeve očuvanja vezane za vodna tijela dok to nije slučaj sa elementima ID Plana ili se, kao u slučaju akumulacija i retencija (iz ID Plana), ne radi o istom području ekološke mreže.

Prijedlozi, primjedbe i mišljenja – Javna rasprava za Stratešku studiju i Prijedlog Plana KLASA: 350-02/18-01/2					Mišljenje, prijedlozi, primjedbe	Odgovor	Obrazloženje
	13.07.2022.	16- 22- 319	<a href="#">PP Velebit</a>	2	Strateškom studijom procjeniti utjecaj planirane HE Zrmanja i HE Žegar na okoliš i prirodu	<b>Ne prihvaća se</b>	Strateška studija je izrađena sukladno definiranom projektnom zadatku koji nije uključivao predmetne lokacije, odnosno analizu isključivanja HE Zrmanja i Žegar iz PP. Prilikom pojedinačne procjene utjecaja na okoliš i prirodu nije utvrđen negativan utjecaj ID Plana unutar ove prostorno-planske kategorije nego se očekuje smanjen potencijalno negativan utjecaj zbog brisanja jednog istražnog polja. S obzirom na to da ostala istražna područja iz Važećeg Plana kao i planirane hidroelektrane nisu predmet ID Plana za njih se nije provodila pojedinačna procjena utjecaja. No, isto tako, hidroelektrane nisu isticane u kumulativnoj procjeni budući da s elementima ID Plana nemaju kumulativan utjecaj na iste ciljeve očuvanja, odnosno generiraju utjecaj na ciljeve očuvanja vezane za vodna tijela dok to nije slučaj sa elementima ID Plana ili se, kao u slučaju akumulacija i retencija (iz ID Plana), ne radi o istom području ekološke mreže.
51.	13.07.2022.	15- 22- 320	<a href="#">Ljiljana i Miro Vrdoljak</a>	1	k.č.br. 3645/11 k.o. Kolan veličine 500m2 prenamijeniti u stambenu zonu	<b>Ne prihvaća se</b>	Građevinsko područje određuje se prostornim planovima uređenja grada, odnosno općine radi razgraničenja izgrađenih dijelova tih naselja i površina predviđenih za njihov razvoj od ostalih površina namijenjenih razvoju poljoprivrede i šumarstva i drugih djelatnosti koje se s obzirom na svoju namjenu mogu planirati izvan građevinskih područja, sukladno Zakonu o prostornom uređenju.

Prijedlozi, primjedbe i mišljenja – Javna rasprava za Stratešku studiju i Prijedlog Plana KLASA: 350-02/18-01/2					Mišljenje, prijedlozi, primjedbe	Odgovor	Obrazloženje
52.	13.07.2022.	16- 22- 321	<a href="#">Obnovljivi izvori energije Hrvatske</a>	1	preciznije definirati pojam šuma i poljoprivrednog zemljišta kako bi bilo usklađeno s postojećim prostorno planskim odredbama i zakonodavstvom iz sektora Ministarstva poljoprivrede te izmjeniti tekst odredbe u članku 62. u sljedećem obliku "izvan građevinskih područja, infrastrukturnih koridora, šuma posebne namjene i poljoprivrednog zemljišta kategorije P1 i P2"	<b>Djelomično se prihvaća</b>	Odredba korigirana na sljedeći način: Izvan građevinskih područja , infrastrukturnih koridora, šuma posebne namjene, visokih šuma, te osobito vrijednog poljoprivrednog zemljišta (P1), vrijednog obradivog zemljišta (P2), melioriranog poljoprivrednog zemljišta i površina pod višegodišnjim nasadima koji su dio tradicijskog identiteta agrikulturnog krajolika.

Prijedlozi, primjedbe i mišljenja – Javna rasprava za Stratešku studiju i Prijedlog Plana KLASA: 350-02/18-01/2					Mišljenje, prijedlozi, primjedbe	Odgovor	Obrazloženje
	13.07.2022.	16- 22- 321	Obnovljivi izvori energije Hrvatske	2	brisati tekst u članku 62. "izvan zona izloženih vizurama vrijednog krajolika, te s mora i glavnih prometnica" sukladno priloženom obrazloženju	<b>Ne prihvaća se</b>	Ograničenje koje se odnosi na vizuru s mora i vrijednog krajolika je potrebno zadržati zbog velike estetske vrijednosti obale i vrijednih krajolika a odredba je u skladu sa smjericama Ministarstva koje kažu da "Vjetroelektrane i ostali pogoni za korištenje energije vjetra koji se planiraju u obalnom dijelu ne smiju biti vidljivi s obale i okolnog akvatorija, zbog velike estetske vrijednosti obale"

Prijedlozi, primjedbe i mišljenja – Javna rasprava za Stratešku studiju i Prijedlog Plana KLASA: 350-02/18-01/2					Mišljenje, prijedlozi, primjedbe	Odgovor	Obrazloženje
	13.07.2022.	16-22-321	Obnovljivi izvori energije Hrvatske	3	brisati tekst u članku 62. "voditi računa u odabiru veličine i bjege lopatica i stupa o mogućoj vizualnoj degradaciji prostora" sukladno priloženom obrazloženju	<b>Djelomično se prihvaća</b>	Smjernica djelomično korigirana uvažavajući komentar.
	13.07.2022.	16-22-321	Obnovljivi izvori energije Hrvatske	4	korigirati tekst u članku 62. "izraditi za karakteristične lokacije kompjutorske vizualizacije radi ocjene utjecaja vjetroagregata na fizionomiju krajobraza" sukladno prijedlogu	<b>Ne prihvaća se</b>	Odredbom se propisuje izrada analize vizualnog utjecaja na okolni krajolik u fazi planiranja zahvata u cilju sagledavanja utjecaja na druge antropogene atkivnosti u prostoru, zaštite vizura i krajolika, a ne isključivo u postupku procjene utjecaja na okoliš.

Prijedlozi, primjedbe i mišljenja – Javna rasprava za Stratešku studiju i Prijedlog Plana KLASA: 350-02/18-01/2					Mišljenje, prijedlozi, primjedbe	Odgovor	Obrazloženje
	13.07.2022.	16-22-321	Obnovljivi izvori energije Hrvatske	5	korigirati tekst u članku 62. "prije planiranja lokacija za smještaj vjetroagregata provede „in situ istraživanje kojim će se utvrditi rasprostranjenost i način korištenja područja od strane velikih zvijeri i ugrožene ornitofaune i šišmiša te u skladu s rezultatima istraživanja smještaj vjetroagregata planirati na način da se izbjegne značajni utjecaji na velike zvijeri, ornitofaunu i šišmiše" sukladno prijedlogu	<b>Djelomično se prihvaća</b>	Komentar se djelomično prihvaća. Za one projekte za koje je utvrđen rizik negativnog utjecaja na ciljeve očuvanja na strateškoj razini su propisane adekvatne mjere ublažavanja za svaki projekt pojedinačno ili su isti predloženi za isključivanje iz ID Plana. Mjera koja se odnosi na opću zaštitu bioraznolikosti sada glasi: U daljnjim fazama razvoja projekata vjetroelektrana nužno je planirati izgradnju objekata i pripadajuće infrastrukture, pogotovo cesta i vjetroagregata, na način da se ne ugrožavaju strogo zaštićene i ugrožene vrste koje obitavaju na području izgradnje, s naglaskom na velike zvijeri, šišmiše i ptice.
	13.07.2022.	16-22-321	Obnovljivi izvori energije Hrvatske	6	korigirati tekst u članku 62. "sukladno mogućnostima konfiguracije terena i koncepcije vjetroelektrane, dozvoli u okviru postojeće vjetroelektrane (vjetroparka) planiranje solarnih elektrana uz poštivanje uvjeta iz članka 62.a i ostalih pogona za korištenje sunčeve energije" na način da se unutar prostora za vjetroelektrane može izgraditi solarna elektrana prije realizacije vjetroelektrane	<b>Ne prihvaća se</b>	Prostori za vjetroelektrane su prioritetno namijenjeni izgradnji vjetroelektrana, te je dozvoljeno da se nakon realizacije vjetroelektrane i ostalih pogona za korištenje energije vjetra, može realizirati izgraditi solarna elektrana unutar područja za vjetroelektrane ukoliko za to postoje prostorni, tehnički i zakonski uvjeti. Uvjet je u skladu sa smjernicama stručne podloge "Analiza prostornih kapaciteta i uvjeta za korištenje potencijala obnovljivih izvora energije u Republici Hrvatskoj", Ministarstva prostornog uređenja, graditeljstva i državne imovine.



Prijedlozi, primjedbe i mišljenja – Javna rasprava za Stratešku studiju i Prijedlog Plana KLASA: 350-02/18-01/2					Mišljenje, prijedlozi, primjedbe	Odgovor	Obrazloženje
	13.07.2022.	16-22-321	Obnovljivi izvori energije Hrvatske	7	brisati tekst u članku 62a "solarne elektrane nije dozvoljeno graditi na površinama pokrivenim šumom "	<b>Djelomično se prihvaća</b>	Sukladno navedenom komentaru predlaže se sljedeća formulaciju: "Solarne elektrane nije dozvoljeno graditi na površinama pokrivenim visokim šumama, niskim šumama i šumskim kulturama, već ih je moguće realizirati na degradiranim šumama (makija, garig, šikara, šibljak). "
	13.07.2022.	16-22-321	Obnovljivi izvori energije Hrvatske	8	korigirati tekst u članku 62.a "solarne elektrane koje se planiraju na otocima i u priobalnom dijelu ne smiju biti vidljive s obalnog pojasa i s mora dodatno definiraju" sukladno priloženom obrazloženju	<b>Ne prihvaća se</b>	Na otocima i priobalnom dijelu nije zabranjeno planirati solarne elektrane, ali smatramo da je zbog velike estetske vrijednosti obale istu potrebno zaštititi i sačuvati. Moguće je planirati solarne elektrane uz primjenu krajobraznih i prostornih rješenja a da ne bude vidljiva sa obalnog pojasa i s mora. Ministarstvo graditeljstva, prostornog uređenja i državne imovine objavilo je stručnu podlogu pod nazivom: "Analiza prostornih kapaciteta i uvjeta za korištenje potencijala OIE u RH." Stručnom podlogom su dane i smjernice za planiranje solarnih postrojenja kojima se naglašava potreba zaštite i očuvanje obale zbog njene visoke estetske vrijednosti . Ova smjernica u skladu je i sa Strategijom prostornog razvoja u kojoj se naglašava važnost očuvanja obalnog krajolika.

Prijedlozi, primjedbe i mišljenja – Javna rasprava za Stratešku studiju i Prijedlog Plana KLASA: 350-02/18-01/2					Mišljenje, prijedlozi, primjedbe	Odgovor	Obrazloženje
	13.07.2022.	16-22-321	Obnovljivi izvori energije Hrvatske	9	izmijeniti odrebe čl. 62a) na način da se usklade sa terminologijom propisa iz zaštite okoliša	<b>Ne prihvaća se</b>	Odredbe se odnose na izradu stručnih analiza za uvrštenje lokacija za izgradnju solarnih elektrana u prostorne planove općine i gradova, sagledavanjem osjetljivosti i pogodnosti pojedinih lokacija za planirani zahvat. Prijedlogom PPŽŽ-a je propisana izrada studije "Studija mogućnosti korištenja prostora za izgradnju elektrana koje koriste obnovljive izvore energije" za uvrštenje lokacija za planiranje elektrana OIE u PPŽŽ, te će se po izradi iste moći revidirati ova odredba u Planu.
	13.07.2022.	16-22-321	Obnovljivi izvori energije Hrvatske	10	korigirati tekst u članku 62a. "Prilikom projektiranja i izgradnje područja za solarne elektrane uzeti u obzir nužnu udaljenost od speleoloških objekata od 200 metara." sukladno prijedlogu	<b>Djelomično se prihvaća</b>	Primjedba se djelomično prihvaća te revidirana mjera sada glasi: „Prilikom projektiranja i izgradnje područja za solarne elektrane, osigurati udaljenost od speleoloških objekata dovoljnu da nije ugrožen pristup, statika unutar i u okruženju speleološkog objekta, stanišni uvjeti i korištenje životnog prostora za floru i faunu, kao i sigurnost ljudi u blizini objekta. ”
	13.07.2022.	16-22-321	Obnovljivi izvori energije Hrvatske	11	korigirati tekst u članku 62a. "sustav solarnih elektrana ne planira na međusobnoj udaljenosti od minimalno 1km te istoj udaljenosti od postavljenih vjetroagregata kako bi se u najvećoj mogućoj mjeri očuvali migracijski koridori velikih sisavaca" sukladno prijedlogu	<b>Djelomično se prihvaća</b>	Primjedba se djelomično prihvaća te revidirana mjera sada glasi: „U zonama rasprostranjenosti velikih zvijeri, sukladno stručnim podlogama, sustav sunčanih elektrana planirati na dovoljnoj udaljenosti od postavljenih vjetroagregata kako bi se osiguralo očuvanje migracijskih koridora velikih zvijeri (osim u slučaju postavljanja fotonaponskih panela unutar zona vjetroelektrana). ”
	13.07.2022.	16-22-321	Obnovljivi izvori energije Hrvatske	12	korigirati tekst u članku 62a. "osigurati razmak između redova solarnih panela (kraj jednog reda i početak drugog reda) na minimalnoj udaljenosti od 3.5	<b>Prihvaća se</b>	

Prijedlozi, primjedbe i mišljenja – Javna rasprava za Stratešku studiju i Prijedlog Plana KLASA: 350-02/18-01/2					Mišljenje, prijedlozi, primjedbe	Odgovor	Obrazloženje
					metra 5 ciljem očuvanja vegetacije u najvećoj mogućoj mjeri. " sukladno prijedlogu		
	13.07.2022.	16-22-321	Obnovljivi izvori energije Hrvatske	13	korigirati tekst u članku 62a. "Koristiti fotonaponske module sa što nižim stupnjem odbijeska. odnosno postaviti kristalični silicij ili tankoslojni „thinfilm“, polykristal ili monokristal tehnologiju koji sadrže i antirefleksivni sloj čime se smanjuje utjecaj reflektirajuće površine. " sukladno prijedlogu	<b>Prihvaća se</b>	
	13.07.2022.	16-22-321	Obnovljivi izvori energije Hrvatske	14	korigirati tekst u članku 62a. "održavanje podstojne vegetacije da se provode biološkim ili mehaničkim metodama. Kemijske metode zbog zaštite krškog podzemlja (vode i biodiverzitet) nisu dozvoljene" sukladno prijedlogu	<b>Djelomično se prihvaća</b>	Primjedba se djelomično prihvaća te mjera sada glasi: "Održavanje podstojne vegetacije provoditi biološkim ili mehaničkim metodama, bez korištenja kemijskih metoda. "
	13.07.2022.	16-22-321	Obnovljivi izvori energije Hrvatske	15	korigirati tekst u članku 62a. "spriječiti eroziju u podnožju solarnih elektrana sadnjom niske vegetacije koja se odražava (ispašom). Solarne panele ne tretirati agresivnim kemikalijama te da se okoliš ne održava pomoću herbicida." sukladno prijedlogu	<b>Djelomično se prihvaća</b>	Primjedba se djelomično prihvaća te mjera sada glasi: "Spriječiti eroziju u podnožju sunčanih elektrana sadnjom niske vegetacije koja se održava mehaničkim i biološkim metodama. Solarne panele ne tretirati agresivnim kemikalijama. "

Prijedlozi, primjedbe i mišljenja – Javna rasprava za Stratešku studiju i Prijedlog Plana KLASA: 350-02/18-01/2					Mišljenje, prijedlozi, primjedbe	Odgovor	Obrazloženje
	13.07.2022.	16-22-321	Obnovljivi izvori energije Hrvatske	16	korigirati tekst u članku 62a solarni paneli moraju imati antirefleksirajuću prevlaku kako bi se smanjilo odbijanje svjetlosti od panela. tako da postoji vrlo utjecaj bljeska ili odsjaja s panela. Ovisno o lokaciji područja za solarne elektrane, provesti analizu odsjaja pomoću Alata za analizu opasnosti od sunčevog odsjaja (SGHAT Solar Glare Hazard Analysis Tool) da bi se utvrdilo vrijeme trajanje pojave odsjaja na pojedinim segmentima prometnica" sukladno prijedlogu	<b>Djelomično se prihvaća</b>	Navedena mjera je obrisana jer je potencijalni negativni utjecaj ublažen prethodno propisanom mjerom: "U postupku razvoja projekta solarne elektrane prioritet stavljati na odabir najbolje dostupne tehnologije izvedbe fotonaponskih modula koja omogućuje što niži stupanj odbijeska. "
	13.07.2022.	16-22-321	Obnovljivi izvori energije Hrvatske	17	korigirati tekst u članku 62a vezano za uvjet ograđivanja solarnih elektrana prema prijedlogu	<b>Djelomično se prihvaća</b>	Primjedba se djelomično uvažava te propisana mjera sada glasi: "Ukoliko se u daljnjim fazama razvoja projekta solarne elektrane uoči konflikt sa migratornim koridorima ciljnih vrsta na području zahvata, razraditi tehničko rješenje ograđivanja solarne elektrane kako bi se osigurao koridor za migraciju ciljnih vrsta. Ograda ne smije biti niža od 15 cm od tla kako bi se omogućio nesmetan prolaz malim životinjama."
	13.07.2022.	16-22-321	Obnovljivi izvori energije Hrvatske	18	korigirati tekst u članku 62a "u sustavu solarnih elektrana, smještenih u području ekološke mreže koristiti tehnologiju koja ne rezultira trajnim zasjenjenjem vegetacije ispod solarnih panela, tj. koristiti tehnologiju koja omogućuje adekvatnu količinu osvjetljenosti vegetacije sunčevom energijom ispod solarnog panela u	<b>Djelomično se prihvaća</b>	Navedena mjera je obrisana jer je potencijalni negativni utjecaj ublažen prethodno propisanom mjerom: "Kroz razradu tehničkog rješenja i primjenom najbolje dostupne tehnologije osigurati očuvanje vegetacije ispod i između redova solarnih panela unutar obuhvata zahvata elektrane "

PRIJEDLOG VIII. IZMJENA I DOPUNA PROSTORNOG PLANA ZADARSKE ŽUPANIJE  
IZVJEŠĆE O JAVNOJ RASPRAVI

Prijedlozi, primjedbe i mišljenja – Javna rasprava za Stratešku studiju i Prijedlog Plana KLASA: 350-02/18-01/2					Mišljenje, prijedlozi, primjedbe	Odgovor	Obrazloženje
					jednom dijelu dana, s ciljem daljnjeg razvoja vegetacije" sukladno prijedlogu		
	13.07.2022.	16-22-321	Obnovljivi izvori energije Hrvatske	19	ponoviti javnu raspravu	<b>Ne prihvaća se</b>	Zakonom o prostornom uređenju propisana je obaveza i postupak ponavljanja javne rasprave.

Prijedlozi, primjedbe i mišljenja – Javna rasprava za Stratešku studiju i Prijedlog Plana KLASA: 350-02/18-01/2					Mišljenje, prijedlozi, primjedbe	Odgovor	Obrazloženje
53.	13.07.2022.	16- 22- 322	<a href="#">Klub vijećnika</a> <a href="#">HSLS-a</a> i <a href="#">MOST-a</a>	1	Strateškom studijom procijeniti utjecaj planirane HE Zrmanja i HE Žegar na okoliš i prirodu ili ih brisati iz Plana	<b>Ne prihvaća se</b>	Strateška studija je izrađena sukladno definiranom projektnom zadatku koji nije uključivao predmetne lokacije, odnosno analizu isključivanja HE Zrmanja i Žegar iz PP. Prilikom pojedinačne procjene utjecaja na okoliš i prirodu nije utvrđen negativan utjecaj ID Plana unutar ove prostorno-planske kategorije nego se očekuje smanjen potencijalno negativan utjecaj zbog brisanja jednog istražnog polja. S obzirom na to da ostala istražna područja iz Važećeg Plana kao i planirane hidroelektrane nisu predmet ID Plana za njih se nije provodila pojedinačna procjena utjecaja. No, isto tako, hidroelektrane nisu isticane u kumulativnoj procjeni budući da s elementima ID Plana nemaju kumulativan utjecaj na iste ciljeve očuvanja, odnosno generiraju utjecaj na ciljeve očuvanja vezane za vodna tijela dok to nije slučaj sa elementima ID Plana ili se, kao u slučaju akumulacija i retencija (iz ID Plana), ne radi o istom području ekološke mreže.

Prijedlozi, primjedbe i mišljenja – Javna rasprava za Stratešku studiju i Prijedlog Plana KLASA: 350-02/18-01/2					Mišljenje, prijedlozi, primjedbe	Odgovor	Obrazloženje
	13.07.2022.	16-22-322	<a href="#">Klub vijećnika HSLS-a i MOST-a</a>	2	Strateškom studijom procijeniti utjecaj planiranja malih hidroelektrana na vodotocima županije ili ih brisati iz Plana	<b>Ne prihvaća se</b>	Strateška studija je izrađena sukladno definiranom projektnom zadatku koji nije uključivao predmetne lokacije, odnosno analizu isključivanja HE Zrmanja i Žegar iz PP. Prilikom pojedinačne procjene utjecaja na okoliš i prirodu nije utvrđen negativan utjecaj ID Plana unutar ove prostorno-planske kategorije nego se očekuje smanjen potencijalno negativan utjecaj zbog brisanja jednog istražnog polja. S obzirom na to da ostala istražna područja iz Važećeg Plana kao i planirane hidroelektrane nisu predmet ID Plana za njih se nije provodila pojedinačna procjena utjecaja. No, isto tako, hidroelektrane nisu ističane u kumulativnoj procjeni budući da s elementima ID Plana nemaju kumulativan utjecaj na iste ciljeve očuvanja, odnosno generiraju utjecaj na ciljeve očuvanja vezane za vodna tijela dok to nije slučaj sa elementima ID Plana ili se, kao u slučaju akumulacija i retencija (iz ID Plana), ne radi o istom području ekološke mreže.
54.	13.07.2022.	16-22-323	<a href="#">ACI d.d.</a>	1	omogućiti formiranje ugostiteljsko turističke zone T2 i T3 uz ACI marinu Šimuni, ukupne površine 15000m2	<b>Ne prihvaća se</b>	Prihvatanje ovog prijedloga/primjedbe zahtijeva dodatnu procjenu u strateškoj studiji, ponovni rad Povjerenstva za Stratešku studiju uz ishođenje mišljenja Zavoda za zaštitu okoliša i prirode te ponavljanje javne rasprave. (*dodatno obrazloženje)

Prijedlozi, primjedbe i mišljenja – Javna rasprava za Stratešku studiju i Prijedlog Plana KLASA: 350-02/18-01/2					Mišljenje, prijedlozi, primjedbe	Odgovor	Obrazloženje
	13.07.2022.	16-22-323	<a href="#">ACI d.d.</a>	2	izmijeniti navod "lokalni značaj" u "državni značaj" u tablici iz članka 19a	<b>Ne prihvaća se</b>	Luka nautičkog turizma Šimuni je državnog značaja što je navedeno u poglavlju 2.1. Građevine od važnosti za Državu. Predmetna tablica u članku 19. ne označava značaj Luke nautičkog turizma nego mogućnost planiranja VIŠE luka na predmetnoj lokaciji (lučkom prostoru). U okviru te lokacije (lučkog prostora) uz LNT moguće realizirati i LOJP lokalnog značaja, a naveden je ukupan kapacitet svih luka u tom lučkom prostoru.
	13.07.2022.	16-22-323	<a href="#">ACI d.d.</a>	3	redefinirati odredbu članka 19. " prostorni obuhvati luka posebne namjene moraju biti usklađeni s postojećim volumenima unutar matičnih naselja"	<b>Ne prihvaća se</b>	Predmetna odredba određuje da prostorni obuhvati luka moraju biti usklađeni sa osobitostima matičnog naselja vrjednjujući utjecaj na vizure, krajolik i lokalnu zajednicu , te da isti trebaju biti usklađeni sa komunalnom i drugom infrastrukturom.
	13.07.2022.	16-22-323	<a href="#">ACI d.d.</a>	4	u članku 19.c ukinuti obavezu izrade UPU-a za prostorno i funkcionalno rješenje luke nautičkog turizma. Članak 19.c redefinirati na sljedeći način: definiranje obuhvata marine, te uvjeta gradnje i uređenja odrediti na razini PPUO/G bez obveze izrade UPUa	<b>Ne prihvaća se</b>	Članak 79 stavak 1. Zakona o prostornom uređenju odredio je područja za koja je obavezno donošenje UPU-a, te time nije ukinuo mogućnost da se prostornim planovima dodatno odrede područja za koja je potrebna izrada UPU-a. Nadalje člankom 49.a Zakona detaljnije je navedeno kojim planovima se planira morskog područje. Smatramo da je zbog velike vrijednosti obale te svih propisanih uvjeta u člancima 49 koji se odnose na planiranje u morskome području neophodna izrada UPU-a prilikom planiranja LNT.



Prijedlozi, primjedbe i mišljenja – Javna rasprava za Stratešku studiju i Prijedlog Plana KLASA: 350-02/18-01/2					Mišljenje, prijedlozi, primjedbe	Odgovor	Obrazloženje
	13.07.2022.	16-22-323	<a href="#">ACI d.d.</a>	5	u članku 19.c povećati maksimalnu dozvoljenu građevnu (bruto) površinu svih zgrada sa 15% površine kopnenog dijela luke na 20% površine kopnenog dijela luke	<b>Ne prihvaća se</b>	Predmetna odredba je određena temeljem analize postojećih luka nautičkog turizma. Svjesni važnosti i uloge razvoja nautičkog turizma u RH, mišljenja smo da je potrebno izraditi studiju u kojoj bi se odredili vršni kapaciteti, izradila analiza s procjenom mogućih lokacija i njihovih maritimnih karakteristika, odredila stvarna mogućnost za realizaciju luke. Prijedlogom plana propisana je obaveza izrade Studije vrednovanja nautičkih potencijala Zadarske županije te će se tek po izradi iste moći odrediti novi opći i posebni uvjeta za planiranje luka nautičkog turizma.
	13.07.2022.	16-22-323	<a href="#">ACI d.d.</a>	6	dozvoliti izgradnju luka nautičkog turizma u kontaktu s jezgrom naselja	<b>Ne prihvaća se</b>	U odredbi je naveden i razlog zbog kojeg je propisano da se luke nautičkog turizma ne planiraju u kontaktu s jezgrom naselja : radi generiranja kolnog prometa, prohodnosti obalnog prostora i očuvanja autentičnosti vizura .Velike promjene u obalnim području u RH, izazavane planiranjem i gradnjom između ostalog i luka nautičkog turizma često dodvode do narušavanja krajoličnih vrijednosti, te se ovom odredbom pretpostavlja očuvanje odnosa između jezgri naselja i njegova okruženja , te funkcionalnih i vizualnih vrijednosti tog odnosa.

Prijedlozi, primjedbe i mišljenja – Javna rasprava za Stratešku studiju i Prijedlog Plana KLASA: 350-02/18-01/2					Mišljenje, prijedlozi, primjedbe	Odgovor	Obrazloženje
55.	13.07.2022.	16- 22- 324	<a href="#">Ekološka udruga Zrmanja</a>	1	Strateškom studijom procijeniti utjecaj planirane HE Zrmanja i HE Žegar na okoliš i prirodu ili ih brisati iz Plana	<b>Ne prihvaća se</b>	Strateška studija je izrađena sukladno definiranom projektnom zadatku koji nije uključivao predmetne lokacije, odnosno analizu isključivanja HE Zrmanja i Žegar iz PP. Prilikom pojedinačne procjene utjecaja na okoliš i prirodu nije utvrđen negativan utjecaj ID Plana unutar ove prostorno-planske kategorije nego se očekuje smanjen potencijalno negativan utjecaj zbog brisanja jednog istražnog polja. S obzirom na to da ostala istražna područja iz Važećeg Plana kao i planirane hidroelektrane nisu predmet ID Plana za njih se nije provodila pojedinačna procjena utjecaja jer Strateškom studijom i Glavnom ocjenom nismo u mogućnosti djelovati na elemente Važećeg Plana (npr., brisanje i korigiranje zona). No, isto tako, hidroelektrane nisu isticane u kumulativnoj procjeni budući da s elementima ID Plana nemaju kumulativan utjecaj na iste ciljeve očuvanja, odnosno generiraju utjecaj na ciljeve očuvanja vezane za vodna tijela dok to nije slučaj sa elementima ID Plana ili se, kao u slučaju akumulacija i retencija (iz ID Plana), ne radi o istom području ekološke mreže.

Prijedlozi, primjedbe i mišljenja – Javna rasprava za Stratešku studiju i Prijedlog Plana KLASA: 350-02/18-01/2					Mišljenje, prijedlozi, primjedbe	Odgovor	Obrazloženje
	13.07.2022.	16- 22- 324	<a href="#">Ekološka udruga Zrmanja</a>	2	Strateškom studijom procjeniti utjecaj planiranja malih hidroelektrana na vodotocima županije ili ih brisati iz Plana	<b>Ne prihvaća se</b>	Strateška studija je izrađena sukladno definiranom projektnom zadatku koji nije uključivao predmetne lokacije, odnosno analizu isključivanja HE Zrmanja i Žegar iz PP. Prilikom pojedinačne procjene utjecaja na okoliš i prirodu nije utvrđen negativan utjecaj ID Plana unutar ove prostorno-planske kategorije nego se očekuje smanjen potencijalno negativan utjecaj zbog brisanja jednog istražnog polja. S obzirom na to da ostala istražna područja iz Važećeg Plana kao i planirane hidroelektrane nisu predmet ID Plana za njih se nije provodila pojedinačna procjena utjecaja. No, isto tako, hidroelektrane nisu isticane u kumulativnoj procjeni budući da s elementima ID Plana nemaju kumulativan utjecaj na iste ciljeve očuvanja, odnosno generiraju utjecaj na ciljeve očuvanja vezane za vodna tijela dok to nije slučaj sa elementima ID Plana ili se, kao u slučaju akumulacija i retencija (iz ID Plana), ne radi o istom području ekološke mreže.

Prijedlozi, primjedbe i mišljenja – Javna rasprava za Stratešku studiju i Prijedlog Plana KLASA: 350-02/18-01/2					Mišljenje, prijedlozi, primjedbe	Odgovor	Obrazloženje
56.	13.07.2022.	16- 22- 325	<a href="#">Klub vijećnika MOST-a</a>	1	Strateškom studijom procjeniti utjecaj planirane HE Zrmanja i HE Žegar na okoliš i prirodu ili ih brisati iz Plana	<b>Ne prihvaća se</b>	Strateška studija je izrađena sukladno definiranom projektnom zadatku koji nije uključivao predmetne lokacije, odnosno analizu isključivanja HE Zrmanja i Žegar iz PP. Prilikom pojedinačne procjene utjecaja na okoliš i prirodu nije utvrđen negativan utjecaj ID Plana unutar ove prostorno-planske kategorije nego se očekuje smanjen potencijalno negativan utjecaj zbog brisanja jednog istražnog polja. S obzirom na to da ostala istražna područja iz Važećeg Plana kao i planirane hidroelektrane nisu predmet ID Plana za njih se nije provodila pojedinačna procjena utjecaja. No, isto tako, hidroelektrane nisu isticane u kumulativnoj procjeni budući da s elementima ID Plana nemaju kumulativan utjecaj na iste ciljeve očuvanja, odnosno generiraju utjecaj na ciljeve očuvanja vezane za vodna tijela dok to nije slučaj sa elementima ID Plana ili se, kao u slučaju akumulacija i retencija (iz ID Plana), ne radi o istom području ekološke mreže.

Prijedlozi, primjedbe i mišljenja – Javna rasprava za Stratešku studiju i Prijedlog Plana KLASA: 350-02/18-01/2					Mišljenje, prijedlozi, primjedbe	Odgovor	Obrazloženje
	13.07.2022.	16- 22- 325	<a href="#">Klub vijećnika MOST-a</a>	2	Strateškom studijom procijeniti utjecaj planiranja malih hidroelektrana na vodotocima županije ili ih brisati iz Plana	<b>Ne prihvaća se</b>	Strateška studija je izrađena sukladno definiranom projektnom zadatku koji nije uključivao predmetne lokacije, odnosno analizu isključivanja HE Zrmanja i Žegar iz PP. Prilikom pojedinačne procjene utjecaja na okoliš i prirodu nije utvrđen negativan utjecaj ID Plana unutar ove prostorno-planske kategorije nego se očekuje smanjen potencijalno negativan utjecaj zbog brisanja jednog istražnog polja. S obzirom na to da ostala istražna područja iz Važećeg Plana kao i planirane hidroelektrane nisu predmet ID Plana za njih se nije provodila pojedinačna procjena utjecaja. No, isto tako, hidroelektrane nisu isticane u kumulativnoj procjeni budući da s elementima ID Plana nemaju kumulativan utjecaj na iste ciljeve očuvanja, odnosno generiraju utjecaj na ciljeve očuvanja vezane za vodna tijela dok to nije slučaj sa elementima ID Plana ili se, kao u slučaju akumulacija i retencija (iz ID Plana), ne radi o istom području ekološke mreže.
57.	13.07.2022.	16- 22- 326	<a href="#">NOA GRUPA</a>	1	planirano izdvojeno građevinsko područje sportsko — rekreacijske namjene Katarelac prenamijeniti u ugostiteljsko turističku namjenu — kamp (T3) te u obalnom pojasu uz navedenu zonu omogućiti formiranje uređene plaže sa sportsko - rekreacijskim sadržajima i centrom za vodene sportove	<b>Ne prihvaća se</b>	Za predmetno izdvojeno građevinsko područje sportsko rekreacijske namjene na snazi je UPU sportsko-rekreacijske zone "Katarelac" (R5 i R7); "Službeni glasnik Zadarske županije", broj 8/13. Prijedlogom PPZZ-a na predmetnoj lokaciji je planirano izdvojeno građevinsko područje sportsko rekreacijske namjene kao i u Prostornom planu Općine Kolan.

Prijedlozi, primjedbe i mišljenja – Javna rasprava za Stratešku studiju i Prijedlog Plana KLASA: 350-02/18-01/2					Mišljenje, prijedlozi, primjedbe	Odgovor	Obrazloženje
	13.07.2022.	16-22-326	NOA GRUPA	2	planirati izdvojeno građevinsko područje ugostiteljsko turističke namjene Katarelac 1 i Katarelac 2 prema zahtjevu	<b>Ne prihvaća se</b>	Strateška studija je analizirala utjecaja na okoliš onih zahtjeva koji se bili predmet Izmjena i dopuna Prostornog plana, te sukladno tome utvrdila potencijalno značajno negativne utjecaje. Za one prijedloge za koje je utvrđen značajno negativn utjecaj (pojedinačan ili kumulativan) su propisane mjere ublažavanja kako bi se taj utjecaj sveo na prihvatljivu razinu ili su predložene za brisanje iz prijedloga ID PP. Studija je uzela u obzir zakonodavni okvir koji je na snazi i vodeći se načelima zaštite okoliša i prirode istaknula one lokacije u prostoru koji su već sada valorizirane kao značajne za očuvanje, što uključuje i značajni krajobraz Zrće. Nadalje, uvidom u satelitske snimke utvrđeno je da je predmetno područje unutar značajnog krajobraza na kojem su planirane predmetne UZ i SR zone zadržalo prirodna obilježja prostora, sa minimalnim antropogenim utjecajem. Uvidom u dokumentaciju koja je dostavljena u fazi javne rasprave a koja uključuje stručnu podlogu za prestanak zaštite značajnog krajobraza Zrće koju je izradilo Ministarstvo zaštite okoliša i energetike 2019. godine, vidljivo je da postoji intencija da se ukine status zaštite, ali isto tako u periodu od 3 godine to nije učinjeno. Činjenica je da taj status zaštite je još uvijek aktivan i sukladno tome prostor se valorizira kao značajni krajobraz odnosno zaštićeno područje prirode.
	13.07.2022.	16-22-326	NOA GRUPA	3	ukinuti status djelomične uzurpacije morske obale na području uređene plaže Katarelac uzevši u obzir činjenicu da su radovi na uređenju plaže kao i igradnja plažnih objekata u skladu s važećim UPU-om Katarelac.	<b>Prihvaća se</b>	

Prijedlozi, primjedbe i mišljenja – Javna rasprava za Stratešku studiju i Prijedlog Plana KLASA: 350-02/18-01/2					Mišljenje, prijedlozi, primjedbe	Odgovor	Obrazloženje
	13.07.2022.	16-22-326	NOA GRUPA	4	obrazložiti prirodne vrijednosti koje se štite u postojećem području Katarelac s obzirom na donešeni akt o prestanku vrijednosti područja u kategoriji značajnog krajobraza	<b>daje se obrazloženje</b>	Značajni krajobraz Zrće nalazi se na području dvije jedinice regionalne samouprave (Ličko-senjske i Zadarske županije) te je temeljem Zakona o zaštiti prirode (NN 80/13, 15/18, 14/19, 127/19), nakon što obje Županije pokrenu postupak (zajednički prijedlog), tijelo nadležno za donošenje akta o prestanku zaštite Vlada Republike Hrvatske. Obzirom da nadležno tijelo nije donijela akt o prestanku zaštite značajnog krajobraza Zrće ne može se smatrati da je prestala zaštita značajnog krajobraza Zrće. Prostornim planom ne određuje/ukida se kategorija zaštićenih područja temeljem Zakona o zaštiti prirode.
	13.07.2022.	16-22-326	NOA GRUPA	5	obrazložiti mjere zaštite kod planiranja zone Mlinica, Poveljana i zašto isti nisu primjenjeni na zonu Katarelac	<b>daje se obrazloženje</b>	UT zona Mlinica se nalazi izvan obuhvata zaštićenog područja dok se UT zona Katerlac 1 i 2 i SR zona Katarelac nalaze unutar zaštićenog područja na nacionalnoj razini. Shodno navedenom kriterij je različit.

Prijedlozi, primjedbe i mišljenja – Javna rasprava za Stratešku studiju i Prijedlog Plana KLASA: 350-02/18-01/2					Mišljenje, prijedlozi, primjedbe	Odgovor	Obrazloženje
	13.07.2022.	16- 22- 326	NOA GRUPA	6	daje se primjedba na planiranje sportsko rekreacijske zone i turističkih zona na lokaciji Mišnjak, Općina Kolan budući da isto nije u skladu s člankom 43. stavkom 6 Zakona o prostornom uređenju	<b>daje se obrazloženje</b>	Sukladno odredbama Zakona o prostornom uređenju, Odluka o izradi prostornog plana sadrži pravnu osnovu za izradu i donošenje prostornog plana, razloge donošenja plana, obuhvat prostornog plana, ciljeve i programska polazišta prostornog plana. Ako je izdvojeno građevinsko područje izvan naselja planirano prije stupanja na snagu Zakona o prostornom uređenju 1. siječnja 2014. godine., a prema odluci o izradi izmjena i dopuna prostornog plana koje su donesene nakon 1. siječnja 2014.god., predmetno izdvojeno građevinsko područje izvan naselja predmet izmjena i dopuna odnosno, ukoliko sadržaj i ciljevi iz odluke o izradi imaju za posljedicu preispitivanje i određivanje tih građevinskih područja kao novih građevinskih područja, može se smatrati da je isto građevinsko područje određeno danom donošenja tih izmjena i dopuna, prema tumačenju Ministarstva.



Prijedlozi, primjedbe i mišljenja – Javna rasprava za Stratešku studiju i Prijedlog Plana KLASA: 350-02/18-01/2					Mišljenje, prijedlozi, primjedbe	Odgovor	Obrazloženje
	13.07.2022.	16-22-326	NOA GRUPA	7	iz Prijedloga PPZŽ-a izbaciti sve tvrdnje vezane za lokaciju Katarelac a koje nemaju uporište u važećim zakonima , pravilima struke te stvarnom stanju u prostoru te omogućiti razvoj svjetski poznate turističke lokacije	<b>daje se obrazloženje</b>	Strateška studija je uzela u obzir zakonodavni okvir koji je na snazi i vodeći se načelima zaštite okoliša i prirode istaknula one lokacije u prostoru koji su već sada valorizirani kao značajni za očuvanje, što uključuje i značajni krajobraz Zrće. Nadalje, uvidom u satelitske snimke utvrđeno je da je predmetno područje unutar značajnog krajobraza na kojem su planirane predmetne UZ i SR zone zadržalo prirodna obilježja prostora, sa minimalnim antropogenim utjecajem. Uvidom u dokumentaciju koja je dostavljena u fazi javne rasprave a koja uključuje stručnu podlogu za prestanak zaštite značajnog krajobraza Zrće koju je izradilo Ministarstvo zaštite okoliša i energetike 2019. godine, vidljivo je da postoji intencija da se ukine status zaštite, ali isto tako u periodu od 3 godine to nije učinjeno. Činjenica je da taj status zaštite je još uvijek aktivan i sukladno tome prostor se valorizira kao značajni krajobraz odnosno zaštićeno područje prirode.
58.	13.07.2022.	15-22-327	<a href="#">Kazimir Zubović</a>	1	prenamijeniti k.č.br. 3549 k.o. Kolan iz R zone u T zonu	<b>Ne prihvaća se</b>	Prihvaćanje ovog prijedloga/primjedbe zahtijeva dodatnu procjenu u strateškoj studiji, ponovni rad Povjerenstva za Stratešku studiju uz ishođenje mišljenja Zavoda za zaštitu okoliša i prirode te ponavljanje javne rasprave. (*dodatno obrazloženje)

Prijedlozi, primjedbe i mišljenja – Javna rasprava za Stratešku studiju i Prijedlog Plana KLASA: 350-02/18-01/2					Mišljenje, prijedlozi, primjedbe	Odgovor	Obrazloženje
59.	13.07.2022.	16-22-328	<a href="#">NOA GRUPA (2)</a>	1	planirati izdvojeno građevinsko područje ugostiteljsko turističke namjene T3 na k.č.br. 2929/2, 2929/3 i 2811 k.o. Kolan	<b>Ne prihvaća se</b>	Prihvatanje ovog prijedloga/primjedbe zahtijeva dodatnu procjenu u strateškoj studiji, ponovni rad Povjerenstva za Stratešku studiju uz ishođenje mišljenja Zavoda za zaštitu okoliša i prirode te ponavljanje javne rasprave. (*dodatno obrazloženje)
60.	13.07.2022.	16-22-329	<a href="#">Maržić nekretnine</a>	1	planirati kanal sukladno projektu kojim se planira grad za 10000 stanovnika od čega 2000-2500 rezidencijalnih stambenih jedinica i više od 1000 vezova.	<b>Ne prihvaća se</b>	U prostoru ograničenja, prema Zakonu o prostornom uređenju, ne mogu se planirati građevine namijenjene za zahvate čija je posljedica fizička dioba otoka.
61.	13.07.2022.	16-22-330	<a href="#">Kamp Šimuni</a>	1	povećati površinu i kapacitet postojećeg izdvojenog građevinskog područje ugostiteljsko turističke namjene T3 kamp Šimuni na 28.8ha i 4200 kreveta.	<b>Djelomično se prihvaća</b>	Prijedlogom Izmjena i dopuna Prostornog plana Zadarske županije već je djelomično udovoljeno zahtjevu na način da površina postojeće zone iznosi 27ha, s maksimalnim kapacitetom od 3700 kreveta. Prihvatanje ovog prijedloga/primjedbe u cijelosti zahtijeva dodatnu procjenu u strateškoj studiji, ponovni rad Povjerenstva za Stratešku studiju uz ishođenje mišljenja Zavoda za zaštitu okoliša i prirode te ponavljanje javne rasprave. (*dodatno obrazloženje)

Prijedlozi, primjedbe i mišljenja – Javna rasprava za Stratešku studiju i Prijedlog Plana KLASA: 350-02/18-01/2					Mišljenje, prijedlozi, primjedbe	Odgovor	Obrazloženje
	13.07.2022.	16-22-330	Kamp Šimuni	2	uskладити приједлог плана с чланком 79. Закона о просторном уређењу	<b>Ne prihvaća se</b>	članak 79 stavak 1. Zakona odredio je za koja područja je Zakon odredio obvezu donošenja UPU-a te time nije ukinuo mogućnost da se prostornim planovima dodatno odrede područja za koja je potrebna izrada UPU-a. Mogućnost da se PPUO/G-om propišu uvjeti detaljnošću UPU-a često ne rezultira zadovoljavajućim prostornim rješenjima, te se detaljnijim planovima mogu ostvariti optimalna prostorna rješenja uz sagledavanje prostornih specifičnosti pojedine prostorne cjeline, u skladu s nacionalnim smjernicama za vrsnoću i kulturu građenja . Smatramo da je zbog velike atraktivnosti prostora i očuvanosti okoliša kao najvrijednijem turističkom potencijalu neophodna izrada UPU-a prilikom planiranja izdvojenih građevinskih područja ugostiteljsko tursitičke namjene .
	13.07.2022.	16-22-330	Kamp Šimuni	3	gradnju vodoopskrbnog sustava omogućiti direktnom provedbom Prostornog plana Županije	<b>Ne prihvaća se</b>	Trase vodova i lokacije građevina vodoopskrbnog sustava ucrtane u grafičkom dijelu PPŽ-a (u mjerilu 1:100000) usmjeravajućeg su značenja i dozvoljene su odgovarajuće prostorne prilagodbe koje će se odrediti PPUO/G-om, a koje ne odstupaju od koncepcije vodoopskrbnog rješenja.
	13.07.2022.	16-22-330	Kamp Šimuni	4	obalni pojas uz zonu kampa Šimuni (zona T3 — Suha Punta) kao i uz planiranu zonu Koprva — zapad označiti kao zonu kontrolirane izgradnje te da se utvrdi mogućnost uređenja obalnog pojasa — odnosno izgradnje uređene plaže	<b>Ne prihvaća se</b>	Za prikazane zone obalnog pojasa utvrđene su mjere zaštite i potrebne sanacije u odnosu na utvrđeno zatečeno stanje obalnog pojasa. Zona prirodne obale predstavlja prostor očuvanog prirodnog krajolika koji maksimalno treba sačuvati, te uređivati i samo iznimno graditi isključivo u skladu sa prostorno-planskom dokumentacijom.

Prijedlozi, primjedbe i mišljenja – Javna rasprava za Stratešku studiju i Prijedlog Plana KLASA: 350-02/18-01/2					Mišljenje, prijedlozi, primjedbe	Odgovor	Obrazloženje
	13.07.2022.	16- 22- 330	<a href="#">Kamp Šimuni</a>	5	u članku 104. ukinuti odredbu kojom se propisuje da se sanacija i uređenje u zoni kontrolirane izgradnje mora provodi temeljem UPU-a, uskladiti ovaj dio članka s čl.79. Zakona	<b>Ne prihvaća se</b>	članak 79 stavak 1. Zakona odredio je za koja područja je Zakon odredio obvezu donošenja UPU-a te time nije ukinuo mogućnost da se prostornim planovima dodatno odrede područja za koja je potrebna izrada UPU-a. Nadalje člankom 49.a Zakona detaljnije je navedeno kojim planovima se planira morskog područje. Smatramo da je zbog velike vrijednosti obale te svih propisanih uvjeta u člancima ZPU-a koji se odnose na planiranje u morskome području neophodna izrada UPU-a.
62.	13.07.2022.	16- 22- 331	<a href="#">Nemanja Mijatović</a> <a href="#">(Pravoslavna crkva Smilčić)</a>	1	Traži se uvrstiti Crkvu Sv.Kirika i Julite u Karinu Gornjem u popis najvažnijih spomenika povijesno kulturne baštine u Odredbama za provođenje PPŽ-a	<b>Prihvaća se</b>	
64.	14.07.2022.	15- 22- 333	<a href="#">Eugen Gligora,</a> <a href="#">Jagoda Stjepanović,</a> <a href="#">Vesna Mirčić</a>	1	planirati PPŽom zonu sportsko-rekreacijske namjene Katarelac, Općina Kolan, budući da je istu moguće planirati uz mjere ublažavanja propisane u Strateškoj studiji, bez izmještanja izvan značajnog krajobrazu Zrće	<b>Ne prihvaća se</b>	Metodologija strateške studije podrazumjeva da se za svaku sastavnicu analizira utjecaj i po potrebi propisuju mjere ublažavanja, ali to ne znači da ako je za jednu sastavnicu propisana mjera ublažavanja da to automatski znači da je i za druge sastavnice prihvatljiv. Vodimo se načelom najvećeg utjecaja i u slučaju da je za neku sastavnicu okoliša predviđeno isključivanje zone ili izmještanje izvan granica utjecaja na tu sastavnicu, tada je i to potrebno ispoštovati kako bi Plan kao cjelina bio prihvatljiv za okoliš i prirodu. Strateška studija je analizirala utjecaja na okoliš onih zahtjeva koji se bili predmet Izmjena i dopuna Prostornog plana, te sukladno tome utvrdila potencijalno značajno negativne utjecaje. Za one prijedloge za koje je utvrđen značajno negativni utjecaj (pojedinačan ili kumulativan) su propisane mjere ublažavanja kako bi se taj utjecaj sveo na prihvatljivu razinu ili su predložene za brisanje iz prijedloga ID PP

Prijedlozi, primjedbe i mišljenja – Javna rasprava za Stratešku studiju i Prijedlog Plana KLASA: 350-02/18-01/2					Mišljenje, prijedlozi, primjedbe	Odgovor	Obrazloženje
	14.07.2022.	15-22-333	<a href="#">Eugen Gligora,</a> <a href="#">Jagoda Stjepanović,</a> <a href="#">Vesna Mirčić</a>	2	planirati PPžom zone ugostiteljsko-turističke namjene Katarelac 1 i Katarelac 2, Općina Kolan, budući da je iste moguće planirati uz mjere ublažavanja propisane u Strateškoj studiji, bez izmještanja izvan značajnog krajobrazca Zrće	<b>Ne prihvaća se</b>	Metodologija strateške studije podrazumjeva da se za svaku sastavnicu analizira utjecaj i po potrebi propisuju mjere ublažavanja, ali to ne znači da ako je za jednu sastavnicu propisana mjera ublažavanja da to automatski znači da je i za druge sastavnice prihvatljiv. Vodimo se načelom najvećeg utjecaja i u slučaju da je za neku sastavnicu okoliša predviđeno isključivanje zone ili izmještanje izvan granica utjecaja na tu sastavnicu, tada je i to potrebno ispoštovati kako bi Plan kao cjelina bio prihvatljiv za okoliš i prirodu. Strateška studija je analizirala utjecaja na okoliš onih zahtjeva koji se bili predmet Izmjena i dopuna Prostornog plana, te sukladno tome utvrdila potencijalno značajno negativne utjecaje. Za one prijedloge za koje je utvrđen značajno negativn utjecaj (pojedinačan ili kumulativan) su propisane mjere ublažavanja kako bi se taj utjecaj sveo na prihvatljivu razinu ili su predložene za brisanje iz prijedloga ID PP
65.	14.07.2022.	16-22-334	<a href="#">Klub vijećnika Akcije mladih i nezavisnih</a>	1	implementirati ciljeve razvojnih strategija primjerice Mediteranske strategije održivog razvitka (UNEP/MAP) i drugih kako bi prijedlog mogao poslužiti za ostvarivanje EU strategije za održivost i otpornost	<b>Djelomično se prihvaća</b>	Temeljni državni dokument za usmjerenje razvoja u prostoru je Strategija prostornog razvoja Republike Hrvatske, donešena 2017. godine. Polazišta za izradu Startegije su europska pravna stečevina kojom se usmjerava razvoj pojedinih prostornih sustava kao i sagledavanje politike čijom se provedbom osiguravaju i alociraju znatna finacijska sredstva koje je moguće korsistiti za potrebe prostornog razvoja. U Strategiji su implementirani relevantna razvojna opredjeljenja prostornih politika EU-a, između ostalog i Mediteranska strategija održivog razvoja.
	14.07.2022.	16-22-334	<a href="#">Klub vijećnika Akcije mladih i nezavisnih</a>	2	uvesti restriktivne uvjete građenja u urbaniziranim prostorima	<b>Ne prihvaća se</b>	Uvjeti uređenja i gradnje unutar građevinskih područja naselja određuju se prostornim planovima uređenja gradova i općina, sukladno zakonskom regulativom koje uređuje ovo područje.

Prijedlozi, primjedbe i mišljenja – Javna rasprava za Stratešku studiju i Prijedlog Plana KLASA: 350-02/18-01/2					Mišljenje, prijedlozi, primjedbe	Odgovor	Obrazloženje
	14.07.2022.	16-22-334	Klub vijećnika Akcije mladih i nezavisnih	3	u području marikulture navesti mjere koje lokalna zajednica , primjerice mjesni odbori mogu provoditi kako bi aktivnije nadzirali prostorno korištenje i stanje okoliša	<b>Djelomično se prihvaća</b>	Postupanje mjesnih odbora nije predmet Plana. Prijedlogom PPŽ-a propisana je obaveza provođenja integralnog upravljanja obalnim područjem uz provođenje Programa praćenja stanja okoliša i onečišćenja obalnog područja Zadarske županije što podrazumijeva izradu Programa kriterija za pojedine djelatnosti koje će se odvijati u prostoru i za njihovu međusobnu usklađenost, a sve u skladu s mjerama koje propisuje Studija korištenja i zaštite mora i podmorja i postojeća zakonska regulativa.
	14.07.2022.	16-22-334	Klub vijećnika Akcije mladih i nezavisnih	4	u području telekomunikacijskih sustava, zbog brojnih primjedbi stanovništva, za antenske sustave telekomunikacijske mreže uvesti transparentnu proceduru dobivanja lokacijske i građevinske dozvole	<b>Ne prihvaća se</b>	Nije predmet Plana.
	14.07.2022.	16-22-334	Klub vijećnika Akcije mladih i nezavisnih	5	u području energetske sustava predlaže se primjena prakse razvijenih EU država u kojima se dozvola za vjetroenergetske parkove može dobiti na minimalnoj udalljenosti od naseljenog mjesta od 1000 m.	<b>Djelomično se prihvaća</b>	člankom 62. PPŽ-a određeno je da minimalna udaljenost vjetroagregata od granice građevinskog područja je 1000 m, te je dozvoljena iznimka da udaljenost može biti i manja , ali ne manja od 500 m ako se u postupku procjene utjecaja zahvata na okoliš utvrdi da zahvat nema značajniji negativni utjecaj na naselje.

Prijedlozi, primjedbe i mišljenja – Javna rasprava za Stratešku studiju i Prijedlog Plana KLASA: 350-02/18-01/2					Mišljenje, prijedlozi, primjedbe	Odgovor	Obrazloženje
	14.07.2022.	16-22-334	Klub vijećnika Akcije mladih i nezavisnih	6	smanjiti prostore za eventualne solarne i vjetroparkove velikih proizvođača, s puno više orijentacije na cilj stvaranja uvjeta izgradnje solarnih i vjetro sustava mnoštva malih proizvođača/korisnika bilo domaćinstava, bilo manjih i srednjih poslovnih subjekata ili komunalnih poduzeća	<b>Djelomično se prihvaća</b>	Pri planiranju područja za vjetroelektrane nisu se postavljali posebni uvjeti koji bi se odnosili na velike ili male proizvođače već na prostorne i zakonske mogućnosti pa su uvjeti za sve proizvođače jednaki. Kod solarnih elektrana dozvoljena je realizacija solarnih elektrana za vlastite potrebe bilo domaćinstava, bilo manjih i srednjih poslovnih subjekata ili komunalnih poduzeća u skladu sa postojećim zakonodavnim okvirom.
	14.07.2022.	16-22-334	Klub vijećnika Akcije mladih i nezavisnih	7	u sklopu planiranih hidro građevinskih energetske zahvata potpuno izbaciti navođenje eventualno novih zahvata na rijekama Zrmanji i Krupi, ili mogućnost na drugim manjim krškim rječicama budući koristi njihova korištenja za turističke i svrhu zaštite bioraznolikosti i zalih voda uvelike nadmašuje eventualne koristi od parcijalnih hidroenergetskih pogona na njima.	<b>Ne prihvaća se</b>	Hydroelektrane HE Zrmanja ili HE Žegar nalaze se u Programu prostornog uređenja RH (planu višeg reda) te je njihovo uvrštenje i lokaciju potvrdilo i javnopravno tijelo HEP hidroelektrane na posljednjim izmjenama PPŽ_a, 2013. godine. Budući da spadaju u građevine od važnosti za Državu njihovo eventualno uvrštenje u Državni Plan ovisit će o strateškoj procjeni utjecaja na okoliš Državnog plana i energetske zahtjevima javnopravnog tijela. Ovim izmjenama i dopunama PPŽ-a nisu dodano proširena područja ili lokacije za hidroelektrane .
	14.07.2022.	16-22-334	Klub vijećnika Akcije mladih i nezavisnih	8	detaljno navesti prostorne zahtjeve i postupke razvitka održivog gospodarenja otpadom kako bi nadoknadili kašnjenje zatvaranja svih neusklađenih odlagališta otpadom, osobito Dikla i uspostavili dugoročni, održiv i zakonom propisan sustav gospodarenja otpadom.	<b>Djelomično se prihvaća</b>	Prijedlog PPŽ-a usklađen je s važećom zakonskom regulativom gospodarenja otpadom prema zahtjevu Ministarstva gospodarstva i održivog razvoja, Uprave za procjenu utjecaja na okoliš i održivo gospodarenje otpadom.

Prijedlozi, primjedbe i mišljenja – Javna rasprava za Stratešku studiju i Prijedlog Plana KLASA: 350-02/18-01/2					Mišljenje, prijedlozi, primjedbe	Odgovor	Obrazloženje
66.	14.07.2022.	15-22-335	<a href="#">Neven Sandrić</a>	1	kampove na predmetnim česticama, koje se prema važećoj planskoj dokumentaciji nalaze u zoni R2 Kumenat jug i za koje je ishođeno Rješenje o pružanju ugostiteljskih usluga u domaćinstvu, uvrstiti u zonu T3 kao postojeći kamp	<b>Ne prihvaća se</b>	Zona R2 Kumenat jug nije predmet županijskog plana obzirom da se radi o površinama za razvoj i uređenje izvan građevinskog područja. Prijedlogom Izmjena i dopuna Prostornog plana Zadarske županije su izdvojena građevinska područja ugostiteljsko turističke namjene površine manje od 5ha prikazane simbolom (točkom) uz određivanje maksimalne veličine i maksimalnog kapaciteta dok se granice građevinskih područja određuju PPUO/G-om , sukladno Zakonu o prostornom uređenju.Prihvatanje ovog prijedloga/primjedbe zahtijeva dodatnu procjenu u strateškoj studiji, ponovni rad Povjerenstva za Stratešku studiju uz ishođenje mišljenja Zavoda za zaštitu okoliša i prirode te ponavljanje javne rasprave. (*dodatno obrazloženje)
	14.07.2022.	15-22-335	<a href="#">Neven Sandrić</a>	2	ne primjenjivati uvjete za planiranje područja ugostiteljsko turističke namjene na postojeće kampove, posebno dio koji se odnosi na udaljenost smještajnih jedinica u kampovima od 25 m od obalne crte, te uvjeta za planiranje malih kampova Tm	<b>Ne prihvaća se</b>	Zakonom o prostornom uređenju određeno je da se u pojasu kopna u širini od 1000 m planiranje provodi uz ograničenja radi zaštite i ostvarenja ciljeva održivog, svrhovitog i gospodarski učinkovitog razvoja te uvjetuje da se smještajne jedinice u kampovima ne mogu planirati u pojasu najmanje 25m od obalne linije. Uvjeti za planiranje malih kampova odnose se na planirane turističke zone u prostoru ograničenja navedne u tablici članka 15. kao T3m.
67.	14.07.2022.	16-22-336	<a href="#">ENCRO d.o.o.</a>	1	vezano za planiranje postrojenja 110-400kV predlaže se promjena teksta na slijedeći način: "Veličina prostora potrebnog za izgradnju transformatorskih stanica, odnosno dimenzije novoformirane katastarske čestice za izgradnju transformatorske stanice biti će određeno sukladno opsegu izgradnje postrojenja (broju i rasporedu energetske polja no otvorenom i prateće opreme u pogonskim zgradama),	<b>Ne prihvaća se</b>	Odredba je uvrštena u Plan 2013 godine na pisani zahtjev HOPS-a.



Prijedlozi, primjedbe i mišljenja – Javna rasprava za Stratešku studiju i Prijedlog Plana KLASA: 350-02/18-01/2					Mišljenje, prijedlozi, primjedbe	Odgovor	Obrazloženje
					tehnološkim zahtjevima i zatečenim uvjetima u prostoru u okruženju kao i zahtjevima ostalih sudionika u prostoru što će se objedinjeno utvrđivati u postupku izdavanja dokumenata za provedbu zahvata u prostoru"		
14.07.2022.	16- 22- 336	<a href="#">ENCRO d.o.o.</a>	2	U svrhu usklađenja trasa priključnih dalekovoda za postrojenja obnovljivih izvora energije za koje su već ishodene lokacijske dozvole, a njihovi priključni dalekovodi se ne nalaze u grafičkom dijelu prostornog plana potrebno je dodati tekst odredbe: „Način priključenja i trasa priključnog dalekovoda/kabela vjetroelektrana i solarnih elektrana na elektroenergetsku mrežu za koje operator prijenosnog ili distribucijskog sustava nije mogao utvrditi uvjete priključka na postojeću infrastrukturu te nije grafički prikazan priključak u grafičkom dijelu PPŽ, utvrdit će se u postupku izdavanja lokacijske i/ili građevinske dozvole za izgradnju vjetroelektrana/solarnih elektrana planiranih ovim planom i u skladu	<b>Djelomično se prihvaća</b>	Način priključenja dopunit će se sa zahtjevom javnopravnog tijela (HOPS) koji upravlja vodovima	

Prijedlozi, primjedbe i mišljenja – Javna rasprava za Stratešku studiju i Prijedlog Plana KLASA: 350-02/18-01/2					Mišljenje, prijedlozi, primjedbe	Odgovor	Obrazloženje
					s odredbama ovog plana, a na temelju projektne dokumentacije potrebne za ishođenje lokacijske i /ili građevinske dozvole. Za svaki pojedinačni zahvat potrebno je s operatorom prijenosnog i distribucijskog sustava odrediti način priključenja na postojeću ili planiranu infrastrukturu u smislu određivanja trase priključnog dalekovoda, položaja trafostanice pratećih sadržaja i pristupnih cesta. ”		
	14.07.2022.	16-22-336	<a href="#">ENCRO d.o.o.</a>	3	u članku 62 potrebno je preciznije definirati pojam šuma i poljoprivrednog zemljišta kako bi bilo usklađeno s postojećim prostorno-planskim odredbama i zakonodavstva iz sektora Ministarstva poljoprivrede. U svrhu preciznijeg definiranja pojmova šuma i poljoprivrednog zemljišta predlaže se promjenu teksta u sljedećem obliku: - izvan građevinskih područja, infrastrukturnih koridora, šuma posebne namjene i	<b>Djelomično se prihvaća</b>	Odredba korigirana na sljedeći način: Izvan građevinskih područja , infrastrukturnih koridora, šuma posebne namjene, visokih šuma, te osobito vrijednog poljoprivrednog zemljišta (P1), vrijednog obradivog zemljišta (P2), melioriranog poljoprivrednog zemljišta i površina pod višegodišnjim nasadima koji su dio tradicijskog identiteta agrikulturnog krajolika.

Prijedlozi, primjedbe i mišljenja – Javna rasprava za Stratešku studiju i Prijedlog Plana KLASA: 350-02/18-01/2				Mišljenje, prijedlozi, primjedbe	Odgovor	Obrazloženje
				poljoprivrednog zemljišta kategorije P1 i P2"		
14.07.2022.	16- 22- 336	<a href="#">ENCRO d.o.o.</a>	4	u članku 62 predlaže se izbacivanje teksta 2. „- izvan zona izloženih vizurama vrijednog krajolika, te s mora i glavnih prometnica” iz smjernica budući da već postojeće vjetroelektrane su djelomično ili potpuno vidljive s glavnih prometnica, pa čak i s mora. Značajan krajobraz već spada u zaštićeno područje, a ranijom odredbom je već definirano da vjetroagregat treba biti smješten izvan navedenog područja. Eventualno narušavanje vizura okolnog krajolika se ionako može ocijeniti nakon provedene analize vizualnog utjecaja vjetroelektrane u planiranom prostoru u sklopu studije utjecaja na okoliš.	<b>Ne prihvaća se</b>	Ograničenje koje se odnosi na vizuru s mora i vrijednog krajolika je potrebno zadržati zbog velike estetske vrijednosti obale i vrijednih krajolika a odredba je u skladu sa smjericama Ministarstva .

Prijedlozi, primjedbe i mišljenja – Javna rasprava za Stratešku studiju i Prijedlog Plana KLASA: 350-02/18-01/2					Mišljenje, prijedlozi, primjedbe	Odgovor	Obrazloženje
	14.07.2022.	16-22-336	<a href="#">ENCRO d.o.o.</a>	5	iz članka 62 izbaciti smjernicu "voditi računa u odabiru veličine i boje lopatica i stupa o mogućoj vizualnoj degradaciji prostora" budući da je boja lopatica i stupa već točno određena podzakonskim aktima iz područja Zakona o zračnom prometu (NN broj 69/09, 84/11, 54/13, 127/13 i 92/14), odnosno Pravilnikom o gradnji i postavljanju zrakoplovnih prepreka. Općenito je vizualna degradacija prostora subjektivan pojam, a ona se može donekle ocijeniti tek nakon provedene analize vizualnog utjecaja vjetroelektrane u planiranom prostoru.	<b>Djelomično se prihvaća</b>	Smjernica djelomično korigirana uvažavajući komentar.
	14.07.2022.	16-22-336	<a href="#">ENCRO d.o.o.</a>	6	u članku 62 smjernicu " izraditi za karakteristične lokacije kompjutorsku vizualizaciju radi ocjene utjecaja vjetroagregata na fizionomiju krajobraza" promijeniti tekst u sljedećem obliku: "u postupku studije utjecaja na okoliš izraditi analizu vizualnog utjecaja vjetroelektrane u planiranom prostoru (fotomontaža)"	<b>Ne prihvaća se</b>	Odredbom se propisuje izrada analize vizualnog utjecaja na okolni krajolik u fazi planiranja zahvata u cilju sagledavanja utjecaja na druge antropogene aktivnosti u prostoru, zaštite vizura i krajolika, a ne isključivo u postupku procjene utjecaja na okoliš.

Prijedlozi, primjedbe i mišljenja – Javna rasprava za Stratešku studiju i Prijedlog Plana KLASA: 350-02/18-01/2					Mišljenje, prijedlozi, primjedbe	Odgovor	Obrazloženje
	14.07.2022.	16-22-336	<a href="#">ENCRO d.o.o.</a>	7	u članku 62 u smjernici „-prije planiranja lokacija za smještaj vjetroagregata provesti „in situ” istraživanje kojim će se utvrditi rasprostranjenost i način korištenja područja od strane velikih zvijeri i ugrožene ornitofaune i šišmiša te u skladu s rezultatima istraživanja smještaj vjetroagregata planirati na način da se izbjegnu značajni utjecaji na velike zvijeri, ornitofaunu i šišmiše. " Predlaže se preformulirati tekst u sljedećem obliku: „ Ako je u Prethodnoj ocjeni prihvatljivosti utvrđena izrada Glavne ocjene prihvatljivosti zahvata za ekološku mrežu potrebno je provesti „in situ” istraživanja kojim će se utvrditi rasprostranjenost i način korištenja područja zahvata u odnosu na ciljne vrste ekološke mreže.	<b>Djelomično se prihvaća</b>	Komentar se djelomično prihvaća. Za one projekte za koje je utvrđen rizik negativnog utjecaja na ciljeve očuvanja na strateškoj razini su propisane adekvatne mjere ublažavanja za svaki projekt pojedinačno ili su isti predloženi za isključivanje iz ID Plana. Mjera koja se odnosi na opću zaštitu bioraznolikosti sada glasi: U daljnjim fazama razvoja projekata vjetroelektrana nužno je planirati izgradnju objekata i pripadajuće infrastrukture, pogotovo cesta i vjetroagregata, na način da se ne ugrožavaju strogo zaštićene i ugrožene vrste koje obitavaju na području izgradnje, s naglaskom na velike zvijeri, šišmiše i ptice.
	14.07.2022.	16-22-336	<a href="#">ENCRO d.o.o.</a>	8	u članku 62 u smjernici „Sukladno mogućnostima konfiguracije terena i koncepcije vjetroelektrane, dozvoljava se u okviru postojeće vjetroelektrane (vjetroparka) planiranje solarnih elektrana uz poštivanje uvjeta iz članka 62a.i ostalih pogona za korištenje sunčeve energije. Predlaže se preformulirati tekst u sljedećem obliku. Sukladno mogućnostima konfiguracije terena i koncepcije vjetroelektrane, dozvoljava se u okviru vjetroelektrane (vjetroparka)	<b>Ne prihvaća se</b>	Prostori za vjetroelektrane su prioriteto namjenjeni izgradnji vjetroelektrana, te je dozvoljeno da se nakon realizacije vjetroelektrane i ostalih pogona za korištenje energije vjetra, može realizirati/ izgraditi solarna elektrana unutar područja za vjetroelektrane ukoliko za to postoje prostorni, tehnički i zakonski uvjeti. Uvjet je u skladu sa smjernicama stručne podloge "Analiza prostornih kapaciteta i uvjeta za korištenje potencijala obnovljivih izvora energije u Republici Hrvatskoj", Ministarstva prostornog uređenja, graditeljstva i državne imovine.

Prijedlozi, primjedbe i mišljenja – Javna rasprava za Stratešku studiju i Prijedlog Plana KLASA: 350-02/18-01/2					Mišljenje, prijedlozi, primjedbe	Odgovor	Obrazloženje
					planiranje solarnih elektrana uz poštivanje uvjeta iz članka 62a.i ostalih pogona za korištenje sunčeve energije. "		
14.07.2022.	16-22-336	<a href="#">ENCRO d.o.o.</a>	9	predlaže se izbacivanje smjernice iz članka 62a "solarne elektrane nije dozvoljeno graditi na površinama pokrivenim šumom" sukladno obrazloženju u zahtjevu	<b>Djelomično se prihvaća</b>	Sukladno navedenom komentaru predlaže se sljedeća formulaciju: "Solarne elektrane nije dozvoljeno graditi na površinama pokrivenim visokim šumama, niskim šumama i šumskim kulturama, već ih je moguće realizirati na degradiranim šumama (makija, garig, šikara, šibljak). "	

Prijedlozi, primjedbe i mišljenja – Javna rasprava za Stratešku studiju i Prijedlog Plana KLASA: 350-02/18-01/2					Mišljenje, prijedlozi, primjedbe	Odgovor	Obrazloženje
	14.07.2022.	16-22-336	<a href="#">ENCRO d.o.o.</a>	10	u članku 62a smjernicu „solarne elektrane koje se planiraju na otocima i u priobalnom dijelu ne smiju biti vidljive s obalnog pojasa i s mora ” preformulirati u sljedećem obliku: „solarne elektrane koje se planiraju na otocima i u priobalnom dijelu planirati prostornim planovima nižeg reda (PPUG/O) na način kako bi se minimizirao vizualni utjecaj na krajobraz s obalnog pojasa i mora."	<b>Ne prihvaća se</b>	Na otocima i priobalnom dijelu nije zabranjeno planirati solarne elektrane, ali smatramo da je zbog velike estetske vrijednosti obale istu potrebno zaštititi i sačuvati. Moguće je planirati solarne elektrane uz primjenu krajobraznih i prostornih rješenja a da ne bude vidljiva sa obalnog pojasa i s mora. Ministarstvo graditeljstva, prostornog uređenja i državne imovine objavilo je stručnu podlogu pod nazivom: "Analiza prostornih kapaciteta i uvjeta za korištenje potencijala OIE u RH." Stručnom podlogom su dane i smjernice za planiranje solarnih postrojenja kojima se naglašava potreba zaštite i očuvanje obale zbog njene visoke estetske vrijednosti . Ova smjernica u skladu je i sa Strategijom prostornog razvoja u kojoj se naglašava važnost očuvanja obalnog krajolika.
	14.07.2022.	16-22-336	<a href="#">ENCRO d.o.o.</a>	11	u članku 62a smjernicu vezano za odabir novih lokacija za uvrštenje u prostorne planove uređenja općina i gradova preformulirati u sljedećem obliku: „-Za nove lokacije uvrštene u prostorne planove uređenja općina i gradova potrebno je provesti prikladni okolišni postupak propisan Zakonom o zaštiti okoliša i Uredbe o procjeni utjecaja zahvata na okoliš."	<b>Ne prihvaća se</b>	Odredbe se odnose na izradu stručnih analiza za uvrštenje lokacija za izgradnju solarnih elektrana u prostorne planove općine i gradova, sagledavanjem osjetljivosti i pogodnosti pojedinih lokacija za planirani zahvat. Prijedlogom PPŽŽ-a je propisana izrada studije "Studija mogućnosti korištenja prostora za izgradnju elektrana koje koriste obnovljive izvore energije" za uvrštenje lokacija za planiranje elektrana OIE u PPŽŽ , te će se po izradi iste moći revidirati ova odredba u Planu.

Prijedlozi, primjedbe i mišljenja – Javna rasprava za Stratešku studiju i Prijedlog Plana KLASA: 350-02/18-01/2					Mišljenje, prijedlozi, primjedbe	Odgovor	Obrazloženje
	14.07.2022.	16-22-336	<a href="#">ENCRO d.o.o.</a>	12	u članku 62a smjernicu "Prilikom projektiranja i izgradnje područja za solarne elektrane, uzeti u obzir nužnu udaljenost od speleoloških objekata od 200 metara" preformulirati u „Prilikom projektiranja i izgradnje područja za solarne elektrane, osigurati udaljenost od speleoloških objekata dovoljnu da nije ugrožen pristup, statika unutar i u okruženju speleološkog objekta, stanišni uvjeti i korištenje životnog prostora za floru i faunu, kao i sigurnost ljudi u blizini objekta. "	<b>Djelomično se prihvaća</b>	Primjedba se djelomično prihvaća te revidirana mjera sada glasi: „Prilikom projektiranja i izgradnje područja za solarne elektrane, osigurati udaljenost od speleoloških objekata dovoljnu da nije ugrožen pristup, statika unutar i u okruženju speleološkog objekta, stanišni uvjeti i korištenje životnog prostora za floru i faunu, kao i sigurnost ljudi u blizini objekta. "
	14.07.2022.	16-22-336	<a href="#">ENCRO d.o.o.</a>	13	u članku 62a smjernicu „Sustav solarnih elektrana planirati na međusobnoj udaljenosti od minimalno 1 km te na istoj udaljenosti od postavljenih vjetroagregata kako bi se u najvećoj mogućoj mjeri očuvali migracijski koridori velikih sisavaca (osim u slučaju postavljanja solarnih elektrana unutar zone vjetroelektrana) ” preformulirati u „Solarne elektrane planirati i projektirati na način da ne ugrožavaju migracijske koridore velikih zvijeri i krupne divljače kao i domaćih životinja ” sukladno obrazloženju zahtjeva	<b>Djelomično se prihvaća</b>	Primjedba se djelomično prihvaća te revidirana mjera sada glasi: „U zonama rasprostranjenosti velikih zvijeri, sukladno stručnim podlogama, sustav sunčanih elektrana planirati na dovoljnoj udaljenosti od postavljenih vjetroagregata kako bi se osiguralo očuvanje migracijskih koridora velikih zvijeri (osim u slučaju postavljanja fotonaponskih panela unutar zona vjetroelektrana). "



Prijedlozi, primjedbe i mišljenja – Javna rasprava za Stratešku studiju i Prijedlog Plana KLASA: 350-02/18-01/2					Mišljenje, prijedlozi, primjedbe	Odgovor	Obrazloženje
	14.07.2022.	16-22-336	<a href="#">ENCRO d.o.o.</a>	14	u članku 62a smjernicu „-Osigurati razmak između redova solarnih panela (kraj jednog reda i početak drugog reda) na minimalnoj udaljenosti od 3,5 metara, s ciljem očuvanja vegetacije u najvećoj mogućoj mjeri. ” preformulirati u "Kroz razradu tehničkog rješenja i primjenom najbolje dostupne tehnologije osigurati očuvanje vegetacije unutar obuhvata zahvata elektrane u najvećoj mogućoj mjeri" sukladno obrazloženju zahtjeva	<b>Prihvaća se</b>	
	14.07.2022.	16-22-336	<a href="#">ENCRO d.o.o.</a>	15	u smjernici 62a „Koristiti fotonaponske module sa što nižim stupnjem odblijeska, odnosno postaviti kristalični silicij ili tankoslojni, thinfilm", polykristal ili monokristal tehnologiju koji sadrže i antirefleksivni sloj čime se smanjuje utjecaj reflektirajuće površine. ” preformulirati u "postupku razvoja projekta prioritet stavljati na odabir najbolje dostupne tehnologije izvedbe fotonaponskih modula koja omogućuje što niži stupanj odblijeska" sukladno obrazloženju zahtjeva	<b>Prihvaća se</b>	

Prijedlozi, primjedbe i mišljenja – Javna rasprava za Stratešku studiju i Prijedlog Plana KLASA: 350-02/18-01/2					Mišljenje, prijedlozi, primjedbe	Odgovor	Obrazloženje
	14.07.2022.	16-22-336	<a href="#">ENCRO d.o.o.</a>	16	u članku 62a smjerincu „Održavanje podstojne vegetacije provoditi ispašom umjesto herbicidima, što ima višestruku prednost" preformulirati u "Održavanje podstojne vegetacije provoditi biološkim ili mehaničkim metodama. Kemijske metode zbog zaštite krškog podzemlja (vode i biodiverzitet) nisu dozvoljene" sukladno obrazloženju zahtjeva	<b>Djelomično se prihvaća</b>	Primjedba se djelomično prihvaća te mjera sada glasi: "Održavanje podstojne vegetacije provoditi biološkim ili mehaničkim metodama, bez korištenja kemijskih metoda. "
	14.07.2022.	16-22-336	<a href="#">ENCRO d.o.o.</a>	17	u članku 62a smjernicu "Sprječiti eroziju u podnožju solarnih elektrana sadnjom niske vegetacije koja se održava ispašom. Solarne panele ne tretirati agresivnim kemikalijama te okoliš ne održavati pomoću herbicida " preformulirati u „Sanaciju izvršiti površinskim iskopom s mjesta radova koji sadrži sjeme i druge reproduktivne dijelove divljih biljnih svojti. Komercijalno uzgojeno bilje ili sjeme ne smije se primjeniti za radove sanacije, kako se ne bi utjecalo na svojstva divljih svojti. Za uklanjanje vegetacije zabranjeno je koristiti kemijska sredstva kao herbicide i defolijante" sukladno obrazloženju zahtjeva	<b>Djelomično se prihvaća</b>	Primjedba se djelomično prihvaća te mjera sada glasi: "Sprječiti eroziju u podnožju sunčanih elektrana sadnjom niske vegetacije koja se održava mehaničkim i biološkim metodama. Solarne panele ne tretirati agresivnim kemikalijama. "

Prijedlozi, primjedbe i mišljenja – Javna rasprava za Stratešku studiju i Prijedlog Plana KLASA: 350-02/18-01/2					Mišljenje, prijedlozi, primjedbe	Odgovor	Obrazloženje
	14.07.2022.	16-22-336	<a href="#">ENCRO d.o.o.</a>	18	u članku 62a smjernicu „-Solarni paneli moraju imati antireflekirajuću prevlaku kako bi se smanjilo odbijanje svjetlosti od panela, tako da postoji vrlo mali utjecaj bljeska ili odsjaja s panela. Ovisno o lokaciji područja za solarne elektrane, provesti analizu odsjaja pomoću Alata za analizu opasnosti od sunčevog odsjaja (SGHAT — Solar Glare Hazard Analysis Tool) da bi se utvrdilo vrijeme i trajanje pojave odsjaja na pojedinim segmentima prometnica” preformulirati u "Koristiti fotonaponske module sa što nižim stupnjem odbljeska, odnosno postaviti tehnologiju koja sadrži i antirefleksivni sloj čime se smanjuje utjecaj reflektirajuće površine ” sukladno obrazloženju zahtjeva	<b>Djelomično se prihvaća</b>	Navedena mjera je obrisana jer je potencijalni negativni utjecaj ublažen prethodno propisanom mjerom: "U postupku razvoja projekta solarne elektrane prioritet stavljati na odabir najbolje dostupne tehnologije izvedbe fotonaponskih modula koja omogućuje što niži stupanj odbljeska. "
	14.07.2022.	16-22-336	<a href="#">ENCRO d.o.o.</a>	19	u članku 62a smjernicu "Ograđivanje solarne elektrane provesti za svako polje zasebno, a ne za cjelokupno područje solarne elektrane u svrhu osiguravanja koridora za migraciju ciljnih vrsta. Ograda ne smije biti niža od 15 cm od tla kako bi se omogućio nesmetan prolaz malim životinjama " preformulirati u "Ako se kroz propisani okolišni postupak pokaže utjecaj na migraciju ciljnih vrsta zahvata, potrebno je razraditi tehničko rješenje ograđivanja	<b>Djelomično se prihvaća</b>	Primjedba se djelomično uvažava te propisana mjera sada glasi: "Ukoliko se u daljnjim fazama razvoja projekta solarne elektrane uoči konflikt sa migratornim koridorima ciljnih vrsta na području zahvata, razraditi tehničko rješenje ograđivanja solarne elektrane kako bi se osigurao koridor za migraciju ciljnih vrsta. Ograda ne smije biti niža od 15 cm od tla kako bi se omogućio nesmetan prolaz malim životinjama."

Prijedlozi, primjedbe i mišljenja – Javna rasprava za Stratešku studiju i Prijedlog Plana KLASA: 350-02/18-01/2					Mišljenje, prijedlozi, primjedbe	Odgovor	Obrazloženje
					solarne elektrane u skladu s Rješenjem kako bi se osigurao koridor za migraciju ciljnih vrsta. Ograda ne smije biti niža od 15 cm od tla kako bi se omogućio nesmetan prolaz malim životinjama” sukladno obrazloženju zahtjeva		
14.07.2022.	16-22-336	ENCRO d.o.o.	20	u članku 62a smjernicu „ U sustavu solarnih elektrana, smještenih u području ekološke mreže, koristiti tehnologiju koja ne rezultira trajnim zasjenjenjem vegetacije ispod solarnih panela, tj. koristiti tehnologiju koja omogućuje adekvatnu količinu osvjetljenosti vegetacije sunčevom energijom ispod solarnog panela u jednom dijelu dana, s ciljem daljnjeg razvoja vegetacije ” preformulirati u ” U sustavu solarnih elektrana, smještenih u području ekološke mreže, u postupku razvoja projekta prioritet stavljati na odabir najbolje dostupne tehnologije izvedbe fotonaponskih modula i tehnologije izvedbe solarne elektrane koja ne rezultira trajnim zasjenjenjem vegetacije ispod solarnih panela” sukladno obrazloženju zahtjeva	<b>Djelomično se prihvaća</b>	Navedena mjera je obrisana jer je potencijalni negativni utjecaj ublažen prethodno propisanom mjerom:”Kroz razradu tehničkog rješenja i primjenom najbolje dostupne tehnologije osigurati očuvanje vegetacije ispod i između redova solarnih panela unutar obuhvata zahvata elektrane ”	

Prijedlozi, primjedbe i mišljenja – Javna rasprava za Stratešku studiju i Prijedlog Plana KLASA: 350-02/18-01/2					Mišljenje, prijedlozi, primjedbe	Odgovor	Obrazloženje
	14.07.2022.	16-22-336	<a href="#">ENCRO d.o.o.</a>	21	traži se ponavljanje javne rasprave	<b>Ne prihvaća se</b>	Zakonom o prostornom uređenju propisana je obaveza i postupak ponavljanja javne rasprave.
68.	14.07.2022.	16-22-337	<a href="#">ENCRO KULA d.o.o.</a>	1	traži se da se trasa dalekovoda DV 2x110kV RHE Velebit - TS Zona Bruška - TS Kula uvrsti u Plan i da se ponovi javna rasprava sukladno obrazloženju u zahtjevu	<b>Ne prihvaća se</b>	Prihvatanje ovog prijedloga/primjedbe zahtijeva dodatnu procjenu u strateškoj studiji, ponovni rad Povjerenstva za Stratešku studiju uz ishođenje mišljenja Zavoda za zaštitu okoliša i prirode te ponavljanje javne rasprave. (*dodatno obrazloženje).
69.	14.07.2022.	16-22-338	<a href="#">POŠTAK d.o.o.</a>	1	traži se da se zadrži proširenje VE Gračac sukladno obrazloženju u zahtjevu	<b>Ne prihvaća se</b>	Strateška studija je nakon održanih sjednica povjerenstva i uvažujući komentare nadležnih tijela iz područja zaštite prirode i okoliša zaključila kako zbog mogućeg intenziviranja utjecaja na širem području zone, nije moguće isključiti značajno negativne utjecaje ovog prijedloga.
	14.07.2022.	16-22-338	POŠTAK d.o.o.	2	ponoviti javnu raspravu	<b>Ne prihvaća se</b>	Zakonom o prostornom uređenju propisana je obaveza i postupak ponavljanja javne rasprave.
70.	14.07.2022.	16-22-339	<a href="#">HELB d.o.o.</a>	1	Uvrstiti područja VE MAZIN ISTOK u Prijedlog PPŽ-a uz određivanje mjera ublažavanja utjecaja područja za vjetroelektranu VE MAZIN ISTOK na ciljeve očuvanja i cjelovitost ekeološke mreže, sve prema zahtjevu	<b>Ne prihvaća se</b>	Strateška studija je nakon održanih sjednica povjerenstva i uvažujući komentare nadležnih tijela iz područja zaštite prirode i okoliša zaključila kako zbog mogućeg intenziviranja utjecaja na širem području zone, nije moguće isključiti značajno negativne utjecaje ovog prijedloga.

Prijedlozi, primjedbe i mišljenja – Javna rasprava za Stratešku studiju i Prijedlog Plana KLASA: 350-02/18-01/2				Mišljenje, prijedlozi, primjedbe	Odgovor	Obrazloženje	
71.	14.07.2022.	15- 22- 340	<a href="#">Andrija Šandrić</a>	1	kampove na predmetnim česticama, koje se prema važećoj planskoj dokumentaciji nalaze u zoni R2 Kumenat jug i za koje je ishođeno Rješenje o pružanju ugostiteljskih usluga u domaćinstvu, uvrstiti u zonu T3 kao postojeći kamp	<b>Ne prihvaća se</b>	Zona R2 Kumenat jug nije predmet županijskog plana obzirom da se radi o površinama za razvoj i uređenje izvan građevinskog područja. Prijedlogom Izmjena i dopuna Prostornog plana Zadarske županije su izdvojena građevinska područja ugostiteljsko turističke namjene površine manje od 5ha prikazane simbolom (točkom) uz određivanje maksimalne veličine i maksimalnog kapaciteta dok se granice građevinskih područja određuju PPUO/G-om , sukladno Zakonu o prostornom uređenju. Prihvatanje ovog prijedloga/primjedbe zahtijeva dodatnu procjenu u strateškoj studiji, ponovni rad Povjerenstva za Stratešku studiju uz ishođenje mišljenja Zavoda za zaštitu okoliša i prirode te ponavljanje javne rasprave. (*dodatno obrazloženje)
	14.07.2022.	15- 22- 340	<a href="#">Andrija Šandrić</a>	2	ne primjenjivati uvjete za planiranje područja ugostiteljsko turističke namjene na postojeće kampove, posebno dio koji se odnosi na udaljenost smještajnih jedinica u kampovima od 25 m od obalne crte, te uvjeta za planiranje malih kampova Tm	<b>Ne prihvaća se</b>	Zakonom o prostornom uređenju određeno je da se u pojasu kopna u širini od 1000 m planiranje provodi uz ograničenja radi zaštite i ostvarenja ciljeva održivog, svrhovitog i gospodarski učinkovitog razvoja te uvjetuje da se smještajne jedinice u kampovima ne mogu planirati u pojasu najmanje 25m od obalne linije. Uvjeti za planiranje malih kampova odnose se na planirane turističke zone u prostoru ograničenja navedne u tablici članka 15. kao T3m.

Prijedlozi, primjedbe i mišljenja – Javna rasprava za Stratešku studiju i Prijedlog Plana KLASA: 350-02/18-01/2					Mišljenje, prijedlozi, primjedbe	Odgovor	Obrazloženje
72.	14.07.2022.	15-22-341	<a href="#">Marko Sandrić</a>	1	kampove na predmetnim česticama, koje se prema važećoj planskoj dokumentaciji nalaze u zoni R2 Kumenat jug i za koje je ishođeno Rješenje o pružanju ugostiteljskih usluga u domaćinstvu, uvrstiti u zonu T3 kao postojeći kamp	<b>Ne prihvaća se</b>	Zona R2 Kumenat jug nije predmet županijskog plana obzirom da se radi o površinama za razvoj i uređenje izvan građevinskog područja. Prijedlogom Izmjena i dopuna Prostornog plana Zadarske županije su izdvojena građevinska područja ugostiteljsko turističke namjene površine manje od 5ha prikazane simbolom (točkom) uz određivanje maksimalne veličine i maksimalnog kapaciteta dok se granice građevinskih područja određuju PPUO/G-om , sukladno Zakonu o prostornom uređenju.Prihvatanje ovog prijedloga/primjedbe zahtijeva dodatnu procjenu u strateškoj studiji, ponovni rad Povjerenstva za Stratešku studiju uz ishođenje mišljenja Zavoda za zaštitu okoliša i prirode te ponavljanje javne rasprave. (*dodatno obrazloženje)
	14.07.2022.	15-22-341	<a href="#">Marko Sandrić</a>	2	ne primjenjivati uvjete za planiranje područja ugostiteljsko turističke namjene na postojeće kampove, posebno dio koji se odnosi na udaljenost smještajnih jedinica u kampovima od 25 m od obalne crte, te uvjeta za planiranje malih kampova Tm	<b>Ne prihvaća se</b>	Zakonom o prostornom uređenju određeno je da se u pojasu kopna u širini od 1000 m planiranje provodi uz ograničenja radi zaštite i ostvarenja ciljeva održivog, svrhovitog i gospodarski učinkovitog razvoja te uvjetuje da se smještajne jedinice u kampovima ne mogu planirati u pojasu najmanje 25m od obalne linije. Uvjeti za planiranje malih kampova odnose se na planirane turističke zone u prostoru ograničenja navedne u tablici članka 15. kao T3m.
73.	14.07.2022.	15-22-342	<a href="#">Diogen Šuljić</a>	1	uvrstiti k.č.3603 k.o. Kolan u obuhvat T3 zone Mandre u predjelu Solinice	<b>Ne prihvaća se</b>	PPŽ-om su izdvojena građevinska područja ugostiteljsko turističke namjene prikazane načelno uz određivanje maksimalne veličine i maksimalnog kapaciteta dok se granice građevinskih područja određuju PPUO/G-om sukladno Zakonu o prostornom uređenju

Prijedlozi, primjedbe i mišljenja – Javna rasprava za Stratešku studiju i Prijedlog Plana KLASA: 350-02/18-01/2					Mišljenje, prijedlozi, primjedbe	Odgovor	Obrazloženje
74.	14.07.2022.	15- 22- 343	<a href="#">Ante Zubović</a>	1	brisati šumsko zemljište na predmetnim česticama k.o. Kolan iz Prostornog plana Zadarske županije i prenamijeniti isto u kategoriju ostalog poljoprivrednog zemljišta	<b>Ne prihvaća se</b>	Razgraničenje površina izvan naselja prikazano na kartografskom prikazu 1.1 u mjerilu 1:100 000 usmjeravajućeg je značenja, te su dozvoljene prostorne prilagodbe detaljnijim razgraničenjem površina PPUOG-om. Prostorne kategorije šumskog i poljoprivrednog zemljišta određuju se sukladno pravilnicima koje propisuju Zakon o šumama i Zakon o poljoprivrednom zemljištu, te na temelju studije bonitetnog vrednovanja, pa se zbog toga zaprimljeni zahtjev ne može razmatrati prije izrade studije. Prijedlogom Izmjena i dopuna Prostornog plana Zadarske županije propisana je obaveza izrade Studije bonitetnog vrednovanja poljoprivrednog zemljišta.



Prijedlozi, primjedbe i mišljenja – Javna rasprava za Stratešku studiju i Prijedlog Plana KLASA: 350-02/18-01/2					Mišljenje, prijedlozi, primjedbe	Odgovor	Obrazloženje
76.	14.07.2022.	16- 22- 345	<a href="#">Udruga Žegar u srcu</a>	1	Strateškom studijom procjeniti utjecaj planirane HE Zrmanja i HE Žegar na okoliš i prirodu ili ih brisati iz Plana	<b>Ne prihvaća se</b>	Strateška studija je izrađena sukladno definiranom projektnom zadatku koji nije uključivao predmetne lokacije, odnosno analizu isključivanja HE Zrmanja i Žegar iz PP. Prilikom pojedinačne procjene utjecaja na okoliš i prirodu nije utvrđen negativan utjecaj ID Plana unutar ove prostorno-planske kategorije nego se očekuje smanjen potencijalno negativan utjecaj zbog brisanja jednog istražnog polja. S obzirom na to da ostala istražna područja iz Važećeg Plana kao i planirane hidroelektrane nisu predmet ID Plana za njih se nije provodila pojedinačna procjena utjecaja. No, isto tako, hidroelektrane nisu isticane u kumulativnoj procjeni budući da s elementima ID Plana nemaju kumulativan utjecaj na iste ciljeve očuvanja, odnosno generiraju utjecaj na ciljeve očuvanja vezane za vodna tijela dok to nije slučaj sa elementima ID Plana ili se, kao u slučaju akumulacija i retencija (iz ID Plana), ne radi o istom području ekološke mreže

Prijedlozi, primjedbe i mišljenja – Javna rasprava za Stratešku studiju i Prijedlog Plana KLASA: 350-02/18-01/2					Mišljenje, prijedlozi, primjedbe	Odgovor	Obrazloženje
	14.07.2022.	16-22-345	<a href="#">Udruga Žegar u srcu</a>	2	Strateškom studijom procijeniti utjecaj planiranja malih hidroelektrana na vodotocima županije ili ih brisati iz Plana	<b>Ne prihvaća se</b>	Strateška studija je izrađena sukladno definiranom projektnom zadatku koji nije uključivao predmetne lokacije, odnosno analizu isključivanja HE Zrmanja i Žegar iz PP. Prilikom pojedinačne procjene utjecaja na okoliš i prirodu nije utvrđen negativan utjecaj ID Plana unutar ove prostorno-planske kategorije nego se očekuje smanjen potencijalno negativan utjecaj zbog brisanja jednog istražnog polja. S obzirom na to da ostala istražna područja iz Važećeg Plana kao i planirane hidroelektrane nisu predmet ID Plana za njih se nije provodila pojedinačna procjena utjecaja. No, isto tako, hidroelektrane nisu isticane u kumulativnoj procjeni budući da s elementima ID Plana nemaju kumulativan utjecaj na iste ciljeve očuvanja, odnosno generiraju utjecaj na ciljeve očuvanja vezane za vodna tijela dok to nije slučaj sa elementima ID Plana ili se, kao u slučaju akumulacija i retencija (iz ID Plana), ne radi o istom području ekološke mreže.
77.	14.07.2022.	15-22-346	<a href="#">Ivica Vujasin</a>	1	planirati novo izdvojeno građevinsko područje ugostiteljsko turističke namjene T3 površine 1 ha na predmetnim česticama: k.č. 5614,5616,5618,5620 i dio 5622 k.o. Pakoštane	<b>Ne prihvaća se</b>	Prihvatanje ovog prijedloga/primjedbe zahtijeva dodatnu procjenu u strateškoj studiji, ponovni rad Povjerenstva za Stratešku studiju uz ishođenje mišljenja Zavoda za zaštitu okoliša i prirode te ponavljanje javne rasprave. (*dodatno obrazloženje)

Prijedlozi, primjedbe i mišljenja – Javna rasprava za Stratešku studiju i Prijedlog Plana KLASA: 350-02/18-01/2					Mišljenje, prijedlozi, primjedbe	Odgovor	Obrazloženje
78.	14.07.2022.	16- 22- 347	<a href="#">WWF Adria</a>	1	Strateškom studijom procjeniti utjecaj planirane HE Zrmanja i HE Žegar na okoliš i prirodu ili ih brisati iz Plana	<b>Ne prihvaća se</b>	Strateška studija je izrađena sukladno definiranom projektnom zadatku koji nije uključivao predmetne lokacije, odnosno analizu isključivanja HE Zrmanja i Žegar iz PP. Prilikom pojedinačne procjene utjecaja na okoliš i prirodu nije utvrđen negativan utjecaj ID Plana unutar ove prostorno-planske kategorije nego se očekuje smanjen potencijalno negativan utjecaj zbog brisanja jednog istražnog polja. S obzirom na to da ostala istražna područja iz Važećeg Plana kao i planirane hidroelektrane nisu predmet ID Plana za njih se nije provodila pojedinačna procjena utjecaja. No, isto tako, hidroelektrane nisu isticane u kumulativnoj procjeni budući da s elementima ID Plana nemaju kumulativan utjecaj na iste ciljeve očuvanja, odnosno generiraju utjecaj na ciljeve očuvanja vezane za vodna tijela dok to nije slučaj sa elementima ID Plana ili se, kao u slučaju akumulacija i retencija (iz ID Plana), ne radi o istom području ekološke mreže.

Prijedlozi, primjedbe i mišljenja – Javna rasprava za Stratešku studiju i Prijedlog Plana KLASA: 350-02/18-01/2					Mišljenje, prijedlozi, primjedbe	Odgovor	Obrazloženje
	14.07.2022.	16-22-347	<a href="#">WWF Adria</a>	2	Strateškom studijom procijeniti utjecaj planiranja malih hidroelektrana na vodotocima županije ili ih brisati iz Plana	<b>Ne prihvaća se</b>	Strateška studija je izrađena sukladno definiranom projektnom zadatku koji nije uključivao predmetne lokacije, odnosno analizu isključivanja HE Zrmanja i Žegar iz PP. Prilikom pojedinačne procjene utjecaja na okoliš i prirodu nije utvrđen negativan utjecaj ID Plana unutar ove prostorno-planske kategorije nego se očekuje smanjen potencijalno negativan utjecaj zbog brisanja jednog istražnog polja. S obzirom na to da ostala istražna područja iz Važećeg Plana kao i planirane hidroelektrane nisu predmet ID Plana za njih se nije provodila pojedinačna procjena utjecaja. No, isto tako, hidroelektrane nisu isticane u kumulativnoj procjeni budući da s elementima ID Plana nemaju kumulativan utjecaj na iste ciljeve očuvanja, odnosno generiraju utjecaj na ciljeve očuvanja vezane za vodna tijela dok to nije slučaj sa elementima ID Plana ili se, kao u slučaju akumulacija i retencija (iz ID Plana), ne radi o istom području ekološke mreže.
	14.07.2022.	16-22-347	<a href="#">WWF Adria</a>	3	lokacije vlažnih staništa na otocima uvrstiti u prostorni plan kao vrijedna vlažna staništa na otocima Zadarske županije	<b>Prihvaća se</b>	

Prijedlozi, primjedbe i mišljenja – Javna rasprava za Stratešku studiju i Prijedlog Plana KLASA: 350-02/18-01/2					Mišljenje, prijedlozi, primjedbe	Odgovor	Obrazloženje
79.	14.07.2022.	16-22-348	<a href="#">Fasadni kameni zadruga</a>	1	brisati odredbu u čl. 29. "Kameni otpad pri dobivanju benkovačkog arhitektonskog kamena moguće je koristiti za tehničku sanaciju otkopanih prostora, a manji dio (maksimalno 20% od ukupnih količina kamenog otpada) kao tehničko-građevni kamen, što se mora utvrditi Studijom procjene utjecaja na okoliš", temeljem stručne ocjene priložene zahtjevu	<b>Djelomično se prihvaća</b>	U Prijedlog plana uvrštena je odredba : Kameni otpad pri dobivanju "benkovačkog arhitektonskog kamena" moguće je koristiti za tehničku sanaciju otkopanih prostora i kao sirovinu za tehničko-građevni kamen. Tehnička sanacija te biološka i krajobrazna rekultivacija trebaju biti sastavni dio tehnološkog procesa eksploatacije. Uvjeti za eksploataciju trebaju sadržavati i obavezu i uvjete sanacije koja se mora vršiti i tijekom eksploatacije te je u tom smislu potrebno osigurati potrebne količine jalovine na samom eksploatacijskom polju. Studijom procjene utjecaja na okoliš potrebno je detaljno razraditi i opravdati maksimalne količine kamenog otpada koje će se koristiti kao sirovina za tehničko građevni kamen uz osiguranje potrebne količine kamenog otpada za tehničku sanaciju eksploatacijskog prostora sukladno rudarskoj dokumentaciji i prijedlogu sanacije.
80.	14.07.2022.	15-22-349	<a href="#">Šime Vrkić</a>	1	ukinuti proširenje VE Zelengrad Obrovac te VE Žegar 1 i Žegar 2, VE Medviđa zbog degradacije krajolika te planirati VE na ravničarskim područjima poput VE Jasenice i VE Korlat	<b>Ne prihvaća se</b>	Strateška studija je analizirala utjecaja na okoliš onih zahtjeva koji se bili predmet Izmjena i dopuna Prostornog plana, te su u slučaju prepoznatih značajno negativnih utjecaja propisane mjere ublažavanja odnosno predloženo je njihovo isključivanje iz ID PP. Dio navedenih prijedloga nije bio dio projektnog zadatka za stratešku studiju. Prijedlogom izmjena i dopuna Prostornog plana županije propisana je obaveza izrade Krajolične osnove Zadarske županije kojom će se provesti revizija dosadašnjih planskih kategorija zaštite krajolika u postojećoj prostorno planskoj dokumentaciji te utvrditi planske smjernice za zaštitu, upravljanje i planiranje krajolika Zadarske županije
	14.07.2022.	15-22-349	<a href="#">Šime Vrkić</a>	2	strateškom studijom obraditi utjecaj izgradnja VE na život i zdravlje mjesnog stanovništva	<b>Prihvaća se</b>	

Prijedlozi, primjedbe i mišljenja – Javna rasprava za Stratešku studiju i Prijedlog Plana KLASA: 350-02/18-01/2					Mišljenje, prijedlozi, primjedbe	Odgovor	Obrazloženje
85.	14.07.2022.	16- 22- 354	<a href="#">Klub vijećnika SDP-a</a>	1	strateškom studijom procijeniti utjecaj svih planiranih hidroenergetskih postrojenja planiranih Planom	<b>Ne prihvaća se</b>	Strateška studija je izrađena sukladno definiranom projektnom zadatku koji nije uključivao predmetne lokacije, odnosno analizu isključivanja HE Zrmanja i Žegar iz PP. Prilikom pojedinačne procjene utjecaja na okoliš i prirodu nije utvrđen negativan utjecaj ID Plana unutar ove prostorno-planske kategorije nego se očekuje smanjen potencijalno negativan utjecaj zbog brisanja jednog istražnog polja. S obzirom na to da ostala istražna područja iz Važećeg Plana kao i planirane hidroelektrane nisu predmet ID Plana za njih se nije provodila pojedinačna procjena utjecaja. No, isto tako, hidroelektrane nisu isticane u kumulativnoj procjeni budući da s elementima ID Plana nemaju kumulativan utjecaj na iste ciljeve očuvanja, odnosno generiraju utjecaj na ciljeve očuvanja vezane za vodna tijela dok to nije slučaj sa elementima ID Plana ili se, kao u slučaju akumulacija i retencija (iz ID Plana), ne radi o istom području ekološke mreže.

Prijedlozi, primjedbe i mišljenja – Javna rasprava za Stratešku studiju i Prijedlog Plana KLASA: 350-02/18-01/2					Mišljenje, prijedlozi, primjedbe	Odgovor	Obrazloženje
14.07.2022.	16- 22- 354	<a href="#">Klub vijećnika SDP-a</a>	2	postaviti restriktivnije uvjete za male hidroelektrane obzirom na krško područje ili ih u potpunosti isključiti iz Plana	<b>Ne prihvaća se</b>	Strateška studija je izrađena sukladno definiranom projektnom zadatku koji nije uključivao predmetne lokacije, odnosno analizu isključivanja HE Zrmanja i Žegar iz PP. Prilikom pojedinačne procjene utjecaja na okoliš i prirodu nije utvrđen negativan utjecaj ID Plana unutar ove prostorno-planske kategorije nego se očekuje smanjen potencijalno negativan utjecaj zbog brisanja jednog istražnog polja. S obzirom na to da ostala istražna područja iz Važećeg Plana kao i planirane hidroelektrane nisu predmet ID Plana za njih se nije provodila pojedinačna procjena utjecaja. No, isto tako, hidroelektrane nisu isticane u kumulativnoj procjeni budući da s elementima ID Plana nemaju kumulativan utjecaj na iste ciljeve očuvanja, odnosno generiraju utjecaj na ciljeve očuvanja vezane za vodna tijela dok to nije slučaj sa elementima ID Plana ili se, kao u slučaju akumulacija i retencija (iz ID Plana), ne radi o istom području ekološke mreže.	

Prijedlozi, primjedbe i mišljenja – Javna rasprava za Stratešku studiju i Prijedlog Plana KLASA: 350-02/18-01/2					Mišljenje, prijedlozi, primjedbe	Odgovor	Obrazloženje
14.07.2022.	16- 22- 354	<a href="#">Klub vijećnika SDP-a</a>	3	procijeniti utjecaj na okoliš za rekonstrukciju starih mlinica u male hidroelektrane	<b>Ne prihvaća se</b>	Strateška studija je izrađena sukladno definiranom projektnom zadatku koji nije uključivao predmetne lokacije, odnosno analizu isključivanja HE Zrmanja i Žegar iz PP. Prilikom pojedinačne procjene utjecaja na okoliš i prirodu nije utvrđen negativan utjecaj ID Plana unutar ove prostorno-planske kategorije nego se očekuje smanjen potencijalno negativan utjecaj zbog brisanja jednog istražnog polja. S obzirom na to da ostala istražna područja iz Važećeg Plana kao i planirane hidroelektrane nisu predmet ID Plana za njih se nije provodila pojedinačna procjena utjecaja. No, isto tako, hidroelektrane nisu isticane u kumulativnoj procjeni budući da s elementima ID Plana nemaju kumulativan utjecaj na iste ciljeve očuvanja, odnosno generiraju utjecaj na ciljeve očuvanja vezane za vodna tijela dok to nije slučaj sa elementima ID Plana ili se, kao u slučaju akumulacija i retencija (iz ID Plana), ne radi o istom području ekološke mreže.	



Prijedlozi, primjedbe i mišljenja – Javna rasprava za Stratešku studiju i Prijedlog Plana KLASA: 350-02/18-01/2					Mišljenje, prijedlozi, primjedbe	Odgovor	Obrazloženje
88.	14.07.2022.	15-22-357	<a href="#">Martina Sandrić</a>	1	kampove na predmetnim česticama, koje se prema važećoj planskoj dokumentaciji nalaze u zoni R2 Kumenat jug i za koje je ishođeno Rješenje o pružanju ugostiteljskih usluga u domaćinstvu, uvrstiti u zonu T3 kao postojeći kamp	<b>Ne prihvaća se</b>	Zona R2 Kumenat jug nije predmet županijskog plana obzirom da se radi o površinama za razvoj i uređenje izvan građevinskog područja. Prijedlogom Izmjena i dopuna Prostornog plana Zadarske županije su izdvojena građevinska područja ugostiteljsko turističke namjene površine manje od 5ha prikazane simbolom (točkom) uz određivanje maksimalne veličine i maksimalnog kapaciteta dok se granice građevinskih područja određuju PPUO/G-om , sukladno Zakonu o prostornom uređenju. Prihvatanje ovog prijedloga/primjedbe zahtijeva dodatnu procjenu u strateškoj studiji, ponovni rad Povjerenstva za Stratešku studiju uz ishođenje mišljenja Zavoda za zaštitu okoliša i prirode te ponavljanje javne rasprave. (*dodatno obrazloženje)
89.	14.07.2022.	15-22-358	<a href="#">Jure Sandrić</a>	1	kampove na predmetnim česticama, koje se prema važećoj planskoj dokumentaciji nalaze u zoni R2 Kumenat jug i za koje je ishođeno Rješenje o pružanju ugostiteljskih usluga u domaćinstvu, uvrstiti u zonu T3 kao postojeći kamp	<b>Ne prihvaća se</b>	Zona R2 Kumenat jug nije predmet županijskog plana obzirom da se radi o površinama za razvoj i uređenje izvan građevinskog područja. Prijedlogom Izmjena i dopuna Prostornog plana Zadarske županije su izdvojena građevinska područja ugostiteljsko turističke namjene površine manje od 5ha prikazane simbolom (točkom) uz određivanje maksimalne veličine i maksimalnog kapaciteta dok se granice građevinskih područja određuju PPUO/G-om , sukladno Zakonu o prostornom uređenju. Prihvatanje ovog prijedloga/primjedbe zahtijeva dodatnu procjenu u strateškoj studiji, ponovni rad Povjerenstva za Stratešku studiju uz ishođenje mišljenja Zavoda za zaštitu okoliša i prirode te ponavljanje javne rasprave. (*dodatno obrazloženje)
90.	14.07.2022.	16-22-359	<a href="#">Obnovljivi izvori energije Hrvatske (2)</a>	1	traži se izmjena članka 60 a) koji se odnosi na način priključenja i trasa priključnog dalekovoda/kabela vjetroelektrana i solarnih elektrana	<b>Djelomično se prihvaća</b>	Način priključenja dopunit će se sa zahtjevom javnopravnog tijela (HOPS) koji upravlja vodovima

Prijedlozi, primjedbe i mišljenja – Javna rasprava za Stratešku studiju i Prijedlog Plana KLASA: 350-02/18-01/2					Mišljenje, prijedlozi, primjedbe	Odgovor	Obrazloženje
	14.07.2022.	16-22-359	Obnovljivi izvori energije Hrvatske (2)	2	traži se brisanje dijela članka koji se odnosi na točno definiranje trase priključnog dalekovoda u PPUO/G	<b>Ne prihvaća se</b>	Način priključenja dopunit će se sa zahtjevom javnopravnog tijela (HOPS) koji upravlja vodovima
	14.07.2022.	16-22-359	Obnovljivi izvori energije Hrvatske (2)	3	traži se da se izmjeni tekstualnog dio Plana koji se odnosi na površinu za izgradnju trafostanice 110-400kV	<b>Ne prihvaća se</b>	Odredba je uvrštena u Plan 2013 godine na pisani zahtjev HOPS-a.
	14.07.2022.	16-22-359	Obnovljivi izvori energije Hrvatske (2)	4	traži se uključenje svih energetskih vodova 110kv, 220kV i 400kV u Plan	<b>Ne prihvaća se</b>	Prihvaćanje ovog prijedloga/primjedbe zahtijeva dodatnu procjenu u strateškoj studiji, ponovni rad Povjerenstva za Stratešku studiju uz ishođenje mišljenja Zavoda za zaštitu okoliša i prirode te ponavljanje javne rasprave. (*dodatno obrazloženje).
	14.07.2022.	16-22-359	Obnovljivi izvori energije Hrvatske (2)	5	traži se ponavljanje javne rasprave kako bi se raspravilo o predloženim izmjenama	<b>Ne prihvaća se</b>	Zakonom o prostornom uređenju propisana je obaveza i postupak ponavljanja javne rasprave.
92.	14.07.2022.	16-22-361	<a href="#">Sirana Gligora</a>	1	uvrstiti k.č.br. 3573/3 k.o. Kolan , površine 661m2 u planiranu T3 zonu u blizini punte Mišnjak u Općini Kolan	<b>Ne prihvaća se</b>	Prijedlogom Izmjena i dopuna Prostornog plana Zadarske županije su izdvojena građevinska područja ugostiteljsko turističke namjene površine manje od 5ha prikazane simbolom (točkom) uz određivanje maksimalne veličine i maksimalnog kapaciteta dok se granice građevinskih područja određuju PPUO/G-om , sukladno Zakonu o prostornom uređenju. Prihvaćanje ovog prijedloga/primjedbe zahtijeva dodatnu procjenu u strateškoj studiji, ponovni rad Povjerenstva za Stratešku studiju uz ishođenje mišljenja Zavoda za zaštitu okoliša i prirode te ponavljanje javne rasprave. (*dodatno obrazloženje)

Prijedlozi, primjedbe i mišljenja – Javna rasprava za Stratešku studiju i Prijedlog Plana KLASA: 350-02/18-01/2					Mišljenje, prijedlozi, primjedbe	Odgovor	Obrazloženje
93.	14.07.2022.	16-22-362	<a href="#">Ana Brković,</a> <a href="#">Neven Sandrić,</a> <a href="#">Andrija Šandrić</a> i <a href="#">Marko Sandrić</a>	1	kampove na predmetnim česticama, koje se prema važećoj planskoj dokumentaciji nalaze u zoni R2 Kumenat jug i za koje je ishođeno Rješenje o pružanju ugostiteljskih usluga u domaćinstvu, uvrstiti u zonu T3 kao postojeći kamp	<b>Ne prihvaća se</b>	Zona R2 Kumenat jug nije predmet županijskog plana obzirom da se radi o površinama za razvoj i uređenje izvan građevinskog područja. Prijedlogom Izmjena i dopuna Prostornog plana Zadarske županije su izdvojena građevinska područja ugostiteljsko turističke namjene površine manje od 5ha prikazane simbolom (točkom) uz određivanje maksimalne veličine i maksimalnog kapaciteta dok se granice građevinskih područja određuju PPUO/G-om , sukladno Zakonu o prostornom uređenju. Prihvatanje ovog prijedloga/primjedbe zahtijeva dodatnu procjenu u strateškoj studiji, ponovni rad Povjerenstva za Stratešku studiju uz ishođenje mišljenja Zavoda za zaštitu okoliša i prirode te ponavljanje javne rasprave. (*dodatno obrazloženje)
	14.07.2022.	16-22-362	<a href="#">Ana Brković,</a> <a href="#">Neven Sandrić,</a> <a href="#">Andrija Šandrić</a> i <a href="#">Marko Sandrić</a>	2	ne primjenjivati uvjete za planiranje područja ugostiteljsko turističke namjene na postojeće kampove, posebno dio koji se odnosi na udaljenost smještajnih jedinica u kampovima od 25 m od obalne crte, te uvjeta za planiranje malih kampova Tm	<b>Ne prihvaća se</b>	Zakonom o prostornom uređenju određeno je da se u pojasu kopna u širini od 1000 m planiranje provodi uz ograničenja radi zaštite i ostvarenja ciljeva održivog, svrhovitog i gospodarski učinkovitog razvoja te uvjetuje da se smještajne jedinice u kampovima ne mogu planirati u pojasu najmanje 25m od obalne linije. Uvjeti za planiranje malih kampova odnose se na planirane turističke zone u prostoru ograničenja navedne u tablici članka 15. kao T3m.
96.	14.07.2022.	16-22-365	<a href="#">Gorica Pag d.o.o.</a>	1	proširiti eksploatacijsko polje EP Gorica Pag d.o.o. za 20ha.	<b>Ne prihvaća se</b>	Prostornim planom Zadarske županije utvrđene su lokacije za istraživanje/ eksploataciju mineralnih sirovina na osnovu Rudarsko-geološke studije mineralnih sirovina Zadarske županije i naknadnih revizija , te su lokacije prikazane simbolom. Granica obuhvata eksploatacijskog Gorica određena je prostornim planom uređenja grada, odnosno općine u skladu s zakonskom regulativom iz područja rudarstva.

Prijedlozi, primjedbe i mišljenja – Javna rasprava za Stratešku studiju i Prijedlog Plana KLASA: 350-02/18-01/2				Mišljenje, prijedlozi, primjedbe	Odgovor	Obrazloženje	
97.	14.07.2022.	16- 22- 366	<a href="#">Maja Šimurina</a> , <a href="#">Šoljić Anto</a> , <a href="#">Marko Smolek</a> , <a href="#">Oksana Dvinskykh</a>	1	planirati novo izdvojeno građevinsko područje ugostiteljsko-turističke namjene kamp (T3) na česticama k.č. 2927, 2929/1-3 i 2930 k.o. Kolan ; ukupna površine P=57000m2	<b>Ne prihvaća se</b>	Prihvaćanje ovog prijedloga/primjedbe zahtijeva dodatnu procjenu u strateškoj studiji, ponovni rad Povjerenstva za Stratešku studiju uz ishođenje mišljenja Zavoda za zaštitu okoliša i prirode te ponavljanje javne rasprave. (*dodatno obrazloženje)
99.	14.07.2022.	15- 22- 368	<a href="#">Luka Udženija (Gorica Pag) - dopuna</a>	1	uskладiti Prijedlog PPŽŽ-a s granicama obuhvata EP Gorica (smanjiti površinu EP na 5,84ha i brisati površinu od 7,4ha)	<b>Ne prihvaća se</b>	Prostornim planom Zadarske županije utvrđene su lokacije za istraživanje/ eksploataciju mineralnih sirovina na osnovu Rudarsko-geološke studije mineralnih sirovina Zadarske županije i naknadnih revizija , te su lokacije prikazane simbolom. Granica obuhvata eksploatacijskog polja Gorica određena je prostornim planom uređenja grada, odnosno općine u skladu s zakonskom regulativom iz područja rudarstva.
100.	14.07.2022.	16- 22- 369	<a href="#">NOA GRUPA (3)</a>	1	planirati novu zonu ugostiteljsko — turističke namjene — kamp (T3), komunalne K, i sportsko rekreacijske R3, R5, R7 na k.č. 2811 k.o. Kolan ukupne površine 136.000m2	<b>Ne prihvaća se</b>	Prihvaćanje ovog prijedloga/primjedbe zahtijeva dodatnu procjenu u strateškoj studiji, ponovni rad Povjerenstva za Stratešku studiju uz ishođenje mišljenja Zavoda za zaštitu okoliša i prirode te ponavljanje javne rasprave. (*dodatno obrazloženje)
	14.07.2022.	16- 22- 369	NOA GRUPA (3)	2	planirati novu zonu ugostiteljsko — turističke namjene — kamp (T3), komunalne K, i sportsko rekreacijske R3, R5, R7 na k.č. 2771, 2772/2, 2772/3 i 2778 sve k.o. Kolan ukupne površine 150.000m2	<b>Ne prihvaća se</b>	Prihvaćanje ovog prijedloga/primjedbe zahtijeva dodatnu procjenu u strateškoj studiji, ponovni rad Povjerenstva za Stratešku studiju uz ishođenje mišljenja Zavoda za zaštitu okoliša i prirode te ponavljanje javne rasprave. (*dodatno obrazloženje)

Prijedlozi, primjedbe i mišljenja – Javna rasprava za Stratešku studiju i Prijedlog Plana KLASA: 350-02/18-01/2					Mišljenje, prijedlozi, primjedbe	Odgovor	Obrazloženje
106.	15.07.2022.	15-22-375	<a href="#">Ivan Grgić</a>	1	prenamijeniti k.č. br. 4737 i 4738 k.o. Sali u zonu ugostiteljsko turističke namjene T3 - kamp	<b>Ne prihvaća se</b>	Prihvatanje ovog prijedloga/primjedbe zahtijeva dodatnu procjenu u strateškoj studiji, ponovni rad Povjerenstva za Stratešku studiju uz ishođenje mišljenja Zavoda za zaštitu okoliša i prirode te ponavljanje javne rasprave. (*dodatno obrazloženje)
107.	15.07.2022.	16-22-376	<a href="#">Vigens d.o.o.</a>	1	na planirati eksploataciju ciglarske gline na području Rašinovac, Ninski stanovi te Strateškom studijom procijeniti utjecaj planirane eksploatacija na okoliš i prirodu	<b>Ne prihvaća se</b>	Prostornim planom Zadarske županije utvrđene su lokacije za istraživanje/ eksploataciju mineralnih sirovina na osnovu Rudarsko-geološke studije mineralnih sirovina Zadarske županije i naknadnih revizija , te su lokacije prikazane simbolom. Bez prethodne analize i revizije rudarsko geološke studije ne može se brisati/dodavati postojeće/nove lokacije za eksploataciju mineralnih sirovina .
108.	15.07.2022.	16-22-377	<a href="#">HELB d.o.o. (2)</a>	1	dostavlja se očitovanje vezano za mogućnost planiranja priključnih dalekovoda za vjetroelektrane: VE Mazin-Istok priključenje se može isvesti na postojeći DV 110 kV Gračac-D.Lapac-K.Vakuf te sukladno zahtjevu nema potrebe za rezerviranjem dodatnog dalekovodnog koridora.  Za VE Vukšić priključak je na postojeći DV 110 kV Benkovac-Bilice	<b>nije primjedba</b>	

Prijedlozi, primjedbe i mišljenja – Javna rasprava za Stratešku studiju i Prijedlog Plana KLASA: 350-02/18-01/2					Mišljenje, prijedlozi, primjedbe	Odgovor	Obrazloženje
111.	15.07.2022.	15-22-380	<a href="#">Milan Drača</a>	1	Strateškom studijom procjeniti utjecaj planirane HE Zrmanja i HE Žegar na okoliš i prirodu ili ih brisati iz Plana	<b>Ne prihvaća se</b>	Strateška studija je izrađena sukladno definiranom projektnom zadatku koji nije uključivao predmetne lokacije, odnosno analizu isključivanja HE Zrmanja i Žegar iz PP. Prilikom pojedinačne procjene utjecaja na okoliš i prirodu nije utvrđen negativan utjecaj ID Plana unutar ove prostorno-planske kategorije nego se očekuje smanjen potencijalno negativan utjecaj zbog brisanja jednog istražnog polja. S obzirom na to da ostala istražna područja iz Važećeg Plana kao i planirane hidroelektrane nisu predmet ID Plana za njih se nije provodila pojedinačna procjena utjecaja. No, isto tako, hidroelektrane nisu isticane u kumulativnoj procjeni budući da s elementima ID Plana nemaju kumulativan utjecaj na iste ciljeve očuvanja, odnosno generiraju utjecaj na ciljeve očuvanja vezane za vodna tijela dok to nije slučaj sa elementima ID Plana ili se, kao u slučaju akumulacija i retencija (iz ID Plana), ne radi o istom području ekološke mreže.
	15.07.2022.	15-22-380	<a href="#">Milan Drača</a>	2	Strateškom studijom procjeniti utjecaj planiranja malih hidroelektrana na vodotocima županije ili ih brisati iz Plana	<b>Ne prihvaća se</b>	Strateška studija je izrađena sukladno definiranom projektnom zadatku koji nije uključivao predmetne lokacije, odnosno analizu isključivanja HE Zrmanja i Žegar iz PP. Prilikom pojedinačne procjene utjecaja na okoliš i prirodu nije utvrđen negativan utjecaj ID Plana unutar ove prostorno-planske kategorije nego se očekuje smanjen potencijalno negativan utjecaj zbog brisanja jednog istražnog polja. S obzirom na to da ostala istražna područja iz Važećeg Plana kao i planirane hidroelektrane nisu predmet ID Plana za njih se nije provodila pojedinačna procjena utjecaja. No, isto tako, hidroelektrane nisu isticane u kumulativnoj procjeni budući da s elementima ID Plana nemaju kumulativan utjecaj na iste ciljeve očuvanja, odnosno generiraju utjecaj na ciljeve očuvanja vezane za vodna tijela dok to nije slučaj sa elementima ID Plana ili se, kao u slučaju akumulacija i retencija (iz ID Plana), ne radi o istom području ekološke mreže.

Prijedlozi, primjedbe i mišljenja – Javna rasprava za Stratešku studiju i Prijedlog Plana KLASA: 350-02/18-01/2					Mišljenje, prijedlozi, primjedbe	Odgovor	Obrazloženje
112.	15.07.2022.	15-22-381	<a href="#">Jovan Šukara</a> , <a href="#">Nataša</a> <a href="#">Magdalenić</a>	1	Strateškom studijom procjeniti utjecaj planirane HE Zrmanja i HE Žegar na okoliš i prirodu ili ih brisati iz Plana	<b>Ne prihvaća se</b>	Strateška studija je izrađena sukladno definiranom projektnom zadatku koji nije uključivao predmetne lokacije, odnosno analizu isključivanja HE Zrmanja i Žegar iz PP. Prilikom pojedinačne procjene utjecaja na okoliš i prirodu nije utvrđen negativan utjecaj ID Plana unutar ove prostorno-planske kategorije nego se očekuje smanjen potencijalno negativan utjecaj zbog brisanja jednog istražnog polja. S obzirom na to da ostala istražna područja iz Važećeg Plana kao i planirane hidroelektrane nisu predmet ID Plana za njih se nije provodila pojedinačna procjena utjecaja. No, isto tako, hidroelektrane nisu isticane u kumulativnoj procjeni budući da s elementima ID Plana nemaju kumulativan utjecaj na iste ciljeve očuvanja, odnosno generiraju utjecaj na ciljeve očuvanja vezane za vodna tijela dok to nije slučaj sa elementima ID Plana ili se, kao u slučaju akumulacija i retencija (iz ID Plana), ne radi o istom području ekološke mreže.
	15.07.2022.	15-22-381	<a href="#">Jovan Šukara</a> , <a href="#">Nataša</a> <a href="#">Magdalenić</a>	2	Strateškom studijom procjeniti utjecaj planiranja malih hidroelektrana na vodotocima županije ili ih brisati iz Plana	<b>Ne prihvaća se</b>	Strateška studija je izrađena sukladno definiranom projektnom zadatku koji nije uključivao predmetne lokacije, odnosno analizu isključivanja HE Zrmanja i Žegar iz PP. Prilikom pojedinačne procjene utjecaja na okoliš i prirodu nije utvrđen negativan utjecaj ID Plana unutar ove prostorno-planske kategorije nego se očekuje smanjen potencijalno negativan utjecaj zbog brisanja jednog istražnog polja. S obzirom na to da ostala istražna područja iz Važećeg Plana kao i planirane hidroelektrane nisu predmet ID Plana za njih se nije provodila pojedinačna procjena utjecaja. No, isto tako, hidroelektrane nisu isticane u kumulativnoj procjeni budući da s elementima ID Plana nemaju kumulativan utjecaj na iste ciljeve očuvanja, odnosno generiraju utjecaj na ciljeve očuvanja vezane za vodna tijela dok to nije slučaj sa elementima ID Plana ili se, kao u slučaju akumulacija i retencija (iz ID Plana), ne radi o istom području ekološke mreže.

Prijedlozi, primjedbe i mišljenja – Javna rasprava za Stratešku studiju i Prijedlog Plana KLASA: 350-02/18-01/2					Mišljenje, prijedlozi, primjedbe	Odgovor	Obrazloženje
113.	15.07.2022.	15-22-382	<a href="#">Maja Milovac</a>	1	Strateškom studijom procjeniti utjecaj planirane HE Zrmanja i HE Žegar na okoliš i prirodu ili ih brisati iz Plana	<b>Ne prihvaća se</b>	Strateška studija je izrađena sukladno definiranom projektnom zadatku koji nije uključivao predmetne lokacije, odnosno analizu isključivanja HE Zrmanja i Žegar iz PP. Prilikom pojedinačne procjene utjecaja na okoliš i prirodu nije utvrđen negativan utjecaj ID Plana unutar ove prostorno-planske kategorije nego se očekuje smanjen potencijalno negativan utjecaj zbog brisanja jednog istražnog polja. S obzirom na to da ostala istražna područja iz Važećeg Plana kao i planirane hidroelektrane nisu predmet ID Plana za njih se nije provodila pojedinačna procjena utjecaja. No, isto tako, hidroelektrane nisu isticane u kumulativnoj procjeni budući da s elementima ID Plana nemaju kumulativan utjecaj na iste ciljeve očuvanja, odnosno generiraju utjecaj na ciljeve očuvanja vezane za vodna tijela dok to nije slučaj sa elementima ID Plana ili se, kao u slučaju akumulacija i retencija (iz ID Plana), ne radi o istom području ekološke mreže.
	15.07.2022.	15-22-382	<a href="#">Maja Milovac</a>	2	Strateškom studijom procjeniti utjecaj planiranja malih hidroelektrana na vodotocima županije ili ih brisati iz Plana	<b>Ne prihvaća se</b>	Strateška studija je izrađena sukladno definiranom projektnom zadatku koji nije uključivao predmetne lokacije, odnosno analizu isključivanja HE Zrmanja i Žegar iz PP. Prilikom pojedinačne procjene utjecaja na okoliš i prirodu nije utvrđen negativan utjecaj ID Plana unutar ove prostorno-planske kategorije nego se očekuje smanjen potencijalno negativan utjecaj zbog brisanja jednog istražnog polja. S obzirom na to da ostala istražna područja iz Važećeg Plana kao i planirane hidroelektrane nisu predmet ID Plana za njih se nije provodila pojedinačna procjena utjecaja. No, isto tako, hidroelektrane nisu isticane u kumulativnoj procjeni budući da s elementima ID Plana nemaju kumulativan utjecaj na iste ciljeve očuvanja, odnosno generiraju utjecaj na ciljeve očuvanja vezane za vodna tijela dok to nije slučaj sa elementima ID Plana ili se, kao u slučaju akumulacija i retencija (iz ID Plana), ne radi o istom području ekološke mreže.



Prijedlozi, primjedbe i mišljenja – Javna rasprava za Stratešku studiju i Prijedlog Plana KLASA: 350-02/18-01/2					Mišljenje, prijedlozi, primjedbe	Odgovor	Obrazloženje
114.	18.07.2022.	16- 22- 383	<a href="#">Grupa građana Žegar</a>	1	Strateškom studijom procijeniti utjecaj planirane HE Zrmanja i HE Žegar na okoliš i prirodu ili ih brisati iz Plana	<b>Ne prihvaća se</b>	Strateška studija je izrađena sukladno definiranom projektnom zadatku koji nije uključivao predmetne lokacije, odnosno analizu isključivanja HE Zrmanja i Žegar iz PP. Prilikom pojedinačne procjene utjecaja na okoliš i prirodu nije utvrđen negativan utjecaj ID Plana unutar ove prostorno-planske kategorije nego se očekuje smanjen potencijalno negativan utjecaj zbog brisanja jednog istražnog polja. S obzirom na to da ostala istražna područja iz Važećeg Plana kao i planirane hidroelektrane nisu predmet ID Plana za njih se nije provodila pojedinačna procjena utjecaja. No, isto tako, hidroelektrane nisu isticane u kumulativnoj procjeni budući da s elementima ID Plana nemaju kumulativan utjecaj na iste ciljeve očuvanja, odnosno generiraju utjecaj na ciljeve očuvanja vezane za vodna tijela dok to nije slučaj sa elementima ID Plana ili se, kao u slučaju akumulacija i retencija (iz ID Plana), ne radi o istom području ekološke mreže.
	18.07.2022.	16- 22- 383	<a href="#">Grupa građana Žegar</a>	2	Strateškom studijom procijeniti utjecaj planiranja malih hidroelektrana na vodotocima županije ili ih brisati iz Plana	<b>Ne prihvaća se</b>	Strateška studija je izrađena sukladno definiranom projektnom zadatku koji nije uključivao predmetne lokacije, odnosno analizu isključivanja HE Zrmanja i Žegar iz PP. Prilikom pojedinačne procjene utjecaja na okoliš i prirodu nije utvrđen negativan utjecaj ID Plana unutar ove prostorno-planske kategorije nego se očekuje smanjen potencijalno negativan utjecaj zbog brisanja jednog istražnog polja. S obzirom na to da ostala istražna područja iz Važećeg Plana kao i planirane hidroelektrane nisu predmet ID Plana za njih se nije provodila pojedinačna procjena utjecaja. No, isto tako, hidroelektrane nisu isticane u kumulativnoj procjeni budući da s elementima ID Plana nemaju kumulativan utjecaj na iste ciljeve očuvanja, odnosno generiraju utjecaj na ciljeve očuvanja vezane za vodna tijela dok to nije slučaj sa elementima ID Plana ili se, kao u slučaju akumulacija i retencija (iz ID Plana), ne radi o istom području ekološke mreže.

Prijedlozi, primjedbe i mišljenja – Javna rasprava za Stratešku studiju i Prijedlog Plana KLASA: 350-02/18-01/2					Mišljenje, prijedlozi, primjedbe	Odgovor	Obrazloženje
117.	18.07.2022.	16- 22- 386	<a href="#">HELB d.o.o.</a> (3)	1	traži se korekcija članka 62c vezano za mogućnost izgradnje solarnih elektrana u okviru postojeće vjetroelektrane (vjetroparka) na način da se omogući planiranje solarnih elektrana unutar planskog područja za vjetroelektrane	<b>Ne prihvaća se</b>	Prostori za vjetroelektrane su prioriteto namjenjeni izgradnji vjetroelektrana, te je dozvoljeno da se nakon realizacije vjetroelektrane i ostalih pogona za korištenje energije vjetra, može realizirati/ izgraditi solarna elektrana unutar područja za vjetroelektrane ukoliko za to postoje prostorni, tehnički i zakonski uvjeti. Uvjet je u skladu sa smjernicama stručne podloge "Analiza prostornih kapaciteta i uvjeta za korištenje potencijala obnovljivih izvora energije u Republici Hrvatskoj", Ministarstva prostornog uređenja, graditeljstva i državne imovine.

Prijedlozi, primjedbe i mišljenja – Javna rasprava za Stratešku studiju i Prijedlog Plana KLASA: 350-02/18-01/2					Mišljenje, prijedlozi, primjedbe	Odgovor	Obrazloženje
119.	18.07.2022.	16- 22- 388	<a href="#">Udruga Lončari</a>	1	Strateškom studijom procjeniti utjecaj planirane HE Zrmanja i HE Žegar na okoliš i prirodu ili ih brisati iz Plana	<b>Ne prihvaća se</b>	Strateška studija je izrađena sukladno definiranom projektnom zadatku koji nije uključivao predmetne lokacije, odnosno analizu isključivanja HE Zrmanja i Žegar iz PP. Prilikom pojedinačne procjene utjecaja na okoliš i prirodu nije utvrđen negativan utjecaj ID Plana unutar ove prostorno-planske kategorije nego se očekuje smanjen potencijalno negativan utjecaj zbog brisanja jednog istražnog polja. S obzirom na to da ostala istražna područja iz Važećeg Plana kao i planirane hidroelektrane nisu predmet ID Plana za njih se nije provodila pojedinačna procjena utjecaja. No, isto tako, hidroelektrane nisu ističane u kumulativnoj procjeni budući da s elementima ID Plana nemaju kumulativan utjecaj na iste ciljeve očuvanja, odnosno generiraju utjecaj na ciljeve očuvanja vezane za vodna tijela dok to nije slučaj sa elementima ID Plana ili se, kao u slučaju akumulacija i retencija (iz ID Plana), ne radi o istom području ekološke mreže.

Prijedlozi, primjedbe i mišljenja – Javna rasprava za Stratešku studiju i Prijedlog Plana KLASA: 350-02/18-01/2					Mišljenje, prijedlozi, primjedbe	Odgovor	Obrazloženje
	18.07.2022.	16- 22- 388	<a href="#">Udruga Lončari</a>	2	Strateškom studijom procijeniti utjecaj planiranja malih hidroelektrana na vodotocima županije ili ih brisati iz Plana	<b>Ne prihvaća se</b>	Strateška studija je izrađena sukladno definiranom projektnom zadatku koji nije uključivao predmetne lokacije, odnosno analizu isključivanja HE Zrmanja i Žegar iz PP. Prilikom pojedinačne procjene utjecaja na okoliš i prirodu nije utvrđen negativan utjecaj ID Plana unutar ove prostorno-planske kategorije nego se očekuje smanjen potencijalno negativan utjecaj zbog brisanja jednog istražnog polja. S obzirom na to da ostala istražna područja iz Važećeg Plana kao i planirane hidroelektrane nisu predmet ID Plana za njih se nije provodila pojedinačna procjena utjecaja. No, isto tako, hidroelektrane nisu isticane u kumulativnoj procjeni budući da s elementima ID Plana nemaju kumulativan utjecaj na iste ciljeve očuvanja, odnosno generiraju utjecaj na ciljeve očuvanja vezane za vodna tijela dok to nije slučaj sa elementima ID Plana ili se, kao u slučaju akumulacija i retencija (iz ID Plana), ne radi o istom području ekološke mreže.
125.	26.07.2022.	15- 22- 396	<a href="#">Tomislav Ceranja</a>	1	na k.č. 2150/20, 2150/19 i 2077/2 k.o. Lepuri Planom omogućiti izgradnju vjetroelektrane snage veće od 10MW	<b>Ne prihvaća se</b>	Prema Prijedlogu izmjena i dopuna Prostornog plana županije, predmetne čestice ne nalaze se unutar obuhvata područja planiranog za iskorištavanje energije vjetra, već se dio čestica nalaze u zoni posebne namjene, zoni zabrane gradnje . Prihvaćanje ovog prijedloga/primjedbe zahtijeva dodatnu procjenu u strateškoj studiji, ponovni rad Povjerenstva za Stratešku studiju uz ishođenje mišljenja Zavoda za zaštitu okoliša i prirode te ponavljanje javne rasprave. (*dodatno obrazloženje)

Prijedlozi, primjedbe i mišljenja – Javna rasprava za Stratešku studiju i Prijedlog Plana KLASA: 350-02/18-01/2					Mišljenje, prijedlozi, primjedbe	Odgovor	Obrazloženje
128.	02.08.2022.	16-22-399	<a href="#">NOA GRUPA (4)</a>	1	povećati kapacitet korištenja zone Paška Rebra 3 na 6000 kreveta	<b>Prihvaća se</b>	
	02.08.2022.	16-22-399	<a href="#">NOA GRUPA (4)</a>	2	planirati komunalnu zonu K površine 20000m <sup>2</sup> na k.č.br. 8679 k.o. Pag	<b>Ne prihvaća se</b>	Prijedlogom PPŽŽ-a nisu planirana izdvojena građevinska područja poslovne namjene, (već proizvodne namjene površine veće od 25ha na kopnu i površine veće od 5ha na otocima) te se nova izdvojena građevinska područja izvan naselja određuju prostornim planom grada, odnosno općine sukladno zadovoljenju kriterija određenih Zakonom o prostornom uređenju i uvjeta propisanih PPŽŽ-om.
	02.08.2022.	16-22-399	<a href="#">NOA GRUPA (4)</a>	3	u crtati lukobran vezano uz planirao privezište za potrebe turističkog naselja	<b>Ne prihvaća se</b>	Nije predmet PPŽŽ-a.
134.	06.10.2022.	16-22-407	<a href="#">KAMEN d.o.o.</a>	1	uvrštenje eksploatacijskog polja Borišina , Općina Sali, Dugi otok u PPŽ;	<b>Ne prihvaća se</b>	Sukladno Zakonu o prostornom uređenju, u prostoru ograničenja ne mogu se planirati građevine namijenjene za istraživanje i eksploataciju mineralnih sirovina.

\* Izrada izmjena i dopuna Prostornog plana Zadarske županije započela je donošenjem Odluke o izradi VIII. Izmjena i dopuna Prostornog plana Zadarske županije (*Službeni glasnik Zadarske županije, br. 6/19.*) , a postupak strateške procjene utjecaja na okoliš započet je temeljem Odluke župana od 27. ožujka 2019. godine, te se isti po prvi puta provodi za Prostorni plan Zadarske županije.

Prethodno izradi Nacrta prijedloga Plana, zaprimljeni su zahtjevi većine pozvanih javnopravnih tijela, te inicijative i prijedlozi brojnih pravnih i fizičkih osoba. U proceduru su uključene i sve jedinice lokalne samouprave na području Zadarske županije kojima je dodatno upućen poziv za dopunom dostavljenih zahtjeva. Ukupno je obrađeno preko 600 pojedinačnih prijedloga i primjedbi na važeći Plan. Nacrt prijedloga izmjena i dopuna Plana izrađen je temeljem Odluke o izradi, zahtjeva javnopravnih tijela te prihvaćenih prijedloga pravnih i fizičkih osoba.

Na temelju Nacrta prijedloga izmjena i dopuna Plana izrađena je Strateška studija s Glavnom ocjenom prihvatljivosti za ekološku mrežu te je kroz postupak Strateške procjene utjecaja na okoliš ocijenjen vjerojatno značajan utjecaj predloženih izmjena i dopuna Plana na okoliš. Strateška studija s Glavnom ocjenom prihvatljivosti za ekološku mrežu je za pojedine planirane zahvate propisala mjere ublažavanja ili isključenje iz Nacrta prijedloga Plana. O Prijedlogu izmjena i dopuna Plana i Strateškoj studiji provedena je javna rasprava. Tijekom javne rasprave zaprimljeno je preko 350 pojedinačnih prijedloga i primjedbi.

Zbog dugotrajnosti prethodno navedenog postupka i žurnosti donošenja ovih izmjena i dopuna Plana, a kojima se otvaraju nove razvojne mogućnosti pogotovo u segmentu turizma i energetike, nije bilo moguće prihvaćanje onih prijedloga/primjedbi koje bi zahtijevale dodatnu procjenu u strateškoj studiji, ponovni rad Povjerenstva za Stratešku studiju te ishođenje mišljenja Zavoda za zaštitu okoliša i prirode i ponavljanje javne rasprave, što bi u konačnici znatno produljilo vremenski rok donošenja izmjena i dopuna Plana.

Slijedom navedenog, prijedlozi i primjedbe neprihvaćeni iz ovog razloga razmotrit će se prije donošenja Odluke o izradi novih izmjena i dopuna Plana koje će nositelj izrade Plana pokrenuti po donošenju tekućih izmjena i dopuna.

## **6. MIŠLJENJA, PRIJEDLOZI I PRIMJEDBE DOSPJELI IZVAN ROKA**

U sljedećoj tablici prikazane su primjedbe dospjele izvan roka propisanog u obavijesti o javnoj raspravi, a iste su unatoč tome raspravljene temeljem Odluke o izradi Izmjena i dopuna Plana kroz postupak Strateške studije utjecaja na okoliš i prijedloga izmjena i dopuna Plana.

Prijedlog Ministarstva gospodarstva i održivog razvoja, Uprave za procjenu utjecaja na okoliš i održivo gospodarenje otpadom razmatran je radi usklađenja s Zakonom o gospodarenju otpadom (NN, br. 84/21.) i Zakonom o istraživanju i eksploataciji ugljikovodika (NN, br. 52/18., 52/19., 30/21.).

Prijedlozi, primjedbe i mišljenja – Javna rasprava za Stratešku studiju i Prijedlog Plana KLASA: 350-02/18-01/2					Mišljenja, prijedlozi, primjedbe	Odgovor	Obrazloženje
119.	18.07.2022.	16-22-388	<a href="#">Udruga Lončari</a>	1	Strateškom studijom procijeniti utjecaj planirane HE Zrmanja i HE Žegar na okoliš i prirodu ili ih brisati iz Plana	<b>Ne prihvaća se</b>	Strateška studija je izrađena sukladno definiranom projektnom zadatku koji nije uključivao predmetne lokacije, odnosno analizu isključivanja HE Zrmanja i Žegar iz PP. Prilikom pojedinačne procjene utjecaja na okoliš i prirodu nije utvrđen negativan utjecaj ID Plana unutar ove prostorno-planske kategorije nego se očekuje smanjen potencijalno negativan utjecaj zbog brisanja jednog istražnog polja. S obzirom na to da ostala istražna područja iz Važećeg Plana kao i planirane hidroelektrane nisu predmet ID Plana za njih se nije provodila pojedinačna procjena utjecaja. No, isto tako, hidroelektrane nisu isticane u kumulativnoj procjeni budući da s elementima ID Plana nemaju kumulativan utjecaj na iste ciljeve očuvanja, odnosno generiraju utjecaj na ciljeve očuvanja vezane za vodna tijela dok to nije slučaj sa elementima ID Plana ili se, kao u slučaju akumulacija i retencija (iz ID Plana), ne radi o istom području ekološke mreže.
120.	18.07.2022.	511-22-389	MUP - Služba civilne zaštite Zadar	1	nema primjedbi	<b>nema primjedbi</b>	nema primjedbi
121.	21.07.2022.	2198/13-22-392	<a href="#">Općina Preko (2)</a>	1	povećati kapacitet korištenja ugostiteljsko turističke zone T3 s 50, kamp na lokaciji Činta, naselje Ugljan , na 120 kreveta	<b>Prihvaća se</b>	



Prijedlozi, primjedbe i mišljenja – Javna rasprava za Stratešku studiju i Prijedlog Plana KLASA: 350-02/18-01/2					Mišljenja, prijedlozi, primjedbe	Odgovor	Obrazloženje
122.	22.07.2022.	2198/25-22-393	<a href="#">Općina Poveljana (2)</a>	1	prenamjeniti izdvojeno građevinsko područje sportsko rekreacijske namjene R Poveljana Jug u građevinsko područje	<b>Ne prihvaća se</b>	Građevinsko područje određuje se prostornim planovima uređenja grada, odnosno općine radi razgraničenja izgrađenih dijelova tih naselja i površina predviđenih za njihov razvoj od ostalih površina namijenjenih razvoju poljoprivrede i šumarstva i drugih djelatnosti koje se s obzirom na svoju namjenu mogu planirati izvan građevinskih područja, sukladno Zakonu o prostornom uređenju
123.	22.07.2022.	2198/25-22-394	<a href="#">Općina Poveljana (3)</a>	1	suglasnost Općine Poveljana s prijedlogom Thermae Adriaticae d.o.o. iz Zadra o povećanju kapaciteta korištenja ugostiteljsko turističke zone Bas	<b>nije primjedba</b>	
125.	26.07.2022.	15-22-396	<a href="#">Tomislav Ceranja</a>	1	na k.č. 2150/20, 2150/19 i 2077/2 k.o. Lepuri Planom omogućiti izgradnju vjetroelektrane snage veće od 10MW	<b>Ne prihvaća se</b>	Prema Prijedlogu izmjena i dopuna Prostornog plana županije, predmetne čestice ne nalaze se unutar obuhvata područja planiranog za iskorištavanje energije vjetera, već se dio čestica nalaze u zoni posebne namjene, zoni zabrane gradnje. Prihvaćanje ovog prijedloga/primjedbe zahtijeva dodatnu procjenu u strateškoj studiji, ponovni rad Povjerenstva za Stratešku studiju uz ishođenje mišljenja Zavoda za zaštitu okoliša i prirode te ponavljanje javne rasprave. (*dodatno obrazloženje)
126.	27.07.2022.	2198/28-22-397	<a href="#">Općina Privlaka</a>	1	ukinuti zonu ugostiteljsko turističke namjene T2 u naselju Privlaka, na lokaciji Rt Kuline, planirane površine 20ha, kapaciteta 1000 kreveta	<b>Ne prihvaća se</b>	Prihvaćanje ovog prijedloga/primjedbe zahtijeva dodatnu procjenu u strateškoj studiji, ponovni rad Povjerenstva za Stratešku studiju uz ishođenje mišljenja Zavoda za zaštitu okoliša i prirode te ponavljanje javne rasprave. (*dodatno obrazloženje)
127.	01.08.2022.	378-22-398	<a href="#">Hrvatske šume</a>	1	Prilikom planiranja svih prostorno planskih dokumenata treba voditi računa kako bi se zahvatima degradacija šuma (osobito visokih šuma) i šumskih zemljišta svela na	<b>nema primjedbi</b>	<b>nema primjedbi</b>

PRIJEDLOG VIII. IZMJENA I DOPUNA PROSTORNOG PLANA ZADARSKE ŽUPANIJE  
IZVJEŠĆE O JAVNOJ RASPRAVI

Prijedlozi, primjedbe i mišljenja – Javna rasprava za Stratešku studiju i Prijedlog Plana KLASA: 350-02/18-01/2				Mišljenja, prijedlozi, primjedbe	Odgovor	Obrazloženje	
						minimum te očuvale šume kao dobra od interesa za RH	
128.	02.08.2022.	16-22-399	<a href="#">NOA GRUPA (4)</a>	1		povećati kapacitet korištenja zone Paška Rebra 3 na 6000 kreveta	<b>Prihvaća se</b>
129.	03.08.2022.	512-22-400	Ministarstvo obrane	1		nema primjedbi	<b>Prihvaća se</b>
130.	12.08.2022.	517-22-401	Ministarstvo gospodarstva i održivog razvoja, Uprava za procjenu utjecaja na okoliš i održivo gospodarenje otpadom	1		prijedlog Plana u poglavljima gdje se opisuje postupanje s otpadom, te strateška studija u poglavlju 3.2. I. Otpad, uskladiti s odredbama Zakona o gospodarenju otpadom („Narodne novine”, broj 84/21) uz obvezu poštivanja svih mjera zaštite okoliša koje se odnose na gospodarenje otpadom sukladno navedenom Zakonu i njegovim važećim provedbenim propisima, posebno s Pravilnikom o načinima i uvjetima odlaganja otpada, kategorijama i uvjetima rada za odlagališta otpada („Narodne novine”, broj 114/15, 103/18 i 56/19), kao i uskladenost s Planom gospodarenja otpadom Republike Hrvatske za razdoblje 2017. – 2022. godine („Narodne novine”, broj 3/17 i 1/22).	<b>Prihvaća se</b>

Prijedlozi, primjedbe i mišljenja – Javna rasprava za Stratešku studiju i Prijedlog Plana KLASA: 350-02/18-01/2				Mišljenja, prijedlozi, primjedbe	Odgovor	Obrazloženje
	12.08.2022.	517-22-401	Ministarstvo gospodarstva i održivog razvoja, Uprava za procjenu utjecaja na okoliš i održivo gospodarenje otpadom	2	u strateškoj studiji u poglavlju 3.3.1.1. Kvaliteta zraka potrebno je obraditi najnovije dostupne podatke o kvaliteti zraka, dostupne podatke emisija onečišćujućih tvari u zraku, u skladu s obrazloženjem u zahtjevu	<b>Prihvća se</b>
	12.08.2022.	517-22-401	Ministarstvo gospodarstva i održivog razvoja, Uprava za procjenu utjecaja na okoliš i održivo gospodarenje otpadom	3	traži se da se izvješća isprave i u poglavlju strateške studije 14.7 Izvješća. U poglavlju strateške studije 14.3. Zakoni, uredbe, pravilnici, odluke potrebno je dodati sve zakonske propise kojima se uređuje zaštita zraka, kao i Pravilnik o zonama rasvjetljenosti, dopuštenim vrijednostima rasvjetljavanja i načinima upravljanja rasvjetnim sustavima („Narodne novine“, broj 128/20) u skladu s obrazloženjem u zahtjevu	<b>Prihvća se</b>

PRIJEDLOG VIII. IZMJENA I DOPUNA PROSTORNOG PLANA ZADARSKE ŽUPANIJE  
IZVJEŠĆE O JAVNOJ RASPRAVI

Prijedlozi, primjedbe i mišljenja – Javna rasprava za Stratešku studiju i Prijedlog Plana KLASA: 350-02/18-01/2				Mišljenja, prijedlozi, primjedbe	Odgovor	Obrazloženje	
	12.08.2022.	517-22-401	Ministarstvo gospodarstva i održivog razvoja, Uprava za procjenu utjecaja na okoliš i održivo gospodarenje otpadom	4	predlaže se dopuna izmjena i dopuna Plana uvjetima kojima se omogućuje istraživanje i eksploatacija ugljikovodika, sukladno zahtjevu	<b>Prihvaća se</b>	
	12.08.2022.	517-22-401	Ministarstvo gospodarstva i održivog razvoja, Uprava za procjenu utjecaja na okoliš i održivo gospodarenje otpadom	5	predlaže se dopuna strateške studije vezano za istraživanje i eksploataciju ugljikovodika, sukladno zahtjevu	<b>Prihvaća se</b>	
131.	6.09.2022.	2198/17-22-403	<a href="#">Općina Pašman (2)</a>	1	korigirati obuhvat luke nautičkog turizma u naslje Kraj, Općina Pašman na način da se iz obuhvata izuzme građevinska čestica k.č. 2286 k.o. Kraj	<b>Ne prihvaća se</b>	Prostorni plan županije ne određuje obuhvate lučkih prostora već su luke u grafičkom dijelu prikazane simbolom. Obuhvati lučkih prostora određuju se PPUO/G-om.

PRIJEDLOG VIII. IZMJENA I DOPUNA PROSTORNOG PLANA ZADARSKE ŽUPANIJE  
IZVJEŠĆE O JAVNOJ RASPRAVI

Prijedlozi, primjedbe i mišljenja – Javna rasprava za Stratešku studiju i Prijedlog Plana KLASA: 350-02/18-01/2				Mišljenja, prijedlozi, primjedbe	Odgovor	Obrazloženje	
132.	8.09.2022.	2198/30-22-404	<a href="#">Općina Stankovci</a>	1	U prijedlog PPZŽ-a uvrstiti odredbe o agrosolarstvu, kako bi se povezivanjem poljoprivrede i solarne energije osigurao novi izvor prihoda poljoprivrednicima. Navode se mogućnosti postave solarnih panela na krovove staklenika te postave solarnih panela na skeletnim metalnim konstrukcijama	<b>djelomično</b>	<i>Djelomično je omogućeno planiranje solarnih elektrana u sklopu poljoprivrednog proizvodnog kompleksa isključivo za vlastite potrebe istih</i>
134.	06.10.2022.	16-22-407	<a href="#">KAMEN d.o.o.</a>	1	uvrštenje eksploatacijskog polja Borišina , Općina Sali, Dugi otok u PPŽ;	<b>Ne prihvaća se</b>	Sukladno Zakonu o prostornom uređenju, u prostoru ograničenja ne mogu se planirati građevine namijenjene za istraživanje i eksploataciju mineralnih sirovina.
135.	26.10.2022.	2198/15-01-22-220	<a href="#">Općina Sali</a>	1	ukidanje planiranog izdvojenog građevinskog područja ugostiteljsko turističke namjene T2, naziva Polje, površine 4ha, maksimalnog kapaciteta 200 kreveta	<b>Ne prihvaća se</b>	Prihvaćanje ovog prijedloga/primjedbe zahtijeva dodatnu procjenu u strateškoj studiji, ponovni rad Povjerenstva za Stratešku studiju uz ishođenje mišljenja Zavoda za zaštitu okoliša i prirode te ponavljanje javne rasprave. (*dodatno obrazloženje)
	26.10.2022.	2198/15-01-22-220	Općina Sali	2	povećanje postojećeg izdvojenog građevinskog područja ugostiteljsko turističke namjene T3 , Svjetionik, površine 2,4ha, kapaciteta 280 kreveta.	<b>Ne prihvaća se</b>	Prihvaćanje ovog prijedloga/primjedbe zahtijeva dodatnu procjenu u strateškoj studiji, ponovni rad Povjerenstva za Stratešku studiju uz ishođenje mišljenja Zavoda za zaštitu okoliša i prirode te ponavljanje javne rasprave. (*dodatno obrazloženje)
	26.10.2022.	2198/15-01-22-220	Općina Sali	3	povećanje postojećeg izdvojenog građevinskog područja ugostiteljsko turističke namjene T3 , Lučica, površine 2 ha, kapaciteta 240 kreveta.	<b>Ne prihvaća se</b>	Prihvaćanje ovog prijedloga/primjedbe zahtijeva dodatnu procjenu u strateškoj studiji, ponovni rad Povjerenstva za Stratešku studiju uz ishođenje mišljenja Zavoda za zaštitu okoliša i prirode te ponavljanje javne rasprave. (*dodatno obrazloženje)

\* Izrada izmjena i dopuna Prostornog plana Zadarske županije započela je donošenjem Odluke o izradi VIII. Izmjena i dopuna Prostornog plana Zadarske županije (*Službeni glasnik Zadarske županije, br. 6/19.*) , a postupak strateške procjene utjecaja na okoliš započeo je temeljem Odluke župana od 27. ožujka 2019. godine, te se isti po prvi puta provodi za Prostorni plan Zadarske županije.

Prethodno izradi Nacrta prijedloga Plana, zaprimljeni su zahtjevi većine pozvanih javnopravnih tijela, te inicijative i prijedlozi brojnih pravnih i fizičkih osoba. U proceduru su uključene i sve jedinice lokalne samouprave na području Zadarske županije kojima je dodatno upućen poziv za dopunom dostavljenih zahtjeva. Ukupno je obrađeno preko 600 pojedinačnih prijedloga i primjedbi na važeći Plan. Nacrt prijedloga izmjena i dopuna Plana izrađen je temeljem Odluke o izradi, zahtjeva javnopravnih tijela te prihvaćenih prijedloga pravnih i fizičkih osoba.

Na temelju Nacrta prijedloga izmjena i dopuna Plana izrađena je Strateška studija s Glavnom ocjenom prihvatljivosti za ekološku mrežu te je kroz postupak Strateške procjene utjecaja na okoliš ocijenjen vjerojatno značajan utjecaj predloženih izmjena i dopuna Plana na okoliš. Strateška studija s Glavnom ocjenom prihvatljivosti za ekološku mrežu je za pojedine planirane zahvate propisala mjere ublažavanja ili isključenje iz Nacrta prijedloga Plana. O Prijedlogu izmjena i dopuna Plana i Strateškoj studiji provedena je javna rasprava. Tijekom javne rasprave zaprimljeno je preko 350 pojedinačnih prijedloga i primjedbi.

Zbog dugotrajnosti prethodno navedenog postupka i žurnosti donošenja ovih izmjena i dopuna Plana, a kojima se otvaraju nove razvojne mogućnosti pogotovo u segmentu turizma i energetike, nije bilo moguće prihvaćanje onih prijedloga/primjedbi koje bi zahtijevale dodatnu procjenu u strateškoj studiji, ponovni rad Povjerenstva za Stratešku studiju te ishođenje mišljenja Zavoda za zaštitu okoliša i prirode i ponavljanje javne rasprave, što bi u konačnici znatno produljilo vremenski rok donošenja izmjena i dopuna Plana.

Slijedom navedenog, prijedlozi i primjedbe neprihvaćeni iz ovog razloga razmotrit će se prije donošenja Odluke o izradi novih izmjena i dopuna Plana koje će nositelj izrade Plana pokrenuti po donošenju tekućih izmjena i dopuna.

**7. POPIS JAVNOPRAVNIH TIJELA SUDIONIKA U JAVNOJ RASPRAVI ČIJA MIŠLJENJA NISU RAZMATRANA IZ RAZLOGA PROPISANI ZAKONOM O PROSTORNOM UREĐENJU (NN, BR. 153/13., 65/17., 114/18., 39/19, 98/19.)**

Razmatrana su sva pristigla mišljenja.

## 8. AKTI I DRUGI DOKAZI U JAVNOJ RASPRAVI

### 6.1 Zapisnik o javnom izlaganju



**REPUBLIKA HRVATSKA**  
**ZADARSKA ŽUPANIJA**  
UPRAVNI ODJEL ZA PROSTORNO UREĐENJE,  
ZAŠTITU OKOLIŠA I KOMUNALNE POSLOVE  
Božidara Petranovića 8  
23 000 Zadar  
Tel.: 023/350 356  
Fax.: 023/350 355  
e-mail: [olivio.mestrovic@zadarska-zupanija.hr](mailto:olivio.mestrovic@zadarska-zupanija.hr)

Zadar, 1. srpnja 2022. godine

#### ZAPISNIK

s javne rasprave o Strateškoj studiji o utjecaju na okoliš VIII. Izmjena i dopuna Prostornog plana Zadarske županije i Prijedlogu VIII. Izmjena i dopuna Prostornog plana Zadarske županije, održane 1. srpnja 2022. godine u Velikoj vijećnici Doma Zadarske županije, s početkom u 11:00 sati.

Javna rasprava se održala uživo i tonski je snimana.

Pročelnik Upravnog odjela za prostorno uređenje, zaštitu okoliša i komunalne poslove Zadarske županije Olivio Meštrović pozdravlja sve nazočne i uvodno predstavlja presjek postupka izrade VIII. Izmjena i dopuna prostornog plana Zadarske županije. Navodi kako je od zadnjih izmjena i dopuna prostornog plana prošlo već gotovo devet godina, s tim da je izrada VIII. Izmjena i dopuna započela prije tri-četiri godine, i u tom proteklom razdoblju je bilo više značajnih promjena u zakonskoj i podzakonskoj regulativi, zaprimljeno je više inicijativa raznih poslovnih i lokalnih subjekata te je došlo do izmjena u provedbi poslova pojedinih upravnih odjela županije kao i gradskih i općinskih uprava. Sve te promjene ukazivale su na potrebu izmjena i dopuna važećeg prostornog plana. Stoga je Županijska skupština 2019. godine donijela Odluku o izradi VIII. Izmjena i dopuna prostornog plana Zadarske županije. Navodi kako je za izradu izmjena i dopuna prostornog plana potrebna strateška procjena utjecaja na okoliš te glavna ocjena izmjena i dopuna plana na ekološku mrežu što dosad nije radeno za prostorni plan Županije jer do donošenja novog Zakona o prostornom uređenju 2013. godine nije ni bila propisana obveza te da je za ovlaštenika izrade strateške studije, temeljem javnog natječaja, odabran Ires ekologija d.o.o. Ističe kako u samo postupku izrade prednacrt izmjena i dopuna plana sudjeluje preko 70 javnopravnih tijela, a sam prednacrt uključuje obradu preko 600 značajnih izmjena i dopuna u svim ciljevima koji se namjeravaju postići. Također, održano je više desetaka sastanaka i konzultacija sa svim javnopravnim tijelima, a posebno s predstavnicima gradova i općina te s ovlaštenim izradivačima Zavodom za prostorno uređenje Zadarske županije i Ires ekologijom d.o.o. kao i predstavnicima Ministarstva gospodarstva i održivog razvoja odnosno Zavodom za zaštitu okoliša i prirode.

Navodi da su nakon izrade verzija 1 i 2 Strateške studije održane dvije sjednice Povjerenstva za stratešku procjenu izmjena i dopuna plana, koje se sastoji od 9 članova (predstavnicima iz Ministarstva, Hrvatskih voda, Sveučilišta u Zadru, Javne ustanove Natura Jadera i Zadarske županije), a na kojima je ocijenjena potreba dopune Studije. Ires ekologija d.o.o. u travnju ove godine je izradila verziju 3 Strateške studije s Glavnom ocjenom i dostavila Upravnom odjelu i Zavodu za prostorno uređenje Zadarske županije koji je proveo usklađivanje prednacrt izmjena i dopuna plana te potkraj travnja izradio konačni prednacrt. Nakon toga je zakazana 3. sjednica Povjerenstva koja je održana 19. svibnja na kojoj je utvrđeno da je Strateška studija stručno utemeljena i cjelovita, uz manje tehničke dopune sukladno mišljenju Zavoda za zaštitu okoliša i prirode koje su napravljene do kraja svibnja, i da su prijedlog VIII. Izmjena i dopuna prostornog plana i Strateška studija spremni za istovremeno upućivanje u javnu raspravu koja će trajati od 15. lipnja do 14. srpnja 2022. godine.



Stjepan Gverić, ravnatelj Zavoda za prostorno uređenje Zadarske županije, predstavlja prijedlog izmjena i dopuna prostornog plana koji je pripremljen za javnu raspravu. Navodi da su neki od razloga pokretanja postupka izmjene i dopune plana: usklađenje sa zakonskom regulativom i zahtjevima javnopravnih tijela, redefiniranje planiranih ugostiteljsko-turističkih zona, revizija i korekcija pojedinih zona sportsko-rekreacijske namjene, noveliranje izvedenog stanja infrastrukturnih sustava u pomorskom, cestovnom i željezničkom prometu te analiza mogućnosti planiranja novih trasa, revizija i preispitivanje područja za iskorištavanje obnovljivih izvora energije te revizija uvjeta za planiranje elektroničke komunikacijske infrastrukture. Navodi da su zaprimljeni zahtjevi većine pozvanih javnopravnih tijela te inicijative i prijedlozi brojnih pravnih i fizičkih osoba što je ukupno preko 600 pojedinačnih prijedloga i primjedbi, a sam nacrt prijedloga plana izraden je temeljem Odluke o izradi, zaprimljenih zahtjeva javnopravnih tijela te prihvaćenih prijedloga pravnih i fizičkih osoba. Ističe da se gotovo trećina zahtjeva odnosi na zone ugostiteljsko-turističke namjene te da je odrađena rekonstrukcija tih zona i omogućena promjena vrste pojedinih zona (T1, T2 ili T3), a novina u odnosu na važeći plan je da se zone koje su manje od 5ha prikazuju simbolom. Također, povećani su kapaciteti pojedinih zona prema zahtjevima a u skladu s prostornim mogućnostima i u skladu s uvjetima važećeg plana. Nadalje, navodi da je došlo do rekonstrukcije pojedinih zona sportsko-rekreacijske namjene sukladno zahtjevima jedinica lokalne samouprave, ukupno je osam novoplaniranih zona, osam je ukinuto i izvršeno je osam korekcija na već planiranim zonama.

Ističe da su mogućnosti i uvjeti gradnje izvan građevinskog područja usklađeni su sa Zakonom o prostornom uređenju te su dopunjeni uvjeti za gradnju građevina na poljoprivrednom zemljištu. Što se tiče infrastrukturnih sustava plan je, u skladu sa zahtjevima javnopravnih tijela, ažuriran i usklađen s posebnim propisima. Naglašava novinu u željezničkom prometu gdje se planira poveznica luke Gaženice i Zračne luke Zadar temeljem studije izvodivosti.

Nadalje, na području telekomunikacija plan je usklađen sa zahtjevima nadležnih tijela, ali su i dopunjeni uvjeti za smještaj antenskih stupova i antenskih prihвата.

U području energetike, osim usklađenja sa zahtjevima javnopravnih tijela, planirana su i nova područja za razvoj vjetroelektrana - VI: Vukšić i proširenje VI: Lišane Ostrovičke te su dopunjeni uvjeti za određivanje obuhvata vjetroelektrana i lokacija vjetroagregata te uvjeti za smještaj solarnih elektrana. Novost je da se ovim izmjenama i dopunama plana omogućava izgradnja i smještaj solara izvan građevinskog područja te su propisani uvjeti za njihov smještaj. Također, dopunjeni su uvjeti za gradnju malih hidroelektrana.

Na području vodnog gospodarstva plan je usklađen sa zahtjevima i noveliran izvedenim stanjem na području sustava vodoopskrbe i odvodnje gdje je usklađen s projektima aglomeracija, sustava navodnjavanja te su planirane neke nove regulacijske zaštitne vodne građevine.

Vezano za uvjete korištenja, uređenja i zaštite prostora plan je usklađen s važećom uredbom o ekološkoj mreži, ažuriran je popis evidentiranih područja predviđenih za zaštitu prirodnih vrijednosti, proširen je popis lokaliteta osobitih krajobraznih vrijednosti na području županije te je popis kulturnih dobara i mjere očuvanja usklađen s uvjetima nadležnog konzervatorskog odjela.

Navodi da su prema podacima i zahtjevu Hrvatskih voda ažurirane zone sanitarne zaštite i novelirana poplavna područja.

Ističe da je u sklopu postupka strateške procjene utjecaja na okoliš i glavne ocjene prihvatljivosti za ekološku mrežu na temelju nacrta prijedloga izmjena i dopuna plana izradena Strateška studija, a temeljem zaključaka te Studije i Glavne ocjene pojedina planirana područja isključena su iz nacrta prijedloga plana. Što se tiče ugostiteljsko-turističke namjene tu se radi o 9 zona, što se tiče sportsko-rekreacijske namjene 4 zone, 7 područja za razvoj vjetroelektrana i 1 područje za navodnjavanje i akumulaciju.

Zaključuje da su Strateškom studijom i Glavnom ocjenom u nacrt plana na odgovarajući način uključene sve mjere ublažavanja koje su propisane za pojedine planirane zahvate.

Mario Mesarić, predstavnik Ires ekologija d.o.o., navodi da su utvrdili kako je nacrt prijedloga izmjena i dopuna prostornog plana usklađen s odgovarajućim strategijama, planovima i programima. U studiji je prikazano postojeće stanje prostora, adresirani su pokretači promjena u okolišu (promet, poljoprivreda, turizam, energetika i industrija) i generirana su opterećenja u okolišu (buka, invazivne vrste, otpad, otpadne vode, svjetlosno onečišćenje, minski onečišćena područja), a sastavnice na koje se procjenjivao utjecaj su zrak i klima, tlo i poljoprivredno zemljište, vode, bioraznolikost, zaštićena

područja prirode, šume i šumarstvo, krajobrazne karakteristike, stanovništvo i zdravlje ljudi te kulturno-povijesna baština. Također, adresirali su i što bi se događalo sa samim prostorom odnosno sa sastavnicama kad se VIII. Izmjene i dopune prostornog plana ne bi donijele. Nadalje, u studiji su utvrđeni postojeći okolišni problemi, okolišne značajke područja na koje provedba izmjena i dopuna plana može utjecati te ciljevi zaštite okoliša koji su uspostavljeni po međunarodnim ugovorima.

Objašnjava da se u metodologiji utjecaja na okoliš koristi princip predostrožnosti odnosno u obzir se uzima najgori mogući scenarij. Sami utjecaji su razdvojeni prema: značajnosti (značajno negativan-umjereno negativan-neutralan-pozitivan), putu djelovanja (posredan-neposredan), vremenskom trajanju (kratkoročan-dugoročan), ukupnom djelovanju (kumulativan-sinergijski) i području dostizanja (lokalan-prekogrančni). Ističe da svaka sastavnica i čimbenik u okolišu ima svoju specifičnu metodologiju, a svaki od tih kriterija je jednako vrijedan, te navodi nekoliko primjera.

Navodi zone koje su evidentirane u studiji, ali nisu analizirane kroz poglavlje 7 Utjecaji ID Plana na okoliš: zone, koridori i trase koji su realizirani u prostoru, zone i koridori koji se brišu iz plana, zone i koridori kojima se mijenja naziv, namjena ili kapacitet, zone koje se definirane i biti će kasnije određene PPUG-om, izmještanje državne ceste na Ugljanu i antenski stupovi.

Nadalje, utvrđeni su primarni i sekundarni efekti koje mogu imati klimatske promjene na provedbu plana i obrnuto.

Ističe kako je kumulativna procjena utjecaja najveća dodana vrijednost same Strateške studije. Objasnjava da i važeći plan i predmet izmjena i dopuna plana generiraju jednaki utjecaj, primjerice prenamijenjuju neko stanište, utječu na stanovništvo ili na stanje vodnih tijela. Na razini strateške studije promatran je prostor Zadarske županije i kako zone A, B, C i D sve skupa utječu na određeni receptor. Također, postoji i sinergijski utjecaj gdje jedna aktivnost generira jedan utjecaj, a druga aktivnost generira drugi utjecaj. Kad se pojedinačni utjecaji zbroje i prebace na razinu županije i na određeni indikator dolazi do veće razine samog utjecaja.

Navodi da su propisali dvije kategorije mjera ublažavanja i sprečavanja utjecaja: opće mjere zaštite okoliša i mjere ublažavanja utjecaja provedbe ID plana na sastavnice i čimbenike u okolišu odnosno mjere ublažavanja za konflikte gdje je preporuka uključiti ih u budući sadržaj. Analiziran je program praćenja stanja koji je propisan važećim planom i razumna alternativa.

Zaključuje da se uz poštivanje propisanih mjera zaštite okoliša i prirode i njihovom implementacijom u same izmjene i dopune plana može smatrati da su VIII. Izmjene i dopune prostornog plana Zadarske županije usuglašene s načelima zaštite okoliša i prirode.

Josip Stojak, predstavnik Ires ekologija d.o.o., navodi da je veliki dio Zadarske županije pod ekološkom mrežom – jedan dio se odnosi na područja očuvanja važnog za ptice, a drugi dio je područje važno za očuvanje vrste i stanišne tipove. Objasnjava da se metodologija procjene utjecaja na ekološku mrežu radi prema smjernicama za ocjenu prihvatljivosti za ekološku mrežu na strateškoj razini i temelji se na ocjenjivanju svake zone koridora u prostornom planu od -2 do +2. Ako se utvrdi -2 – odnosno značajno negativan utjecaj na ciljeve očuvanja ekološke mreže nužno je propisati mjeru ublažavanja da razina značajnosti bude na razini prihvatljivosti, a ako to nije moguće potrebno je tu zonu ili koridor ukloniti iz prostornog plana. Ocjena -1 znači da su prihvatljivi utjecaji te da se može i ne mora propisati mjera ublažavanja. Ostale ocjene su 0 – neutralan utjecaj i pozitivni utjecaji. Navodi da su mogući negativni utjecaji gubitak i fragmentacija staništa, onečišćenje staništa, narušavanje stanišnih uvjeta, uznemiravanje ciljnih vrsta, unos i širenje invazivnih vrsta, a u energetskom sustavu još se može dodati stradavanje ciljnih vrsta.

Ističe da su u glavnoj ocjeni dužni izračunati kumulativni utjecaj gubitka staništa za pojedinu vrstu uzimajući u obzir i postojeći plan, a prema smjernicama maksimalni zauzetak staništa za pojedine vrste smije biti samo 1%. Za sve utvrđene konflikte propisane su mjere ublažavanja.

Zaključuje da iz analize u Glavnoj ocjeni proizlazi da je ukupno 15 područja ekološke mreže pod značajno negativnim utjecajima te su za neke propisane mjere ublažavanja a neke su isključene iz plana. Navodi da je manji dio zona uklonjen iz plana zbog Glavne ocjene u odnosu na veliki broj površina koji je prihvatljiv. Ističe da su konačne mjere, njih 50ak za sve zone, proizašle iz konzultacija sa Zavodom za zaštitu okoliša i prirode, i kad se te mjere primjene i kad su uključene u određene izmjena i dopuna prostornog plana plan je prihvatljiv za ekološku mrežu.

Olivio Meštrović, pročelnik Upravnog odjela za prostorno uređenje, zaštitu okoliša i komunalne poslove, zahvaljuje ovlaštenicima na prezentacijama i poziva na raspravu, postavljanje pitanja, davanje primjedbi i prijedloga.

Dijana Matijević, portal 057info, postavlja pitanje vezano za stratešku studiju, odnosno je li za pojedine projekte potrebno raditi dodatne procjene i mjere. Također, navodi ekološke probleme koji nisu navedeni - ekološka bomba u Obrovcu bazeni bivše tvornice. Postavlja pitanje vezano za golf terene - koliko ih je predloženo u odnosu na prošli plan. Koliko je turističko-ugostiteljskih zona?

Mario Mesarić, Ires ekologija d.o.o., odgovara na prvo pitanje: strateška studija je za prostorni plan, a studija utjecaja je za pojedine projekte i prilikom izrade studije utjecaja na okoliš propisat će se dodatne mjere zaštite. Navodi da su ekološki problemi koji su bitni za ove izmjene i dopune prostornog plana obrađeni u poglavlju 4. Strateške studije.

Lana Stipičić, Zavod za prostorno uređenje Zadarske županije, odgovara da ostaje isti broj golf igrališta kao što je u važećem planu s tim da je jedno golf igralište novoplanirano, a jedno je izbrisano iz plana. Navodi da se broj turističkih zona povećao, ali je njihova ukupna površina manja nego što je u važećem planu.

Mirko Bacalja, Camping Ugljan Sunrise d.o.o., postavlja pitanje koliko je od 194 turističke zone u zadnjih 15 godina iskonzumirano. Navodi da mu je poznato samo par tih zona jer se uvijek nameće pitanje konzumacije tih zona, kroz prostorni plan građevinsko područje najviše devastira prostor, a turističke zone nije lako staviti u funkciju. Konkretno navodi da za zonu Kobiljak stoji da je novoplanirana a već je iskonzumirana.

Stjepan Gverić, Zavod za prostorno uređenje Zadarske županije, odgovara da su evidentirani zaprimljeni podaci i da se znalo za zonu Kobiljak da bi bila evidentirana kao postojeća zona.

Ante Merčep, Croatian green energy d.o.o. i Gospodarsko-interesno udruženje Obnovljivi izvori energije Hrvatske, pita hoće biti definirani obuhvati solarnih elektrana za solarne elektrane koje se mogu graditi izvan građevinskog područja.

Stjepan Gverić, Zavod za prostorno uređenje Zadarske županije, odgovara da će se sami obuhvati odrediti kroz općinske planove.

Ante Merčep, Croatian green energy d.o.o. i Gospodarsko-interesno udruženje Obnovljivi izvori energije Hrvatske, pita zašto je određena mjera udaljenosti 200 m od speleoloških objekata. Navodi da su u Strateškoj studiji navedene odredbe koje koče uporabu novih tehnologija te predlaže da se to ukine i makne iz plana. Navodi da broj planiranih energetske postrojenja trenutno izgrađena distribucijska mreža neće moći podnijeti i da je potrebna izgradnja i rekonstrukcija postojećih i novih trafostanica, smatra da bi i taj dio trebalo obraditi kroz stratešku studiju i prostorni plan.

Mario Mesarić, Ires ekologija d.o.o., odgovara da udaljenost od 200 m nije toliko restriktivna, a mjera je proizašla iz niza strateških studija i iskomunicirana s Ministarstvom gospodarstva i održivog razvoja što se tiče procjene utjecaja na okoliš. Što se tiče kočenja uporabe novih tehnologija navodi da primjerice solarne elektrane zauzimaju velike površine i da je cilj mjere je osigurati da između redova raste vegetacija da to ne bude mrtva zemlja.

Joško Moser, Hrvatski operator prijenosnog sustava, navodi da je HOPS dostavio za svoje građevine i na temelju traženja ulagača zahtjeve za uvrštenje u plan, ali njihove trase nisu upisane u prostorni plan, a HOPS-ova obaveza je upisati ih u plan. Navodi da imaju postupke koji čekaju za koje su već potpisani ugovori o priključenju i teku im rokovi zbog čega moli da se uvrste trase dalekovoda i visoko naponski objekti i postrojenja za one objekte koji su došli u fazu da imaju potpisani ugovor o priključenju i koji imaju važeće lokacijske dozvole.

Olivio Meštrović, pročelnik UO za prostorno uređenje, zaštitu okoliša i komunalne poslove, odgovara da su od javnopravnih tijela 2019. godine u određenom roku zatraženi uvjeti, primjedbe i prijedlozi za uvrštenje u izmjene i dopune plana i ono što je od strane javnopravnih tijela zaprimljeno to je i uzeto u obzir. Prijedlozi HOPS-a iz 2020. godine su uvršteni i obuhvaćeni strateškom studijom s obzirom na to da je strateška studija bila u izradi. Zadnji prijedlog koji je stigao u ožujku 2021. godine je stigao u trenutku kad je strateška studija bila gotova i taj nepokriveni dio je ostao zbog toga što nije bilo ni

vremena ni prostora da se u ovoj izradi obuhvati. Već upućeni prijedlog HOPS-u je da se u okviru javne rasprave predloži uvrštenje onoga što je moguće uvrstiti.

Krešimir Laušić, HOPS, obrazlaže da se zbog dinamičnih izmjena zakonodavstva i različitih strategija nisu svi zahtjevi mogli na vrijeme dostaviti. Postavlja pitanje u kojem dijelu prostorni plan ima direktnu provedbu i ima li u ikom dijelu direktnu primjenu. Moli da se ključne građevine iz područja energetskog sustava za koje je zahtjev poslan prekasno svakako uključe u prostorni plan i navodi da je HOPS spreman logistički pomoći.

Olivio Meštrović, pročelnik UO za prostorno uređenje, zaštitu okoliša i komunalne poslove, odgovara da što se tiče samih priključka odnosno razvoja samih projekata u prostoru u kojem bi se mogli dogoditi, oni provode u okviru upravnog postupanja gdje se svakako utvrđuju posebni uvjeti priključenja svih subjekata uključenih u postupak i ne smatra to vezanim za ovu raspravu.

Filip Buljan, HEP proizvodnja Sektor za obnovljive izvore energije, navodi da je tu zbog njihovog projekta proširenja VE Lišane Ostrovičke. Navodi da u samom prijedlogu plana postoji odredba da se za građevine od važnosti za županiju akti za gradnju mogu zatražiti i izdati temeljem ovog plana ukoliko ovim planom, zakonom i drugim propisima nije drugačije određeno, te postavlja pitanje može li se nešto tako staviti i za građevine od važnosti za državu jer bi njima to olakšalo procedure ishodenja dozvola, suglasnosti i akata. Traži dodatno objašnjenje za odredbu o obitavalištu velikih zvijeri, faune i šišmiša, odnosno predlaže da se ne daju restriktivnije mjere u planu nego što je to stvarno potrebno. Vezano za smjernice utvrđivanja vjetroagregata na način da se planiraju izvan visokih šuma i poljoprivrednih zemljišta pita odnosi li se to na točno određene zone (Š1, Š2, Š3, P1, P2, P3). Smatra da je odredba ograđivanja polja sunčanih elektrana a ne cijele sunčane elektrane dosta tehnički neprijatna jer će se između svakog polja graditi i prometnica te će svakako prostor za migracije životinja biti zauzet pa predlaže da se to izostavi iz plana jer misli da bi bilo jednostavnije.

Željko Predovan postavlja pitanje bi li bilo moguće da se turističke zone umjesto označavanja s T1, T2 i T3 samo označe oznakom T pa da jedinice lokalne samouprave svojim prostornim planovima definiraju uže korištenje T1, T2 i T3 jer bi se na taj način izbjegla potreba mijenjanja županijskog prostornog plana odnosno bili bi fleksibilniji u smislu stvarne realizacije turističkih zona za koje znamo da se u pravilu ne realiziraju jer investitori primjerice žele T2 a ne T1, a na razini županijskog prostornog plana nije važno definirati toliko detaljno. Drugo pitanje vezano je za strateški studiju: ima li eventualno premještanje turističkih zona istih kapaciteta s jedne lokacije na drugu utjecaja na već izradenu stratešku studiju i glavnu ocjenu u nekim daljnjim radnjama. Navodi da je u prostoru ograničenja izvan građevinskog područja unutar 1000m omogućena izgradnja objekata poljoprivrednih proizvođača 400m<sup>2</sup> nadzemno i 1000m<sup>2</sup> podzemno, a to isto nije moguće izvan 1000m. Pita zašto nije moguće i izvan 1000m jer takvih zahtjeva ima često i bilo bi dobro imati takvu mogućnost jer je to isto trend koji je u međuvremenu nastao.

Mario Mesarić, Ires ekologija d.o.o., odgovara da svaka promjena koja nastupa sad u ovoj fazi uvelike ima utjecaja na studiju jer primjerice na jednoj lokaciji u bioraznolikosti utjecaj je na staništa A i B, a ako se premjesti na staništa C i D, a pogotovo utječe na kumulativne procjene utjecaja.

Lana Stipičić, Zavod za prostorno uređenje Zadarske županije, odgovara da je odredba za gradnju unutar prostora ograničenja preuzeta iz Zakona o prostornom uređenju, a što se tiče same izgradnje izvan građevinskog područja na poljoprivrednom zemljištu u ovim odredbama plana povećani su ti postoci u smislu omogućavanja agroturizma izvan građevinskog područja. Navodi da što se tiče vrste ugostiteljsko-turističke namjene, ako se sve stavi pod isti nazivnik onda nema nekakve strategije planiranja različitih vrsta turističkih namjena na području županije, ne bi bilo nekog zajedničkog dokumenta koji može iskontrolirati ima li previše hotela, previše kampova ili premalo neke vrste turističke namjene.

Nikola Pletikosa, ENCRO obnovljivi izvori energije, navodi da se jedna odredba odnosi na solarne elektrane gdje piše da udaljenost mora biti 1 km između zona kako bi se osigurali migracijski koridori za sisavce, zanima ga zašto 1 km i budući da u kartografskom prikazu nema solarnih elektrana kako se očekuje da će se te udaljenosti uskladiti na općinskim i gradskim razinama. Predlaže da se koriste elaborati zaštite okoliša koji imaju veću razinu detalja, a obraduju se i kumulativni utjecaji pa se u

sklopu kumulativnog utjecaja može obraditi i taj dio. Drugo pitanje koje postavlja je planiraju li se afirmirati nove direktive (RI:power:EU i Nature Restoration Law) u Statešku studiju.

Mario Mesarić, Ires ekologija d.o.o., odgovara da lokacije iz RI:power:EU neće biti u području ekološke mreže i to je posao sam za sebe te nema smisla trošiti vrijeme na tako detaljnu analizu koja bi se kasnije prenijela u jedan ovakav dokument, a nije moguće napraviti i zbog specifičnosti svakog područja i biologije svake vrste.

Josip Stojak, Ires ekologija d.o.o., odgovara da su u procjenama utjecaja različitih zahvata za neke od tipova zahvata napravljene smjernice kojih se moraju držati, tako da u principu 1km za velike zvijeri predstavlja smjernicu iz stručnog priručnika za procjenu utjecaja zahvata na zvijeri, a zapravo se radi o zoni u kojoj bi velike zvijeri imale neki mirniji dio u kojem mogu imati koridore za kretanje iz jednog staništa prema drugom.

Mirko Bacalja, Camping Ugljan Sunrise d.o.o., pita kakve utjecaje ima strateška studija na turističke zone ispod 5ha s ekoloških aspekata jer oni nisu obveznici izrade studije utjecaja na okoliš prilikom projektiranja.

Mario Mesarić, Ires ekologija d.o.o., ga poziva da pogleda studiju i obrati pozornost na poglavlje s mjerama zaštite okoliša jer mjere koje su tu propisane biti će unesene u prostorni plan. Potvrđuje da do 9ha za turističku zonu nije potrebno provesti ni postupak elaborata zaštite okoliša ni ocjene o potrebi procjene, ali prilikom ishodenja uvjeta na projektnoj razini moraju biti usklađeni s mjerama koje su propisane strateškom studijom.

Mihovil Barančić, Ugljan Camping Resort, postavlja pitanje za zonu Batalaža sjever zona T3 koja se sad smanjuje i Općina Preko je prije dva mjeseca donijela odluku od donošenju UPU-a na obuhvatu od 3,5 ha a zona se smanjuje s 5 na 2,5 ha, zanima ga kako iskoordinirati to i kome se obratiti.

Stjepan Gverić, Zavod za prostorno uređenje Zadarske županije, odgovara da moraju kontaktirati Općinu Preko jer ako se smanjuje prema prijedlogu općine, ona bi trebala to uskladiti sa svojim urbanističkim planom za tu zonu.

Olivio Meštrović, pročelnik UO za prostorno uređenje, zaštitu okoliša i komunalne poslove, poziva sve da pismenim putem dostave svoje primjedbe i prijedloge, na koji će se i odgovoriti, i da se vodi računa da to bude do 14. srpnja. Zahvaljuje nazočnima na dolasku i sudjelovanju na ovoj javnoj raspravi.

Javna rasprava je završila u 13:00 sati.

**Zapisnik vodila:**

Mara Zelić

**Pročelnik:**

Olivio Meštrović



## 6.2 Potpisna lista



Lista sudionika s javnog izlaganja

### Strateške studije o utjecaju na okoliš VIII. Izmjena i dopuna Prostornog plana Zadarske županije i Prijedloga VIII. Izmjena i dopuna Prostornog plana Zadarske županije

1. srpnja 2022. godine  
Velika vijećnica Doma Zadarske županije  
Božidara Petranovića 8, 23000 Zadar, Hrvatska

Br.	Ime i prezime	Ustanova/tvrtka	Kontakt podaci (tel. i/ili mail)	Potpis
1.	MILAN DAVRILIĆ	NALUM DOPUNJE UČJAN	080 273 678	
2.	MIRKO BACAGA	CAMPING UGJAN SUNRISE d.o.o.	088 176 81 55	
3.	JOŠIP BURČUL	OPĆINA <del>UGJAN</del>	088 376 9100	
4.	ŽEJICO PREDOMAN	BLOCK-PROJEKT d.o.o.	088 232 081	
5.	LANA STIPIČIĆ	ZAVOD ZA PROSTORNO UREĐENJE ZAD. ŽUPANIJE	091 580 5841	
6.	STJEPAN GVIŠIĆ	-11-	023/254-900	
7.	ENEJA BAKO	-4-	023/254-900	
8.	LUCIANO KEŠTIĆ	71-	023/254-913	



REPUBLIKA HRVATSKA  
ZADARSKA ŽUPANIJA

Br.	Ime i prezime	Ustanova/tvrtka	Kontakt podaci (tel. i/ili mail)	Potpis
9.	MARKO BOŠIČEVIĆ	-/-	091/452 33 67	
10.	SIME MRČIĆ	-/-	023 / 254 913	
11.	EMIL ČURKO	GRAD NIN	098 272 608	
12.	MARIJANA HOROVIĆ	-/-	091 568 55 84	
13.	ANA ŽUNANUŠ POMANIĆ	FIN. POYOMY WIEDER	0955829031	
14.	KREŠIMIR LAUŠIĆ	HOPS d.d.	098/405301	
15.	JOŠKO MOSER	HOPS d.d.	jasko.moser@hops.hr	
16.	NATAŠA HORVAT	HEB-PROIZVODNJA DOO	099 228 2400	
17.	FILIP BUDAN	-/-	099 3877155	
18.	VEŠNA MADARIĆ	GRAD ZADAR	023/208 019	
19.	IVETANA ČURČEVIĆ	GRAD ZADAR	023/208 047	
20.	MATKO SEĐARIĆ	GRAD ZADAR	023/208 040	



REPUBLIKA HRVATSKA  
ZADARSKA ŽUPANIJA

Br.	Ime i prezime	Ustanova/tvrtka	Kontakt podaci (tel. i/ili mail)	Potpis
21.	Gordan Gaić	Sunny Bay Apartments d.o.o.	+1120 774 423 797	
22.	Jure Jelenić	OPĆINA SÜFELIP I MKEV	099 275 1820	
23.	STJEPAN BILAVER	S.B. HOJNING d.o.o.	095 197 6200	
24.	GOŠAN DEEMAR	FASSA d.o.o.	099 4235 877	
25.	VLADIMIR RADULIĆ	OPĆINA SALI	091 377 3511	
26.	David Pešal	Sunny Bay Apartments d.o.o.	+120	
27.		Sunny Bay		
28.	JOSIP STOJAK	INDES GECOBESIA	091 772 7962	
29.	MARIO MESARIĆ	-11-	098 9753 257	
30.	ZVONIMIR ĐORKIĆ	ZADARSKA ŽUPANIJA	023 350 357	
31.	Đivo Matković	Zadarska županija	023/350-356	1,7
32.				



### 6.3 Mišljenja javnopravnih tijela



REPUBLIKA HRVATSKA  
MINISTARSTVO KULTURE I MEDIJA

Uprava za zaštitu kulturne baštine  
Konzervatorski odjel u Zadru  
Ilije Smiljanića 3, 23 000 Zadar

KLASA: 612-08/11-10/0261  
URBROJ: 532-05-02-13/8-22-19  
Zadar, 29. lipnja 2022. godine

REPUBLIKA HRVATSKA  
ZADARSKA ŽUPANIJA

Primljeno: 05-07-2022		
Klasifikacijska oznaka	Org. jed.	
350-02/18-01/02	07	
Uredbeni broj	Prilog	Vrijed.
532-22-281		

Zadarska županija  
Upravni odjel za prostorno uređenje,  
zaštitu okoliša i komunalne poslove  
Božidara Petranovića 8  
23 000 Zadar

**Predmet:** Strateška studija o utjecaju na okoliš VIII. Izmjena i dopuna Prostornog plana Zadarske županije i Prijedlog VIII. Izmjena i dopuna Prostornog plana Zadarske županije, smjernice-daju se

**Veza:** Zahtjev Zadarske županije, Upravnog odjela za prostorno uređenje, zaštitu okoliša i komunalne poslove, Božidara Petranovića 8, Zadar KLASA: 350-02/18-01/2, URBROJ: 2198-07/1-22-264, zaprimljen u ovom Odjelu 10. lipnja 2022. godine

Na temelju članka 56. stavka 3. Zakona o zaštiti i očuvanju kulturnih dobara ("Narodne novine" br. 69/99, 151/03, 157/03, 87/09, 88/10, 61/11, 25/12, 136/12, 157/13, 152/14, 44/17, 90/18, 32/20, 62/20, 117/21), a povodom zahtjeva Zadarske županije, Upravnog odjela za prostorno uređenje, zaštitu okoliša i komunalne poslove, Božidara Petranovića 8, Zadar daju se smjernice za izradu Strateška studija o utjecaju na okoliš VIII. Izmjena i dopuna Prostornog plana Zadarske županije i Prijedlog VIII. Izmjena i dopuna Prostornog plana Zadarske županije, kako slijedi;

U odredbe prostornog plana koje su vezane za kulturnu baštinu potrebno je uvrstiti sljedeća kulturna dobra upisana u Registar kulturnih dobara RH (kao i evidentirana);

- Graditeljski sklop ljetnikovac Begna (Turan), Mali Iž, k. č. 6282, 6278, 6276, 6286, 6274, 6274, 6285, 6284, 6275, 6277, 6279, 6287, 6287, 6280 k. o. Mali Iž, **P-6181**
- Arheološki ostaci rimskog akvedukta Biba-Jader (Vrana-Zadar) u predjelu Gladuše, Biograd na Moru, na k. č. dio 3715, dio 3792, dio 3711/1, dio 3711/2 k. o. Biograd na Moru, **P-6368**
- Arheološko nalazište Čulina (Kula), Budak na dijelu k. č. 1034/1, **P-6469**
- Arheološko nalazište Podvornice (Pelaić), Stankovci na k. č. 139, 140, 162, 163, 164/1, 164/3, 164/4, 164/5, 164/6, 165, 167, 171 k. o. Stankovci, **P-6523**
- Arheološko nalazište Mađorova ograda, Pakoštane na k. č. 166/3, 170, 171, 172, 173, 174, 175, 2210/1 k. o. Pakoštane, **P-6524**
- Arheološko nalazište Mirine na k. č. 4405/2, 4406/1, 958/1, 958/2, 958/3, 958/4, 958/5, 958/6, 958/7, 960/1, 960/2, 960/3, 960/4 (zk. ul. 2808, 442 m2), 960/5 (zk. ul. 2808, 379 m2), 960/6, 960/7 k. o. Ugljan, **P-6525**

- Sustav talijanskih bunkera koji se nalaze na području Grada Zadra-E.
- Sukošan, Antičke pristanišne instalacije, u podmorju Barbira, **Z-29**
- Arheološko nalazište Barbir, na dijelu k. č. 9007/1, 9007/2 i dr. u k. o. Sukošan-E
- Arheološki ostaci rimskog akvedukta u Ninu (Boljkovac-Nin)-E
- Velika Popina, stari vodovod završen 1876. godine na k. č. 5330 k. o. Velika Popina-E

Nije dozvoljeno davanje koncesijskih odobrenja (poljoprivreda, ribogojilišta itd.) na zaštićenim i evidentiranim arheološkim nalazištima bez odobrenja ovog Odjela. Isto se odnosi i na radove pošumljavanja, probijanje protupožarnih putova i sl.

Potrebno je izvršiti arheološko i etnološko rekognosciranje područja Zadarske županije kako bi se dobilo ukupnu sliku kulturne baštine.

Strateška studija o utjecaju na okoliš VIII. Izmjena i dopuna Prostornog plana Zadarske županije u skladu je sa mjerama zaštite koje propisuje ovaj Odjel.



**Dostaviti:**  
**1. Naslovu,**  
**2. Pismohrana, ovdje.**



**HRVATSKE VODE**  
VODNOGOSPODARSKI ODJEL  
ZA SLIVOVE JUŽNOG JADRANA  
21000 Split, Vukovarska 35

Telefon: 021 / 309 400  
Telefax: 021 / 309 491

KLASA: 350-02/19-01/0000171  
URBROJ: 374-24-1-22-6  
Datum: 04.07.2022.g.

**ZADARSKA ŽUPANIJA**  
Upravni odjel za prostorno uređenje, zaštitu  
okoliša i komunalne poslove  
Božidara Petranovića 8  
23000 Zadar

**PREDMET:** VIII. Izmjena i dopuna Prostornog plana Zadarske županije: javna rasprava, očitovanje na prijedloga plana – dostavlja se

**Veza:** Vaš zahtjev Klasa: 350-02/18-01/2, Ubroj: 2198-07/1-22-262 od 03.06.2022.g., zaprimljen 08.06.2022.g.

Uvidom u prijedlog za javnu raspravu VIII. Izmjena i dopuna Prostornog plana Zadarske županije (izrađivač Zavod za prostorno uređenje Zadarske županije, lipanj 2022. godine), objavljenog na web stranici Županije, Hrvatske vode su utvrdile kako su u istom predviđena rješenja zaštite od štetnog djelovanja voda, vodoopskrbe i zaštite površinskih i podzemnih voda i priobalnog mora od onečišćenja kroz realizaciju sustava odvodnje i objekata za pročišćavanje, kao i odredbe za provođenje plana usklađeni su sa planskim dokumentima upravljanja vodama.

Obzirom da su vodoopskrbni sustavi te sustavi za prikupljanje, odvodnju, pročišćavanje i dispoziciju sanitarnih otpadnih voda na području Zadarske županije u nadležnosti nekoliko komunalnih tvrtki, potrebno je prije prihvaćanja Plana ishoditi njihova pozitivna mišljenja na rješenja vezana uz korištenje voda te zaštitu voda i priobalnog mora od onečišćenja odnosno vezano uz planom predviđena rješenja sustava za vodoopskrbu i za odvodnju.

Mišljenja smo da je prijedlog za javnu raspravu VIII. Izmjena i dopuna Prostornog plana Zadarske županije sukladan sa planskim dokumentima upravljanja vodama, prema članku 39. Zakona o vodama (NN 66/19).

S poštovanjem,

*l.p.* Direktor:

Irina Putica, dipl.ing.građ.



**REPUBLIKA HRVATSKA**  
**Zadarska županija**

Dostava:  
1. 24 – 1, ovdje  
2. Pismohrana



077710524

Primijeno:	7.7.2022
Klasifikacijska oznaka:	Org.jod.
NP-350-02/18-01/2	07
Uredžbeni broj:	Pril: Vrijednost:
374-22-286	- -



**ŽUPANIJSKA UPRAVA ZA CESTE ZADARSKE ŽUPANIJE**

HRVATSKA, ZADAR 23000, Zrinsko Frankopanska 10/2, OIB: 40243311947, e-mail: [zuc@zuc-zadar.hr](mailto:zuc@zuc-zadar.hr)  
(centrala) Tel: 023 250 509, (ravatelj) 023 250 560, (odjel održavanja) 023 250 282, Fax: 023 254 467

**KLASA:** 350-01/22-01/32  
**UR. BROJ:** 2198-1-86-02-22-2  
Zadar, 01. srpnja 2022. godine



Temeljem Zakona o cestama (Narodne novine, broj: 84/11) i članka 20. Statuta Županijske uprave za ceste Zadarske županije, a sukladno Zakonu o prostornom uređenju (Narodne novine, broj: 153/13), po zahtjevu ZADARSKE ŽUPANIJE, izdaje se slijedeća

**SUGLASNOST**

Županijska uprava za ceste Zadarske županije daje suglasnost na Stratešku studiju o utjecaju na okoliš VIII. Izmjena i dopuna Prostornog plana Zadarske županije i Prijedlog VIII. Izmjena i dopuna Prostornog plana Zadarske županije, jer su rješenja u njemu u skladu sa zahtjevima posebnih propisa (Zakon o cestama, Zakon o sigurnosti prometa na cestama, Pravilnik o prometnim znakovima, opremi i signalizaciji na cestama, Pravilnik o uvjetima za projektiranje i izgradnju priključaka i prilaza na javnu cestu). Nadalje, sukladno Zakonu o cestama, za bilo kakve radove na županijskim i lokalnim cestama na području Zadarske županije, potrebno je zatražiti suglasnost od Županijske Uprave za ceste Zadarske županije.

S poštovanjem,

**REPUBLIKA HRVATSKA**  
**Zadarska županija**

Primljeno:	8.7.2022		
Klasifikacijska oznaka:	Org.jed.		
NP-350-02/18-01/2	07		
Urudžbeni broj:	Pril:	Vrijednost:	
2198-1-86-22-288	-	-	


RAVNATELJ

Branko Kutija dipl.ing.



RG-2240 HK





**HRVATSKE VODE**  
VODNOGOSPODARSKI ODJEL  
ZA SLIVOVE SJEVERNOG JADRANA  
51000 Rijeka, Đure Šporera 3

Telefon: 051 / 666 400  
Telefax: 051 / 336 947

KLASA: 350-02/22-01/0000157  
URBROJ: 374-3304-2-22-3  
Datum: 06.07.2022

**PREDMET:** Strateška studija o utjecaju na okoliš VIII. Izmjena i dopuna Prostornog plana Zadarske županije i Prijedlog VIII. Izmjena i dopuna prostornog plana Zadarske županije, mišljenje

Dana 10. lipnja 2022. zaprimili smo Vaš dopis KLASA: 350-02/18-01/2, URBROJ: 2198-07/1-22-264 od 9. lipnja 2022. godine kojim nas obavještavate o održavanju javne rasprave o Strateškoj studiji o utjecaju na okoliš VIII. Izmjena i dopuna Prostornog plana Zadarske županije i Prijedlogu VIII. Izmjena i dopuna Prostornog plana Zadarske županije (dalje u tekstu: Plan) te tražite naše mišljenje.

Javna rasprava traje u razdoblju od 15.06.2022. do 14.07.2022. godine. Strateška studija o utjecaju na okoliš VIII. Izmjena i dopuna Prostornog plana Zadarske županije i Prijedlog VIII. Izmjena i dopuna prostornog plana Zadarske županije nalazi se web stranicama Zadarske županije.

Povodom Vašeg traženja očitujemo se kako slijedi:

Na dijelu područja Općine Gračac, koje je u smislu upravljanja vodama u nadležnosti Hrvatskih voda VGO za slivove sjevernog Jadrana, nalaze se brojni vodotoci evidentirani u Informacijskom sustavu Hrvatskih voda prema karti u prilogu. U kartografski dio Plana treba ucrtati vodotoke.

Zabrane i ograničenja prava vlasnika i posjednika zemljišta i posebne mjere radi održavanja vodnog režima propisane su čl. 141. i dr. Zakonom o vodama (NN 66/19, 84/21) i treba ih ugraditi u tekstualni dio Plana.

U Kartografskom dijelu Plana prikazati područja opasnosti i rizika od poplava. Podaci s kartama opasnosti i rizicima od poplava dostupni su na web stranicama Hrvatskih voda na poveznici <http://korp.voda.hr/>.

U predmetnom Planu potrebno je navesti važeći Pravilnik o graničnim vrijednostima emisija otpadnih voda (NN 26/20).

Dokument pripremila:  
Martina Vurušić Katalinić, mag.ing.mech.

Direktor:  
Gordan Gašparović, dipl.ing.građ.

Dostaviti:

1. Zadarska županija, Upravni odjel za prostorno uređenje, zaštitu okoliša i komunalne poslove, Božidara Petranovića 8, 23000 Zadar
2. VGI Lika
3. Arhiva, ovdje

Prilog: karta



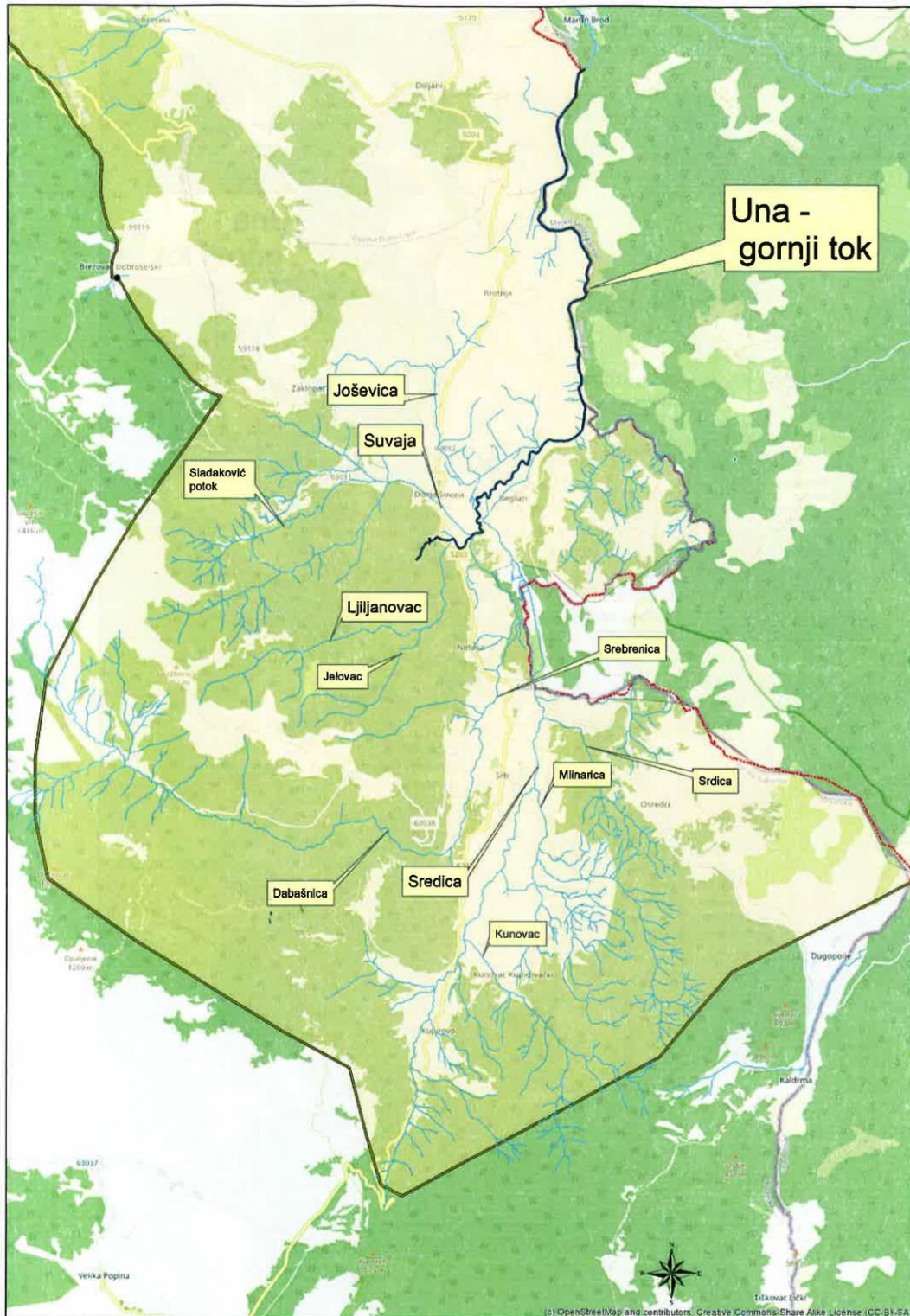
077717786

REPUBLIKA HRVATSKA  
Zadarska županija

Primljeno:	12.7.2022
Klasifikacijska oznaka:	Org.jcd.
NP-350-02/18-01/2	07
Urudžbeni broj:	Pril: Vrijednost:
374-22-296	1 -







## Zvonimir Dorkin

**Pošiljatelj:** Maja Halle <Maja.Halle@ccaa.hr>  
**Poslano:** 13.07.2022 9:34  
**Primatelj:** Zvonimir Dorkin  
**Predmet:** Mišljenje na Stratešku studiju utjecaja na okoliš VIII. Izmjena i dopuna Prostornog plana zadarske županije i Prijedlog VIII. Izmjena i dopuna Prostornog plana Zadarske županije

Vaša KLASA: 350-02/18-01/2; UR.BROJ: 2198-07/1-22-264, 9. lipnja 2022

Poštovani,

Dana 10. lipnja 2022. godine u Hrvatskoj agenciji za civilno zrakoplovstvo zaprimljen je Vaš upit vezan na dostavu mišljenja o Strateškoj studiji utjecaja na okoliš VIII. Izmjena i dopuna Prostornog plana zadarske županije i Prijedlogu VIII. Izmjena i dopuna Prostornog plana Zadarske županije. Ovim Vas putem obavještavamo da **nemamo primjedbi na navedene dokumente.**

S poštovanjem,

**mr.sc. Maja Halle, dipl.ing.građ.**  
Zrakoplovni inspektor  
Odjel Aerodroma



+385 1 2369 380



+385 1 2369 301



<http://www.ccaa.hr>



**Hrvatska agencija za civilno  
zrakoplovstvo**  
Ul. grada Vukovara 284, 10000  
Zagreb

*Sadržaj ove poruke i eventualno priloženih datoteka je povjerljiv i namijenjen je samo osobama ili subjektima koji su navedeni u adresi. Ukoliko ste primili ovu poruku greškom, molimo Vas obavijestiti pošiljatelja o poruci i sve njene priloge odmah bez čitanja trajno ukloniti s računala. Biti kakvo prenošenje, kopiranje ili distribucija informacija sadržanih u poruci trećim osobama je zabranjeno i može biti zakonski kažnjivo. Sadržaj, stavovi i mišljenja izneseni u poruci su autorovi i ne predstavljaju nično stavove CCAA – Agencije za civilno zrakoplovstvo. CCAA ne preuzima nikakvu odgovornost za eventualnu štetu nastalu primirkom ove poruke i priloga sadržanih u poruci. Ova elektronička poruka može biti predmet nadzora.*

**REPUBLIKA HRVATSKA  
Zadarska Županija**

Primjeno:	13.7.2022	
Klasifikacijska oznaka:	Org.jed.	
NP-350-02/18-01/2	07	
Uredžbeni broj:	Pril:	Vrijednost:
16-22-313	-	-





**HRVATSKE VODE**

VODNOGOSPODARSKI ODJEL  
ZA SLIVOVE JUŽNOG JADRANA  
21000 Split, Vukovarska 35

Telefon: 021 / 309 400

Telefax: 021 / 309 491

KLASA: 351-03/19-01/0000098

URBROJ: 374-24-1-22-7

Datum: 07.07.2022.g.

**ZADARSKA ŽUPANIJA**  
Upravni odjel za prostorno uređenje, zaštitu  
okoliša i komunalne poslove  
Božidara Petranovića 8, 23000 Zadar ✓

**PREDMET:** Strateška procjena utjecaja na okoliš VIII Izmjena i dopuna Prostornog plana Zadarske županije - mišljenje o Studiji, javna rasprava

**Veza:** Vaš zahtjev Klasa: 350-02/18-01/2, Urbroj: 2198/1-07/1-22-264 od 09.06.2022. g., zaprimljen 14.06.2022.g.

Upravni odjel za prostorno uređenje, zaštitu okoliša i komunalne poslove Zadarske županije je dostavio obavijest o javnoj raspravi na prijedlog Strateška studija o utjecaju na okoliš VIII. Izmjena i dopuna PP Zadarske županije (izrađivač Ires Ekologija d.o.o. Zagreb, lipanj 2022.), objavljene na web stranici Županije.

Nakon uvida u dostavljenu Studiju, smatramo da je ista na zadovoljavajući način obradila područje vodnoga gospodarstva i na nju se može dati pozitivno mišljenje.

S poštovanjem,

Direktor:  
Krina Putica, dipl.ing.građ.

Dostava:

1. 24-1
2. Pismohrana



077720816

**REPUBLIKA HRVATSKA**  
**Zadarska Županija**

Primijeno:	13.7.2022	
Klasifikacijska oznaka:	Org.jed.	
NP-350-02/18-01/2	07	
Urudžbeni broj:	Pril:	Vrijednost:
374-22-301	-	-

**Zvonimir Dorkin**

**Pošiljatelj:** Vodovod d.o.o. <vodovod1@vodovod-zadar.hr>  
**Poslano:** 14.07.2022 13:01  
**Primatelj:** Zvonimir Dorkin  
**Kopija:** 'Tomislav Matek'; 'Melita Uglešić'; 'Kardum'; mladen.pavic@vodovod-zadar.hr  
**Predmet:** FW: Prostorni plan Zadarske županije  
**Privici:** STRANICA 1.pdf; STRANICA 2.pdf

Poštovani,

priloženo se dostavlja mišljenje, primjedba, prijedlog temeljem Obavijesti o stavljanju na uvid Strateške studije o utjecaju na okoliš VIII. Izmjena i dopuna Prostornog plana Zadarske županije i Prijedloga VIII. Izmjena i dopuna Prostornog plana Zadarske županije.

S poštovanjem

Vodovod d.o.o.  
Zadar

**REPUBLIKA HRVATSKA**  
**Zadarska Županija**

Primljeno:	14.7.2022	
Klasifikacijska oznaka:	Org.jed.	
NP-350-02/18-01/2	07	
Urudžbeni broj:	Pril:	Vrijednost:
374-22-364	-	-

**VODOVOD d.o.o.**

ZADAR, Špire Brusine 17 • Tel.centrala: 023 282 900 • Fax: 023 282 909 • www.vodovod-zadar.hr • vodovod1@vodovod-zadar.hr  
IBAN broj: HR5224020061100611241 • Porezni (matični) broj:3410153 • OIB: 89406825003 • Upisano u registru Trgovačkog suda  
u Zadru: MBS 060083654 Ti-09-932-2 • Temeljni kapital: 159.483.800,00 kn • Uprava društva: Tomislav Matek

**ZADARSKA ŽUPANIJA  
UPRAVNI ODJEL ZA PROSTORNO UREĐENJE,  
ZAŠTITU OKOLIŠA I KOMUNALNE POSLOVE  
Božidara Petranovića 8  
23 000 ZADAR**

Klasa: 350-02/18-01/2  
URBROJ: 2198-07/1-22-260  
Od 03.06.2022. godine

Zadar, 13.07.2022. godine  
Broj: 2757/1/2022

Predmet: **Strateška studija o utjecaju na okoliš VIII. Izmjena i dopuna Prostornog plana  
Zadarske županije i Prijedlog VIII. Izmjena i dopuna Prostornog plana  
Zadarske županije**  
- mišljenje, primjedba, prijedlog – dostavlja se

Poštovani,

Temeljem Obavijesti o stavljanju na javni uvid Strateške studije o utjecaju na okoliš VIII. Izmjena i dopuna Prostornog plana Zadarske županije i Prijedloga VIII. Izmjena i dopuna Prostornog plana Zadarske županije dostavlja se mišljenje, primjedba i prijedlog kako slijedi:

U Prijedlogu, OBRAZLOŽENJE s prikazom izmjena, 3.6.2. Vodnogospodarski sustav, 3.6.2.1. Vodoopskrbni sustav stoji:

"...1. Dogradnjom Regionalnog vodovoda Sjeverne Dalmacije u skladu s ranije predviđenim rješenjem, odnosno povećanjem kapaciteta sa sadašnjih 1175,0 l/s na 3035,0 l/s. To se može postići ostvarenjem višenamjenskih akumulacija na uzvodnom toku rijeke Zrmanje i rijeke Krupe, izgradnjom crpnih postaja, tlačnog cjevovoda, paralelnog gravitacijskog vodoprovodnika od lokacije vodospreme "Milanci" i uređaja za kondicioniranje vode."

Naime, ovim putem se ukazuje da predloženo nema smisla jer nastavak rečenice (izgradnja crpnih postaja, paralelni cjevovod, uređaj za kondicioniranje) podrazumjeva postojanje dovoljnih količina vode koja se može zahvatiti za daljnji transport.

Uzimajući u obzir propisani dozvoljeni biološki minimum za taj profil Zrmanje, Vodovod d.o.o. Zadar već sada (u ljetnim mjesecima) crpi maksimalno moguće raspoložive količine vode i za te količine vode postojeći cjevovod je dostatan.

Ukazuje se da povećanje dobavnog kapaciteta u smjeru Zadra ima smisla tek kada se osigura mogućnost zahvaćanja dodatnih potrebnih količina vode.

Zaključno, uklanjanjem gore označenog navoda isto se se onemogućuje, a bez nudiženja alternative.

Slijedom navedenog predlaže se da u tekstu ODREDBE mijenja se i glasi treba stajati kako slijedi:

“Članak 57.

Članak 64. mijenja se i glasi:

Područje Zadarske županije siromašno je vodom, naročito duž svoga priobalnog dijela gdje su koncentrirana najveća naselja, a time i najveći potrošači vode. Krševitost priobalja Zadarske županije dovodi do problema s vodoopskrbom unatoč bogatoj hidrografiji podzemlja. Nedovoljan je broj rijeka, jezera i drugih površinskih voda da bi se optimalno namirile potrebe potrošača. Ljetna oskudica vodom na otocima te u Kotarima i Bukovici nije rijetkost. Stoga se za planirani razvoj Županije moraju maksimalno racionalno koristiti svi raspoloživi vodni resursi.

Planom se određuju resursi pitke vode:


- Dogradnjom Regionalnog vodovoda Sjeverne Dalmacije u skladu s ranije predviđenim rješenjem, odnosno povećanjem kapaciteta sa sadašnjih 1175,0 l/s na 3035,0 l/s. To se može postići ostvarenjem višenamjenskih akumulacija na uzvodnom toku rijeke Zrmanje i rijeke Krupe ili osiguranjem nekog dodatnog načina zahvate vode, izgradnjom paralelnog gravitacijskog vodovodnika od lokacije vodospreme "Milanci" i uređaja za kondicioniranje vode."

Nastavno, u istom članku stavku 2. alineji 5. predlaže se tekst kako slijedi:

„- Korištenjem lokalnih izvorišta koja do sada nisu dovoljno ispitana i u cjelosti iskorištena, a uz postojeća aktivna izvorišta (Zdenci B-4 i B-5, Jezerce, Boljkovac i Golubinka, vodozahvat na Zrmanji), a zbog blizine u odnosu na potrošačka mjesta mogu se koristiti za vodoopskrbu uz relativno male troškove eksploatacije. Najznačajnija lokalna vodocrpilišta/vodozahvati su **Boljkovae**, Biba, Velo Blato, Poveljana, Kneževići, Vratrovac, Jukić Vrelo, Žmansko polje (Malo i Velo jezero), i Begovača i Nazret, Kožlovac i Ledenik. Ostala lokalna vodocrpilišta/vodozahvati su: Jezero (turanjsko), Bijeli Klanac, Kotlina, Mazin, Bruvno Štikada, Žegar, Krupa dok su vodocrpilišta/vodozahvati Nazret, Oko, Stanesa, Pečina, Mramor (Ražanac), Gradina, Mrzlac, Jezerine, Magaredar, Vrčiči, Kožlovac, Trubanji, Golubinka (Bjelina), Božava, Olib, Kolan i Molat i Svirač u fazi istraživanja ili u pričuvi.“

S poštovanjem

Vodovod do.o. Zadar  
Direktor  
Tomislav Matek, dipl.ing.



REPUBLIKA HRVATSKA  
Zadarska županija

Primljeno:	14.7.2022	
Klasifikacijska oznaka:	Org.jed.	
NP-350-02/18-01/2	07	
Urudžbeni broj:	Pril:	Vrijednost:
374-22-364	-	-



## Zvonimir Dorkin

**Pošiljatelj:** Nataša Horvat <Natas.Horvat@hep.hr>  
**Poslano:** 15.07.2022 7:17  
**Primatelj:** Zvonimir Dorkin  
**Predmet:** Prijedlog izmjena aktualnog Prijedloga VIII. Izmjena i dopuna Prostornog plana Zadarske županije  
**Privici:** 2022.07.13\_Prijedlog izmjena aktualnog prijedloga VIII. IDPPŽ.pdf

Poštovani,

temeljem Obavijesti o javnoj raspravi, KLASA: 350-02/18-01/2, URBROJ: 2198-07/1-22-260 od 3.06.2022., u privitku ove e-pošte dostavljamo:

- Prijedlog izmjena aktualnog Prijedloga VIII. Izmjena i dopuna Prostornog plana Zadarske županije.

Prijedlog je jučer upućen i poštom.

S poštovanjem,

Nataša Horvat

**HEP PROIZVODNJA** d.o.o.  
10000 ZAGREB, ULICA GRADA VUKOVARA 37  
Sektor za ostale izvore energije - OIE  
Služba za tehničku potporu i regulativu

Tel: 01/6322840, INT: 242840  
Mob: 099/2282400, VPN: 6498  
Email: natasa.horvat@hep.hr, www.hep.hr

**REPUBLIKA HRVATSKA**  
**Zadarska županija**

Primijeno:	15.7.2022	
Klasifikacijska oznaka:	Org.jed.	
NP-350-02/18-01/2	07	
Uredbeni broj:	Pril:	Vrijednost:
16-22-379	-	-



Ulica grada Vukovara 37  
10 000 Zagreb  
(0)1. 63.22.987  
(0)1. 61.72.016  
proizvodnja.hep.hr

SEKTOR ZA OIE

REPUBLIKA HRVATSKA  
Zadarska županija

Primljeno:	15.7.2022	
Klasifikacijska oznaka:	Org.jcd.	
P-350-02/18-01/2	07	
Uredžbeni broj:	Pril:	Vrijednost:
16-22-379	-	-

Zadarska županija

Upravni odjel za prostorno  
uređenje, zaštitu okoliša i  
komunalne poslove

Božidara Petranovića 8  
23000 Zadar

NAŠ BROJ: 28/2033/22NH

VAŠ BROJ: KLASA: 350-02/18-01/2

DATUM: 13.07.2022.

PREDMET: Prijedlog izmjena aktualnog Prijedloga VIII. Izmjena i dopuna Prostornog  
plana Zadarske županije

– dostavlja se

Poštovani/a,

temeljem javno objavljene Obavijesti o javnoj raspravi, KLASA: 350-02/18-01/2, URBROJ: 2198-07/1-22-260 od 3.06.2022., Naslovu dostavljamo prijedloge za izmjenu javno izloženog Prijedloga VIII. Izmjena i dopuna Prostornog plana Zadarske županije (u nastavku: ID PPŽ) te Strateške studije o utjecaju na okoliš VIII. Izmjena i dopuna Prostornog plana Zadarske županije (u nastavku: Strateška studija), kako slijedi:

- predlaže se, u tekstualnom dijelu ID PPŽ izvršiti izmjenu Odredbi za provođenje na način da se:

1. u poglavlju 2.1. Građevine od važnosti za Državu, čl. 7. **uvrsti odredba:**

**„Za građevine od važnosti za Državu, akti za gradnju mogu se zatražiti i izdati temeljem ovog Plana.“**

**Izradom detaljnije tehničke dokumentacije za izgradnju zahvata u prostoru iz prethodnog stavka ovog članka moguća su odstupanja u smislu određivanja trasa linijske infrastrukture te odstupanja u određivanju detaljnijeg položaja i obuhvata u prostoru površina za infrastrukturne i druge objekte što se ne smatra neusklađenošću s ovim prostornim planom, i za što nije potrebna njegova izmjena ili dopuna.“**

2. u poglavlju 6.2. Energetski sustavi, Energetske građevine koje koriste obnovljive izvore energije, čl. 62., u tekstu Opći uvjeti za određivanje lokacija vjetroelektrana i lokacija vjetroagregata, Smjernice za određivanje lokacija vjetroagregata, izmijeniti odredbu:

**„Izvan građevinskih područja, infrastrukturnih koridora, visokih šuma i poljoprivrednog zemljišta“,**

na slijedeći način:

**„Izvan građevinskih područja, infrastrukturnih koridora, osobito vrijednog obradivog tla.“**

HEP-Proizvodnja d.o.o.  
Uprava društva  
Robert Krklec  
HR1523500001101300000 Zagrebačka banka

Web stranica: 1643983  
09518585079  
MBS 080434256  
HRK 20.090.00

3. u istom poglavlju 6.2. Energetski sustavi, Energetske građevine koje koriste obnovljive izvore energije, čl. 62., u tekstu Posebni uvjeti i mjere ublažavanja utjecaja pojedinih područja za vjetroelektrane na sastavnice i čimbenike okoliša te ciljeve očuvanja i cjelovitost područja ekološke mreže, Područje za vjetroelektranu Lišane Ostrovičke, **izostaviti odredbe:**

- „*vjetoagregate ne graditi na područjima koje ciljne vrste grabljivica (prvenstveno suri orao i zmijar) i ciljne vrste zabilježene na obližnjem lokalitetu „Trolokve“, zlatovrana (Coracias garrulus), eja livadarka (Circus pygargus), rusi svračak (Lanius collurio) kao prostor za obitavanje (kao hranilište ili gnijezdilište), ukoliko se takva područja utvrde u daljnjim fazama razrade projekta,*
- *vjetoagregate ne graditi na područjima koje ciljne vrste šišmiša *Miniopterus schreibersii* i *Myotis blythii* POVS područja HR2001361 Ravni kotari koriste, kao prostor za obitavanje, ukoliko se takva područja utvrde u daljnjim fazama razrade projekta.*“

#### **OBRAZLOŽENJE PREDLOŽENIH IZMJENA**

Sektor za OIE društva HEP-Proizvodnja d.o.o. razvija Projekt vjetroelektrane Lišane Ostrovičke (u nastavku: VE Lišane Ostrovičke) na području Zadarske županije, u administrativnom obuhvatu Općine Lišane Ostrovičke i Grada Benkovca. Planirana instalirana snaga vjetroelektrane je oko 200 MW. Granice prostora obuhvata su prihvaćene u javno izloženim VIII. ID PPŽ-a te unijete u kartografski prikaz 2.3. Infrastrukturni sustavi: Energetski sustav.

##### Obrazloženje predloženih izmjena iz točke 1.

Temeljem čl. 2. Uredbe o određivanju građevina, drugih zahvata u prostoru i površina državnog i područnog (regionalnog) značaja (NN 37/14, 154/14, 30/21 i 75/22), *Građevine državnog značaja su: 2. Energetske građevine, 2.1. elektrane instalirane snage 20 MW i veće s pripadajućim građevinama* iz čega je razvidno da je planirana VE Lišane Ostrovičke – vjetroelektrana od državnog značaja i iz čega proizlazi da akte za gradnju izdaje nadležno Ministarstvo prostornog uređenja, graditeljstva i državne imovine.

Također, s obzirom na planiranu instaliranu snagu vjetroelektrane, isto Ministarstvo nadležno je za izdavanje „*podatka o usklađenosti zahvata s važećom prostorno-planskom dokumentacijom što se dokazuje odgovarajućom potvrdom, uvjerenjem i sl. tijela nadležnog prema zakonu kojim se uređuje prostorno uređenje*“ (čl. 80. Zakona o zaštiti okoliša (NN 80/13, 78/15, 12/18 i 118/18)), a u dugotrajnom, ponekad višegodišnjem postupku procjene utjecaja zahvata na okoliš pri nadležnom Ministarstvu gospodarstva i održivog razvoja.

Nadalje, prema čl. 61. Zakona o prostornom uređenju (NN 153/13, 65/17, 114/18, 39/19 – pročišćeni tekst i 98/19): „*Prostorni plan niže razine mora biti usklađen s prostornim planom više razine*“. Prema iskustvima s drugim projektima, usklađenje prostornih planova gradova i općina, također može vremenski potrajati po godinu dana, ali i više godina što produljuje vrijeme koje je potrebno za dobivanje odgovarajuće dokumentacije i dozvola za gradnju. Kako bi skratili vrijeme potrebno za dobivanje odgovarajućih akata i pojednostavnili postupke za dobivanje istih, predlažemo u PPŽ-u uvrstiti odredbu iz točke 1. ovog Prijedloga.

##### Obrazloženje predloženih izmjena iz točke 2.

Iz kartografskog prikaza 1.1. *Korištenje i namjena prostora: Prostori za razvoj i uređenje*, razvidno je da lokacija VE Lišane Ostrovičke obuhvaća prostor koji je prema kazalu: *Razvoj i uređenje prostora izvan naselja*, najvećim dijelom „*šumsko zemljište*“, a manjim dijelom obuhvaća: „*ostalo poljoprivredno tlo, šume i šumsko zemljište*“, „*osobito vrijedno obradivo tlo*“ i „*ostala obradiva zemljišta*“.

Prijedlogom iz točke 2. nedvojbeno se štiti osobito vrijedno obradivo tlo, a istovremeno uklanja prepreka za izgradnju vjetroagregata na ostalim obradivim zemljištima koja nisu od osobitog značaja za poljoprivrednu proizvodnju. Istovremeno se usklađuje tekstualni dio Odredbi za provođenje s kartografskim prikazom 1.1. *Korištenje i namjena prostora: Prostori za razvoj i uređenje.*

Prijedlogom iz točke 2., izostavljen je pojam „visokih šuma“ jer nije jasno na što se točno odnosi. Naime kako je navedeno, lokacija VE Lišane Ostrovičke je najvećim dijelom smještena na „šumskom zemljištu“, ali istovremeno nije navedena kategorija šuma. Iz ID PPŽ-a nejasno je na što se točno odnosi pojam „visokih šuma“ te istovremeno nije usklađeno s kartografskim prikazom 1.1. *Korištenje i namjena prostora: Prostori za razvoj i uređenje.* Ujedno propisi iz područja šumarstva ne prepoznaju pojam „visokih šuma“ što bi moglo dovesti do nedoumica nadležnog Ministarstva prilikom donošenja odluka o gradnji vjetroagregata.

Također, u postupku donošenja akata o gradnji, Hrvatske šume daju posebne uvjete gradnje kojih se nositelj zahvata / investitor dužan pridržavati prilikom izgradnje vjetroelektrane, stoga predlažemo postupiti prema prijedlogu iz točke 2.

#### Obrazloženje predloženih izmjena iz točke 3.

Zahvat u prostoru VE Lišane Ostrovičke nalazi se na Prilogu I. Uredbe o procjeni utjecaja zahvata na okoliš (NN 6/14 i 3/17), „toč. 4. *Vjetroelektrane snage veće od 20 MW*“ te je za isti potrebno provesti postupak procjene utjecaja zahvata na okoliš pri nadležnom Ministarstvu gospodarstva i održivog razvoja. U navedenom postupku potrebno je uključiti rezultate jednogodišnjeg istraživanja ptica, šišmiša i velikih zvijeri, a temeljem kojih se odlučuje o mjerama zaštite.

Nadalje, za zahvat VE Lišane Ostrovičke potrebno je provesti postupak prethodne ocjene prihvatljivosti zahvata za ekološku mrežu pri nadležnom Ministarstvu gospodarstva i održivog razvoja temeljem kojeg se odlučuje o potrebi provođenja glavne ocjene prihvatljivosti zahvata za ekološku mrežu, čl. 26. Zakona o zaštiti prirode (NN 80/13, 15/18, 14/19 i 127/19).

Svi postupci iz navedenih propisa obaveza su predmetnog zahvata VE Lišane Ostrovičke i nositelja zahvata u cilju propisivanja mjera zaštite sastavnica okoliša i opterećenja okoliša. Propisi na kojima su temelje navedeni postupci podložni su promjenama i izmjenama. Ukoliko se isti promijene, bit će potrebno određeno vremensko razdoblje za usklađenje PPŽ-a s istima.

Slijedom navedenog, uvođenjem i propisivanjem strogih mjera Odredbi za provođenje temeljenih na Strateškoj studiji, a ne temeljem jednogodišnjeg istraživanja pojedinih faunističkih skupina, dijelom se unaprijed odlučuje o zaključku koji će se donijeti tek nakon opsežno provedenih terenskih radova, ne samo stručnjaka za navedene životinjske skupine, nego i drugih stručnjaka uključenih u izradu studije o utjecaju zahvata na okoliš, te se predlaže prihvatiti prijedlog iz točke 3.

Slijedom svega navedenog, molimo Naslov da prihvati iznesene prijedloge te izvrši izmjenju javno izloženih VIII. ID PPŽ-a, kako je tekstom predloženo.

S poštovanjem,

Direktor:  
**HEP-Produkcija d.o.o.**  
*Filip Bujan*  
Ulica grada Vukovara 37  
Filip Bujan, dipl. ing. građ.

#### **Dostaviti:**

- Javna ustanova Zavod za prostorno uređenje Zadarske županije  
Braće Vranjina 11, 23000 Zadar
- Pismohrana

HEP-Produkcija d.o.o.  
Uprava društva  
Robert Krklec  
IBAN: HR152380001101600000 Zagrebačka banka

Matični broj: 1643983  
IBAN: 09518585079  
MBS 080434256  
HRK 20.000,00





Hrvatski operator prijenosnog sustava d.d.  
Sektor za razvoj, priključenja, izgradnju i  
upravljanje imovinom

Klasa: 700/20-07/1038  
Ur. broj: 3-200-002-06/JM-22-06  
Zagreb, 12.07.2022.

REPUBLIKA HRVATSKA  
ZADARSKA ŽUPANIJA

Upravni odjel za prostorno uređenje,  
zaštitu okoliša i komunalne poslove

B. Petranovića 8

23 000 ZADAR

PREDMET: VIII. Izmjene i dopune Prostornog plana Zadarske županije,  
-očitovanje na javni uvid i javnu raspravu,

Poštovani,

U skladu s Obavijesti Klasa: 350-02/18-01/2, Ur.broj: 2198-07/1-22-260, i održanom javnom raspravom u postupku izrade VIII. Izmjena i dopuna Prostornog plana Zadarske županije i postupku izrade i prihvaćanja Strateške studije o utjecaju VIII. Izmjena i dopuna Prostornog plana Zadarske županije na okoliš, tijekom koje se u propisanim rokovima mogu dati primjedbe i mišljenja na nacrt prijedloga VIII. Izmjena i dopuna Prostornog plana Zadarske županije, sukladno odredbama Zakona o prostornom uređenju (čl. 94.), temeljem obavljenog pregleda na javnoj raspravi predloženih kartografskih prikaza i tekstualnog dijela prijedloga: Plana prostornog uređenja, Ciljeva prostornog razvoja i uređenja, Polazišta s obveznim prilogima i Odredbi za provođenje Plana, Hrvatski operator prijenosnog sustava d.d., Sektor za razvoj, priključenja, izgradnju i upravljanje imovinom temeljem ovlaštenja, vlasništva i nadležnosti nad objektima visokonaponske elektroenergetske mreže, kao jedan od korisnika predmetnog prostora, donosi slijedeće

## O Č I T O V A N J E

Predmetno očitovanje dostavljamo Vam kao krovnom županijskom tijelu koje izrađuje Plan, provodi pripreme radnje, postupke koje prethode donošenju Izmjena i dopuna Prostornog plana Zadarske županije i obavlja koordinaciju prema ostalim tijelima sudionicima izrade i prihvaćanja Plana.

1. Izvršenom dostavom podataka na upit kroz Očitovanja o postojećim i planiranim visokonaponskim objektima i postrojenjima naponske razine 110, 220 i 400 kV u granicama obuhvata Prostornog plana Zadarske županije, Klasa: 700/20-07/1038, Ur. Broj: 3-200-002-06/JM-20-01 od 18.12.2020. godine, Hrvatski operator prijenosnog sustava d.d. potvrđuje da su sva traženja HOPS-a uredno prikazana u grafičkom dijelu Plana, odnosno kvalitetno opisana kroz tekstualni dio Plana (Osnovni dio i Odredbe za provođenje Plana), te ostaje u cijelosti pri dostavljenom materijalu za postupak donošenja VIII. Izmjena i dopuna Prostornog plana Zadarske županije

Pregledom svih kartografskih prikaza područja obuhvata uređenja Zadarske županije, te tekstualnih odredbi za provođenje PP ZZ (Službeni glasnik Zadarske županije broj 2/01., 6/04., 2/05., 17/06., 3/10., 15/14. i 14/15), neposrednom komunikacijom s podnositeljem zahtjeva,

HOPS d.d. Kupuska 4, 10 000 Zagreb, Hrvatska  
UPRAVA DRUŠTVA • Predsjednik Uprave: Igor Ivanković • Članovi: Dejan Liović • Darko Belić  
NADZORNI ODBOR • Predsjednik NO: Kažimir Vrankić

IBAN HR97 2340 0091 1101 7745 1 • Privredna banka Zagreb d.d.  
IBAN HR06 2360 0001 1023 8925 7 • Zagrebačka banka d.d.  
Trgovački sud u Zagrebu • MBS 080517105 • OIB 13148821633  
Temeljni kapital u iznosu 4.948.627.300,00 HRK uplaćen je u cijelosti i  
podijeljen na 49.486.273 redovne dionice, nominalne vrijednosti 100,00 HRK svaka

Telefon: +385 1 4545 111  
www.hops.hr



odnosno tijela zaduženog za izradu predmetnog Plana, kao i uvida na terenu utvrdili smo i zaključili slijedeće:

2. Hrvatski operator prijenosnog sustava d.d. kao jedan od nositelja zahvata izgradnje novih visokonaponskih objekata i postrojenja naponske razine 110, 220 i 400 kV započeo je u periodu od 2014. godine do 2020. godine zajedno s investitorima izgradnje vjetroelektrana (VE) više različitih projekata „priključenja vjetroelektrana na elektroenergetsku mrežu RH“ koji su i uspješno okončani izgradnjom slijedećih elemenata prijenosne mreže:

- TS 20/110 kV VE VELIKA POPINA s priključnim dalekovodom DV 110 kV TS VE V. Popina - TS Gračac u granicama obuhvata Općine Gračac;

Budući da su prethodno pobrojane građevine završene i u funkciji, odnosno čine dio prostora, potrebno je u grafičkim prikazima Prostornog plana Zadarske županije izvršiti upis u punu crvenu liniju (postojeće građevine), te također izvršiti korekciju u tekstualnom dijelu ŽPP-a koji nabroja postojeće visokonaponske građevine, Odredbe za provođenje, naslova br. 2.1.2. Energetske građevine (Sl.gl. ZŽ br. 3/10., 15/14. i 14/15) u čl. br. 7. i 60.


3. Temeljem izrađenih strategija, studija i elaborata razvoja prijenosne mreže: Strategije energetskog razvoja Republike Hrvatske do 2030. s pogledom na 2050. godinu (NN br. 25/2020), Desetogodišnjeg plana razvoja prijenosne mreže 2021. do 2030., s detaljnom razradom za početno trogodišnje i jednogodišnje razdoblje (izradio: HOPS d.o.o., veljača 2021.), a uzimajući u obzir razvojne planove Zadarske županije i projekcije razvoja ostalih sudionika u prostoru iz domene infrastrukturnih sustava (vjetroelektrane – VE, solarne elektrane - SE) i „Preliminarne analize mogućnosti priključenja elektroenergetskih podstanica na pruzi Oštarije – Knin (Zadar) – Perković (Šibenik) - Split na prijenosnu elektroenergetsku mrežu“ (Fakultet elektrotehnike i računarstva, Zagreb, travanj 2013.), radno-poslovnih zona, planova razvoja prometne infrastrukture, te prikupljenih saznanja nakon provedenih postupaka ishođenja lokacijskih dozvola i u sklopu njih izdanih Prethodnih elektroenergetskih suglasnosti (PEES) i prihvaćenih Elaborata optimalnog tehničkog rješenja priključenja na mrežu (EOTRP), kao i prikupljenih saznanja iz spomenutih provedenih studijskih istraživanja razvoja prijenosne mreže, provedenom usporedbom i pregledom kartografske podloge važećeg Prostornog plana uređenja Zadarske županije – Infrastrukturni sustavi i tekstualnog dijela Plana, odnosno uvidom u prostorno planske dokumente Općina i Gradova (dokumente nižeg reda) tražimo i prilažemo slijedeće:

3.1. Upis i rezervaciju markice za izgradnju trafostanice TS 400/110 kV Benkovac II s priključkom na postojeće i planirane dalekovode naponske razine 400 kV i 110 kV. Ova će trafostanica i priključni dalekovodi gledano dugoročno mogla po izgradnji i priključenjem na postojeće i planiranu 400 kV i 110 kV mrežu na kvalitetan i siguran način osigurati prijenos električne energije iz smjera proizvodnje električne energije (SE i VE) u čvrstu pojnu točku elektroenergetskog sustava RH (RHE Velebit i TS Konjsko), umrežiti postojeće i planirane 110 kV vodove i čvorove (rasklopišta) na području sjeverne i srednje Dalmacije (TS Zadar, TS Obrovac, TS Benkovac, TS Knin, TS Drniš, TS Bilice i HE Miljacka), te u promatranom prostoru osigurati mogućnost priključenja planiranih obnovljivih izvora na elektroenergetski sustav Republike Hrvatske. Isto tako na tom dijelu promatrane mreže izgradnjom navedenog čvora postiglo bi se rasterećenje 110 kV mreže u okruženju, sagledavano u kontekstu planiranih tokova energije iz vjetroelektrana/sunčanih elektrana, kao i povećanje pouzdanosti funkcioniranja EES kod ispada rasklopnih 110 kV postrojenja ili vodova između TS Obrovca, TS Benkovca, TS Zadra i TS Bilice. Nakon upisa predloženog TS 400/110 kV Benkovac II s priključkom na postojeće i planirane dalekovode naponske razine 400 kV i 110 kV u Županijski Prostorni Plan, te njihovim točnim pozicioniranjem u prostor uslijediti će upis ove TS i priključnih dalekovoda i u prostorno planske dokumente nižeg reda, Prostorni plan uređenja Grada





- Benkovca kroz redovnu proceduru Izmjena i dopuna Prostornog plana uređenja Grada Benkovca;
- 3.2. Predlažemo u postupku donošenja liD PP Zadarske županije upis dijela trase priključnog dalekovoda DV 2x400 kV pl. TS Benkovac II na postojeći dalekovod DV 400 kV TS Konjsko – RHE Velebit (FAZA 1.), odnosno na planirani dalekovod DV 2x400 kV TS Konjsko – TS Promina – TS Lika (FAZA 2.). Ovaj će dalekovod gledano dugoročno mogao po izgradnji i priključenjem na postojeću i planiranu 400 kV mrežu na kvalitetan i siguran način osigurati prijenos električne energije iz smjera proizvodnje električne energije (SE i VE u Benkovačkom bazenu) u čvrste pojne točke elektroenergetskog sustava RH (TS Promina, TS Lika i RHE Velebit). Planirani priključni dalekovod DV 2x400 kV pl. TS Benkovac II na postojeći i/ili planirani 400 kV dalekovod u duljini od oko 16 kilometara, biti će djelomično situiran u rubnom dijelu zaštitnog koridora dalekovoda DV 110 kV TS Benkovac – HE Miljacka, a svojom trasom nije u granicama građevinskih područja naselja, odnosno trasa je uvažila međusobne odnose i ograničenja prema drugim sudionicima u prostoru (novo planirane nasade/plantaže, građevinska područja naselja, industrijsku zonu, mjesta zaštite voda, zaštićenog krajobraza, prometnu i komunalnu infrastrukturu...). Nakon upisa predložene trase dalekovoda u županijski Prostorni plan, te njegovim točnim pozicioniranjem u prostor uslijediti će upis korektno trase planiranog dalekovoda i u prostorno planske dokumente nižeg reda Grada Benkovca i Općine Lišane Ostrovičke kroz redovnu proceduru Izmjena i dopuna prostorno planskih dokumenata Grada i Općine ;
- 3.3. Predlažemo u postupku donošenja liD PP Zadarske županije upis trase priključnog dalekovoda DV 2x110 kV pl. TS Benkovac II na postojeći/planirani dalekovod DV 2x110 kV TS Korlat – TS Obrovac na TS Benkovac (FAZA 1.), odnosno na stupno mjesto br. 2. planiranog priključnog dalekovod DV 2x110 kV (FAZA 2.). Ovaj bi dalekovod gledano dugoročno mogao po izgradnji i priključenjem na postojeću i planiranu 110 kV i 400 kV mrežu na kvalitetan i siguran način osigurati prijenos električne energije iz smjera proizvodnje električne energije (SE i VE u Benkovačkom bazenu) u čvrste pojne točke elektroenergetskog sustava RH (TS Promina, TS Lika i RHE Velebit). Planirani priključni dalekovod DV 2x110 kV pl. TS Benkovac II na postojeći i/ili planirani dalekovod u duljini od oko 5.5 kilometara, biti će djelomično situiran u zaštitnom koridoru planiranog dalekovoda DV 110 kV TS Benkovac – HE Miljacka, a svojom trasom nije u granicama građevinskih područja naselja, odnosno trasa je uvažila međusobne odnose i ograničenja prema drugim sudionicima u prostoru (novo planirane nasade/plantaže, građevinska područja naselja, industrijsku zonu, mjesta zaštite voda, zaštićenog krajobraza, prometnu i komunalnu infrastrukturu...). Nakon upisa predložene trase dalekovoda u županijski Prostorni plan, te njegovim točnim pozicioniranjem u prostor uslijediti će upis korektno trase planiranog dalekovoda i u prostorno planske dokumente nižeg reda Grada Benkovca kroz redovnu proceduru Izmjena i dopuna prostorno planskih dokumenata Grada Benkovca;
- 3.4. Na osnovi izrađenog, revidiranog i prihvaćenog Elaborata optimalnog tehničkog rješenja priključenja na mrežu (EOTRP), te pokrenutih postupaka ishođenja lokacijske dozvole za zahvat izgradnje sunčane elektrane SE Kolarina – Grad Benkovac, potrebno je u redovnom postupku izrade Izmjena i dopuna Prostornog plana Zadarske županije upisati planiranu zonsku transformatorsku stanicu TS 110/x kV SE Kolarina s priključkom na postojeći dalekovod DV 110 kV TS Benkovac – TS Bilice u duljini od oko 120 metara. Navedena zonska transformatorska stanica TS Kolarina s priključkom na mrežu preko koje će na elektroenergetski sustav biti priključena SE Rašević i SE Benkovac gledano dugoročno, po izgradnji i priključenjem na postojeću i planiranu 110 kV mrežu na kvalitetan i siguran način će osigurati prijenos električne energije iz smjera proizvodnje električne energije u čvrste pojne točke elektroenergetskog sustava RH (TS Benkovac i TS Bilice),




te u promatranom prostoru osigurati mogućnost priključenja novih planiranih obnovljivih izvora na elektroenergetski sustav Republike Hrvatske;

- 3.5. Na osnovi izrađenog, revidiranog i prihvaćenog Elaborata optimalnog tehničkog rješenja priključenja na mrežu (EOTRP), te pokrenutih postupaka ishođenja lokacijske dozvole i ishođene lokacijske dozvole za veći dio zahvata sunčane elektrane SE Karin, SE Karin Proširenje, SE Gradić, SE Kula, SE Radeke, SE Pevo, SE Januše, SE Drače, SE Ventus i vjetroelektrane VE ZD 4P – Grad Obrovac i Grad Benkovac, potrebno je u redovnom postupku izrade Izmjena i dopuna Prostornog plana Zadarske županije upis planirane zonske transformatorske stanice TS 110/x kV SE Zona Bruška (Karin i Kula) s priključnim dalekovodom DV 2x110 kV RHE Velebit – TS Zona Bruška (Karin) – TS Zona Bruška (Kula). Navedene zonske transformatorske stanice TS Zona Bruška – Karin i Kula s priključkom na mrežu preko koje će na elektroenergetski sustav biti priključen obnovljivi izvori energije VE i SE, po izgradnji i priključenjem na postojeću i planiranu 110 kV mrežu na kvalitetan i siguran način će osigurati prijenos električne energije iz smjera proizvodnje električne energije u čvrste pojne točke elektroenergetskog sustava (RHE Velebit), te u promatranom prostoru osigurati mogućnost priključenja novih planiranih obnovljivih izvora na elektroenergetski sustav Republike Hrvatske;
- 3.6. Na osnovi izrađenog, revidiranog i prihvaćenog Elaborata optimalnog tehničkog rješenja priključenja na mrežu (EOTRP), te pokrenutih postupaka ishođenja lokacijske dozvole za zahvat izgradnje sunčane elektrane SE Sukošan – Općina Sukošan, potrebno je u redovnom postupku izrade Izmjena i dopuna Prostornog plana Zadarske županije upisati planiranu transformatorsku stanicu TS 110/x kV SE Sukošan s priključkom na postojeći dalekovod DV 110 kV TS Zadar – TS Biograd u duljini od oko 80 metara. Navedena transformatorska stanica TS Sukošan s priključkom na mrežu, po izgradnji i priključenjem na postojeću i planiranu 110 kV mrežu na kvalitetan i siguran način osigurati prijenos električne energije iz smjera proizvodnje električne energije u čvrste pojne točke elektroenergetskog sustava RH (TS Zadar i TS Biograd), te u promatranom prostoru osigurati mogućnost priključenja novih planiranih obnovljivih izvora na elektroenergetski sustav Republike Hrvatske;
- 3.7. Potrebno je u postupku donošenja liD PP Zadarske županije izvršiti upis dalekovoda DV 2x110 kV TS VE Korlat – TS Zona Bruška Kula. Ovaj će dalekovod gledano dugoročno po izgradnji i priključenjem na postojeću i planiranu 110 kV mrežu na kvalitetan i siguran način osigurati prijenos električne energije iz smjera proizvodnje električne energije u čvrste pojne točke elektroenergetskog sustava (TS Obrovac, TS Benkovac i RHE Velebit), te u promatranom prostoru osigurati mogućnost priključenja novih planiranih obnovljivih izvora na elektroenergetski sustav Republike Hrvatske, a sve u cilju rasterećenja i smanjenja ovisnosti navedenog dijela mreže kod ispada rasklopnih 110 kV postrojenja iz elektroenergetskog sustava;
- 3.8. Predlažemo u postupku donošenja liD PP Zadarske županije upis priključnog dalekovoda DV 2x110 kV TS Zelengrad na trasu planiranog DV 2x110 kV TS Zona Bruška – Kula/Karin – RHE Velebit. Ovaj bi dalekovod gledano dugoročno mogao po izgradnji i priključenjem na postojeću i planiranu 110 kV mrežu na kvalitetan i siguran način osigurati prijenos električne energije iz smjera proizvodnje električne energije u čvrste pojne točke elektroenergetskog sustava (TS Obrovac, TS Benkovac i RHE Velebit), te u promatranom prostoru osigurati mogućnost priključenja novih planiranih obnovljivih izvora na elektroenergetski sustav Republike Hrvatske, ali i u cilju rasterećenja i smanjenja opasnosti od preopterećenja navedenog dijela mreže kod ispada rasklopnih 110 kV postrojenja iz elektroenergetskog sustava;
- 3.9. Predlažemo u postupku donošenja liD PP Zadarske županije upis i rezervaciju markice za izgradnju elektrorvučne podstanice EVP 110/25 kV Bulići s priključnim dalekovodom





- DV 2x110 kV EVP Bulić na postojeći dalekovod DV 110 kV TS Benkovac - TS Bilice. Elektrovučno postrojenje i priključni dalekovod po izgradnji i priključenjem na postojeću i planiranu 110 kV mrežu na kvalitetan i siguran način će osigurati prijenos električne energije iz smjera čvrste točke elektroenergetskog sustava Republike Hrvatske (TS Bilice), umrežiti postojeće i planirane 110 kV vodove, te u promatranom prostoru osigurati mogućnost priključenja elektrovučnog postrojenja s ciljem kvalitetnog napajanja nove elektrificirane željezničke pruge Zadar – Knin;
- 3.10. Upis i rezervaciju markice za izgradnju elektrovučne podstanice EVP 110/25 kV Sukošan s priključnim dalekovodom DV 2x110 kV EVP Sukošan na postojeći dalekovod DV 110 kV TS Zadar - TS Biograd. Elektrovučno postrojenje i priključni dalekovod po izgradnji i priključenjem na postojeću i planiranu 110 kV mrežu na kvalitetan i siguran način će osigurati prijenos električne energije iz smjera čvrste točke elektroenergetskog sustava, umrežiti postojeće i planirane 110 kV vodove, te u promatranom prostoru osigurati mogućnost priključenja elektrovučnog postrojenja s ciljem kvalitetnog napajanja nove elektrificirane željezničke pruge Zadar – Knin;
- 3.11. Upis i rezervaciju markice za izgradnju elektrovučne podstanice EVP 110/25 kV Zrmanja s planiranim priključnim dalekovodom DV 110 kV TS V. Popina - EVP Zrmanja – TS Pađene. Elektrovučno postrojenje i priključni dalekovod po izgradnji i priključenjem na postojeću i planiranu 110 kV mrežu na kvalitetan i siguran način će osigurati prijenos električne energije iz smjera čvrste točke elektroenergetskog sustava Republike Hrvatske (TS Pađene i TS Gračac), umrežiti postojeće i planirane 110 kV vodove, te u promatranom prostoru osigurati mogućnost priključenja elektrovučnog postrojenja s ciljem kvalitetnog napajanja nove elektrificirane željezničke pruge Gračac – Knin;
- 3.12. Upis dalekovoda DV 110 kV TS Pađene – EVP Zrmanja – TS VE V. Popina. Ovaj bi dalekovod gledano dugoročno mogao po izgradnji i priključenjem na postojeću i planiranu 110 kV mrežu na kvalitetan i siguran način osigurati prijenos električne energije iz smjera Knina iz čvrste pojne točke elektroenergetskog sustava RH, prema smjeru Like, te umrežiti postojeće 110 kV vodove i čvorove (rasklopišta) na području Sjeverne Dalmacije i Like. Planirani dalekovod 110 kV TS Pađene – EVP Zrmanja – TS VE V. Popina biti će situiran u rubnom dijelu zaštitnog koridora postojećeg DV 220 kV TS Konjsko – TS Pađene – TS Brinje. Mjesto izlaza iz granica obuhvata Zadarske županije je između naselja Kobilice u Šibensko - kninskoj županiji i naselja Novakovići u Zadarskoj županiji. Nakon upisa predložene trase dalekovoda u županijski Prostorni plan, te njegovim točnim pozicioniranjem u prostor uslijediti će upis planiranog dalekovoda i u prostorno planske dokumente nižeg reda Općine Gračac kroz redovnu proceduru izmjena i dopuna Prostornog plana uređenja Općine Gračac.
- 3.13. Upis dalekovoda DV 110 kV EVP Bulić – HE Miljacka u duljini od oko 9,8 kilometara u Zadarskoj županiji, odnosno korekciju trase planiranog dalekovoda DV 110 kV TS Benkovac – HE Miljacka. Ovaj bi dalekovod gledano dugoročno mogao po izgradnji i priključenjem na postojeću i planiranu 110 kV mrežu na kvalitetan i siguran način osigurati prijenos električne energije iz smjera proizvodnje električne energije u čvrste pojne točke elektroenergetskog sustava (TS Benkovac 2 i HE Miljacka), te umrežiti postojeće 110 kV vodove i čvorove (rasklopišta), ali i u cilju rasterećenja i smanjenja opasnosti od preopterećenja navedenog dijela mreže kod ispada rasklopnih 110 kV postrojenja (TS Benkovac, TS Gračac i TS Knin) iz elektroenergetskog sustava. Planirani dalekovod 110 kV EVP Bulić – HE Miljacka biti će djelomično situiran u rubnom dijelu zaštitnog koridora planiranog priključnog DV 2x400 kV TS Benkovac 2 na postojeću/planiranu (2x) 400 kV mrežu. Mjesto izlaza iz granica obuhvata Zadarske županije je između naselja Gornji Ležajići u Šibensko - kninskoj županiji i naselja Dobropoljci u Zadarskoj županiji. Nakon upisa predložene trase dalekovoda u županijski Prostorni plan, te njegovim točnim pozicioniranjem u prostor uslijediti će upis planiranog



dalekovoda i u prostorno planske dokumente nižeg reda Općine Lišane Ostrovičke kroz redovnu proceduru donošenja Izmjena i dopuna Prostornog plana uređenja Općine Lišane Ostrovičke.

- 3.14. Upis nove trase planiranog kabela KB 110 kV pl. TS Zadar Zapad – KS/pl. TS Bili Brig i KB 110 kV TS Zadar Zapad na trasu postojećeg dalekovoda DV 110 kV TS Nin - KS Bili Brig/TS Zadar Grad. Ova kabelska veza će po izgradnji i priključenjem na postojeću 110 kV mrežu na kvalitetan i siguran način osigurati dodatnu stabilizaciju opskrbe distributivnog konzuma Grada Zadra i zadarskih otoka. Trasa planiranog kabela KB 110 kV pl. TS Zadar Zapad – KS/pl. TS Bili Brig u duljini od 3.4 kilometara (Grad Zadar) i kabela KB 110 kV TS Zadar Zapad na trasu postojećeg dalekovoda DV 110 kV TS Nin - KS Bili Brig/TS Zadar Grad u duljini od 2.7 km (Grad Zadar), biti će situirana u rubnom dijelu zaštitnog koridora novo projektiranih i dijelom izvedenih prometnica, te kroz makadamski javni put do lokacije prijelaza iz kabela u nadzemni vod. Nakon upisa predložene dionice trase kabela u Prostorni plan Županije, te njegovim točnim pozicioniranjem u prostor usljediti će upis planiranih kabelskih dionica i u prostorno planske dokumente nižeg reda Grada Zadra.

Vezano za sve navedeno u točkama i podtočkama 2. i 3. u svrhu izrade grafičkog prikaza Plana, karta br. 2.3. Infrastrukturni sustavi – Energetika, dostavljam Vam trase postojećih i planiranih dalekovoda naponske razine 110, 220 i 400 kV u granici obuhvata Zadarske županije iz geodetskih elaborata za postojeće objekte i postrojenja (DV, KB, TS, RP) napona 110, 220 i 400 kV, kao i na temelju izvršenih očevida i izvršenih usporedbi sa svim prostorno planskim dokumentima Županije/Gradova/Općina za planirane objekte i postrojenja (DV, KB, TS, RP i EVP) naponske razine 110, 220 i 400 kV u vektoriziranom dwg. obliku, HTRS 96 koordinatnom sustavu.

4. Pregledom dostavljene kartografske podloge važećeg Prostornog plana uređenja Zadarske županije – Elektroenergetski sustavi i tekstualnog dijela (Službeni glasnik Zadarske županije broj 2/01., 6/04., 2/05., 17/06., 3/10., 15/14. i 14/15) uočili smo nekoliko nedostataka:


- 4.1. U naslovu 6.2. Energetska infrastruktura, u čl. 60.A. Odredbi za provođenje Plana – Pročišćeni tekst (Sl. glasnik ŽŽ-a br. 3/10., 15/14. i 14/15) alineju 2, temeljem Uredbe o izdavanju energetske suglasnosti i utvrđivanju uvjeta i rokova priključenja na elektroenergetsku mrežu (NN 7/18) potrebno je izvršiti nadopunu:

Povezivanje, odnosno priključak planiranih obnovljivih izvora energije na elektroenergetsku mrežu, sastoji se od pripadajuće trafostanice smještene u granicama obuhvata planiranog obnovljivog izvora i priključnog dalekovoda/kabela na postojeći ili planirani dalekovod ili na postojeću ili planiranu trafostanicu. Točno definiranje trase priključnog dalekovoda/kabela biti će ostvarivo samo po dobivenim pozitivnim uvjetima od strane ovlaštenog elektroprivrednog poduzeća/tvrtke (operator prijenosnog sustava ili operator distribucijskog sustava), a na osnovi nadležnosti mjesta priključka (DV i TS) visokog ili srednjeg napona i prihvaćenog Elaborata mogućnosti priključenja na mrežu.

4.2. U integralnom tekstu Prostornog plana Zadarske županije u popisu Dokumentacije i izvori, potrebno je dopisati sljedeće:

- Mrežna pravila Prijenosnog sustava (NN 67/17, 128/20),
- Pravila o priključenju na prijenosnu mrežu (odluka HOPS d.o.o. od 26.04.2018. godine)

Sva HOPS-ova prethodno navedena traženja za uvrštenje u Prostorni plan Zadarske županije utemeljena su na zakonskoj osnovi iz područja prostornog uređenja. Uredba o određivanju građevina, drugih zahvata u prostoru i površina državnog i područnog (regionalnog) značaja (NN 37/14, 154/14/ 30/21, 75/22) prepoznaje elektroenergetske objekte kao:





- elektrane instalirane snage 20 MW i veće s pripadajućim građevinama,
- hidroelektrane s pripadajućim građevinama,
- dalekovodi 220 kV i više, s trafostanicom i rasklopnim postrojenjem na tom dalekovodu,
- elektrane instalirane snage od 10 MW do 20 MW s pripadajućim građevinama,
- dalekovodi od 35 kV do 220 kV, s trafostanicom i rasklopnim postrojenjem na tom dalekovodu,

Također Pravilnik o sadržaju, mjerilima kartografskih prikaza, obveznim prostornim pokazateljima, standardu elaborata i obveznih priloga prostornih planova NN 106/98, 39/04, 45/04, 163/04, 148/10, 9/11) pod VI. OBVEZNI PRILOZI PROSTORNOG PLANA prepoznaje obavezu da sastavni dio Plana čine:

- Stručne podloge, na kojima se temelje prostorno planska rješenja (popis s naznakom naručitelja, izrađivača, godine izrade)
- Sektorski dokumenti i propisi koje je bilo potrebno poštivati u izradi prostornog plana (popis s naznakom naručitelja, izrađivača, godine izrade, objave u službenim glasilu te sažecima dijelova dokumenata, koji se odnose na sadržaj prostornog plana)
- Dodatak II. 2. Kartografski prikaz br.2. - INFRASTRUKTURNI SUSTAVI, 2.3. Energetski sustav, 2.3.2. Elektroenergetika

Obzirom da su u prijedlogu VIII. Izmjena i dopuna Prostornog plana i Strateškoj studiji o utjecaju na okoliš VIII. Izmjena i dopuna Prostornog plana Zadarske županije ispušteni ili nisu dostatno obrađeni elektroenergetski objekti (zahvati, građevine) potrebno je postupiti prema navedenom i priloženom.

Po izvršenom upisu i korekcijama prema uputama iz gore navedenih točaka potrebno je kroz prethodne radnje, ponovljeni postupak javnog uvida i javne rasprave VIII. Izmjena i dopuna Prostornog plana Zadarske županije i dopunu Strateške studije o utjecaju VIII. Izmjena i dopuna Prostornog plana Zadarske županije na okoliš, poslati korigiranu tehničku dokumentaciju na uvid pozivom svim tijelima Hrvatskog operatora prijenosnog sustava d.o.o. nadležnima za postojeće i planirane visokonaponske objekte i postrojenja (DV i TS):

- Hrvatski operator prijenosnog sustava d.o.o., Prijenosno područje Split, Kneza Ljudevita Posavskog 5, 21 000 Split;
- Hrvatski operator prijenosnog sustava d.o.o., Služba za pripremu izgradnje i izgradnju Odjel za izgradnju – Split, Kneza Ljudevita Posavskog 5, 21 000 Split;
- Hrvatski operator prijenosnog sustava d.o.o., Sektor za razvoj, priključenja, izgradnju i upravljanje imovinom, Služba za pripremu izgradnje i izgradnju, Kupska 4, 10 000 Zagreb.

te zatražiti njihovo zaključno/konačno očitovanje u postupku donošenja VIII. Izmjena i dopuna Prostornog plana Zadarske županije.

Na temelju izvršene dostave podataka u pokrenutom postupku izrade VIII. Izmjena i dopuna prostornog plana Zadarske županije, izrađivač Plana dužan je u periodu do sazivanja ponovljenog javnog uvida i ponovljene javne rasprave dostaviti HOPS-u u grafičkom i tekstualnom dijelu lokacije širenja novo planiranih obuhvata neizgrađenih građevinskih područja, radno poslovnih zona ili drugih sadržaja i namjena prostora, a koje se planiraju u zaštitnom pojasu postojećih i planiranih visokonaponskih dalekovoda, sve u cilju kako bi se u ranoj prethodnoj fazi izrade Plana mogla kvalitetnije usuglasiti rješenja organizacije i korištenja prostora. Zatraženo postupanje HOPS d.d. će smatrati rješavanjem prethodnog pitanja bez kojeg neće biti u mogućnosti izdati pozitivno mišljenje na javnom uvidu i javnoj raspravi.



Za sve dodatne informacije, dostavu dokumentacije, konzultacije koje su vezane uz predmetni Zahtjev i dostavu podataka, možete se obratiti g. K. Laušiću, tel. 01/45-45-363, mob. 098/405-301 i na e-mail adresu: klausic@hops.hr i g. J. Moseru, tel. 01/45-45-841, mob. 099/310-88-01, fax. 01/4545-277 i na e-mail adresu: josko.moser@hops.hr.

**NAPOMENA:** Ovo očitovanje o prostorno planskom dokumentu i planiranim aktivnostima Hrvatskog operatora prijenosnog sustava d.o.o. odnosi se na objekte prijenosne mreže (dalekovodi i transformatorske stanice napona 110, 220 i 400 kV). U svrhu kompletiranja Vašeg zahtjeva, slično očitovanje je potrebno zatražiti od nadležnih organizacijskih cjelina HEP-a:

**HEP – Operator distribucijskog sustava d.o.o.**  
**“Elektra” – Zadar**  
**Kralja Dmitra Zvonimira 8, 23 000 ZADAR;**

i to za vodove i postrojenja koji se nalazi u okviru njihovih nadležnosti, a koji su prisutni u području obuhvata ovog Plana.

S poštovanjem,

Direktor Sektora za razvoj, priključenja,  
izgradnju i upravljanje imovinom

  
Rajko Uglješa, dipl.ing. el.

REPUBLIKA HRVATSKA  
Zadarska Županija

Primljeno:	18.7.2022
Klasifikacijska oznaka:	Org.jed.
NP-350-02/18-01/2	07
Prilozi	Pril: Vrijednost:
371-22-387	

  
Hrvatski operator prijenosnog sustava d.d.  
Kupska 4, Zagreb 5

1. Visokonaponski objekti i postrojenja (DV, KB, TS, RP, EVP) u granicama Zadarske županije u HTRS/96 koordinatnom sustavu na informatičkom mediju;

Co:

1. Sektor za razvoj, priključenja, izgradnju i upravljanje imovinom
2. Služba za razvoj
3. Služba za pristup mreži
4. Služba za pripremu izgradnje i izgradnju
5. Odjel za prostorno planiranje i izdavanje posebnih uvjeta
6. Odjel za izgradnju – Split
7. Prijenosno područje Split, Ured Direktora
8. Prijenosno područje Split, Služba za upravljanje
9. Prijenosno područje Split, Odjel za nadzemne i kabelaške vodove
10. Zavod za prostorno uređenje Zadarske županije, Braće Vranjana 11, 23 000 Zadar
11. Arhiva







REPUBLIKA HRVATSKA ZADARSKA ŽUPANIJA		
Primljeno:	23-06-2022	
Klasifikacijska oznaka	07	07
250-0418-01102		
Uredžbeni broj	376-22-269	
	Prilog	Vred.

KLASA: 350-05/19-01/135  
URBROJ: 376-05-3-22-05  
Zagreb, 13. lipnja 2022.

Republika Hrvatska  
Zadarska županija  
Sjedište Zadar  
Upravni odjel za prostorno uređenje, zaštitu okoliša i komunalne poslove  
Brune Katunarića 13/I  
23000 Zadar

**PREDMET:** Zadarska županija  
VIII. IZMJENE I DOPUNE PROSTORNOG PLANA ZADARSKE  
ŽUPANIJE  
-mišljenje u tijeku javne rasprave

**Veza:** Vaš dopis KLASA: 350-02/18-01/2, URBROJ: 2198-07/1-22-264, od 9. lipnja 2022.

Poštovani,

Hrvatska regulatorna agencija za mrežne djelatnosti (dalje: HAKOM) zaprimila je vaš dopis kojim tražite da na osnovu članka 97. Zakona o prostornom uređenju (NN br. 153/13, 65/17, 114/18, 39/19) i članka 25. stavka 2. i 3. Zakona o elektroničkim komunikacijama (NN br. 73/08, 90/11, 133/12, 80/13, 71/14 i 72/17) izda mišljenje na prijedlog VIII. IZMJENE I DOPUNE PROSTORNOG PLANA ZADARSKE ŽUPANIJE za javnu raspravu.

Uvidom u dostavljeni prijedlog VIII. IZMJENE I DOPUNE PROSTORNOG PLANA ZADARSKE ŽUPANIJE za javnu raspravu utvrđene su zapreke u razvoju elektroničke komunikacijske infrastrukture u dijelu pokretnih komunikacija te stoga HAKOM izdaje **negativno mišljenje** na prijedlog PPU-a u tijeku javne rasprave.

Potrebno je brisati odredbe navedene u člancima 57. b i 57. c, a koje su vezane za minimalnu udaljenosti antenskih stupova od građevinskog područja naselja 500 m, odnosno udaljenost antenskih prihvata sa baznim stanicama na postojećim građevinama gdje se propisuje udaljenost manja od 400 m od škola, dječjih vrtića, dječjih igrališta, bolnica i sličnih ustanova.

#### Obrazloženje

U Republici Hrvatskoj (dalje: RH) mjere zaštite od elektromagnetskih polja propisuje Ministarstvo zdravstva Pravilnikom o zaštiti od elektromagnetskih polja (NN br. 146/14 i 31/19, dalje: Pravilnik Ministarstva zdravstva), a istima nije utvrđen parametar najmanje udaljenosti radijskih postaja od ostalih objekata u njihovoj okolini. Navedenim pravilnikom utvrđena su javna područja i područja povećane osjetljivosti za koja su propisane granične vrijednosti razina elektromagnetskih polja (dalje: EMP), kao i uvjeti koji moraju biti ispunjeni prilikom projektiranja, postavljanja i uporabe izvora EMP-a, odnosno baznih postaja. Sukladno Pravilniku Ministarstva zdravstva, vlasnici baznih postaja dužni su provesti prva i, svake druge kalendarske godine, periodička mjerenja izvora EMP-a u

HRVATSKA REGULATORNA AGENCIJA ZA MREŽNE DJELATNOSTI

Ulica Roberta Frangeša-Mihanovića 9, 10110 Zagreb / OIB: 87950783661 / Tel: (01) 7007 007, Faks: (01) 7007 070 / www.hakom.hr

HRVATSKA REGULATORNA AGENCIJA ZA MREŽNE DJELATNOSTI

svrhu provjere usklađenosti bazne postaje s dopuštenim razinama EMP-a i o tome izvještavati Ministarstvo zdravstva.

Sama udaljenost izvora neionizirajućeg zračenja nije ključan parametar bitan za učinak na ljudsko tijelo, već je to ukupna razina EMP-a svih izvora na određenoj lokaciji, čija je granična vrijednost propisana Pravilnikom Ministarstva zdravstva i ne ovisi o vrsti tehnologije koja se koristi. Slijedom svega navedenog, smatramo kako propisivanjem minimalne sigurnosne udaljenosti od područja povećane osjetljivosti na kojoj se mogu postavljati izvori neionizirajućeg zračenja neće nužno povećati zaštitu zdravlja ljudi od elektromagnetskih polja radi izostavljanja ostalih parametara koji utječu na rasprostiranje elektromagnetskih valova u prostoru.

Drugim riječima, u određenim slučajevima će na manjoj udaljenosti od izvora neionizirajućeg zračenja biti ustanovljene niže razine elektromagnetskih polja nego na većim udaljenostima. S obzirom da je u RH nadležno Ministarstvo zdravstva već propisalo mjere zaštite od elektromagnetskih polja svih neionizirajućih izvora, pa tako i baznih postaja operatora mreža pokretnih komunikacija, nije jasna svrha propisivanja dodatnih mjera u dokumentima prostornog uređenja.

Navedeno predstavlja uvjet za dobivanje pozitivnog mišljenja na prijedlog predmetnog plana. Podsjećamo vas da je donošenje prostornog plana, bez pozitivnog mišljenja HAKOM-a na prijedlog plana, protivno odredbama Zakona o elektroničkim komunikacijama (NN br. 73/08, 90/11, 80/13, 71/14 i 72/17) te predstavlja tešku povredu zakona po članku 119, stavak 1. točka 4. Također, HAKOM upozorava naslov da je postupanje protivno članku 25. st. (3) ZEK-a okarakterizirano kao teška povreda ZEK-a, a koji prekršaj je opisan i kažnjiv po članku 119. st. (1) točki 4. i st. (2) ZEK-a.

S poštovanjem,


**RAVNATELJ**  
**mr.sc. Miran Gosta**  
(elektronički potpisala ovlaštena osoba)

Dostaviti:

1. Naslovu preporučeno




**MIRAN GOSTA**  
HR-39795581455



Elektronički potpisano: 20.06.2022T15:32:37 (UTC:2022-06-20T13:32:37Z)

Provjera: <https://epotpls.rdd.hr/provjera>  
Broj zapisa: a168e214-fd9a-4a93-9565-e91ddd0448



Vjerodostojnost ovog dokumenta možete provjeriti skeniranjem QR koda. Ako je dokument identičan prikazanom izvorniku u digitalnom obliku, HAKOM potvrđuje njegovu vjerodostojnost.

**POPIS OPERATORA ZA PRUŽANJE ELEKTRONIČKIH KOMUNIKACIJSKIH USLUGA PUTEM ELEKTRONIČKIH  
KOMUNIKACIJSKIH VODOVA**

1	HRVATSKI TELEKOM d.d.	Harambašića 39	10000 Zagreb	01/49 18 658	Odjel za elektroničko komunikacijsku infrastrukturu (EKI) Web sučelje: <a href="https://eki-zahjevi.t.hr">https://eki-zahjevi.t.hr</a>
2	OT-OPTIMA TELEKOM d.d.	Bani 75a, Zagreb	10010 Zagreb	01/5554 559	Odsjek za upravljanje mrežnom infrastrukturom Web sučelje: <a href="https://eki-izjave.optinet.hr">https://eki-izjave.optinet.hr</a>
3	AI Hrvatska d.o.o.	Vrtni put 1, Zagreb	10000 Zagreb	01/4691 884	Odjel fiksne pristupne mreže <a href="mailto:infrastruktura@AI.hr">infrastruktura@AI.hr</a>

POPIS KONCESIONARA ZA PRUŽANJE ELEKTRONIČKIH KOMUNIKACIJSKIH USLUGA UZ UPORABU RF SPEKTRA					
	NAZIV KONCESIONARA	ADRESA	KONTAKT OSOBA	TEL/FAX	E-MAIL
1.	TELEMACH HRVATSKA d.o.o.	Josipa Maronića 1 ZAGREB	MILAN PUHALO	tel: 01/ 6328 326 095/ 6328 326	milan.puhalo@tele2.com
2.	HRVATSKI TELEKOM d.d.	Radnička cesta 21 10 000 ZAGREB	GORAN TOPLEK	tel: 01/ 4983 000 098 233 458	goran.toplek@t.ht.hr
3.	A1 Hrvatska d.o.o.	Vrtini put 1 ZAGREB	DAMIR DIJANIĆ	tel: 021/ 4691 810 091/ 469 1810	d.dijanic@A1.hr



**ELEKTRA ZADAR**  
**Služba za realizaciju investicijskih projekata i pristup mreži**  
**Odjel za realizaciju investicijskih projekata**

Ulica kralja Dmitra Zvonimira 8  
23 000 Zadar

TELEFON • 023 • 290-500  
TELEFAKS • 023 • 314-051  
POŠTA • 23000 Zadar • SERVIS  
IBAN • 2484008-1400016324

NAŠ BROJ I ZNAK 401400101/ 5453 /22MŽ

VAŠ BROJ I ZNAK

PREDMET VIII. Izmjene i dopune Prostornog plana  
Zadarske županije  
- zahtjevi  
- dostavlja se

DATUM 21.06.2022. god.

Poštovani,

Na temelju zaprimljene posebne pisane obavijesti o javnoj raspravi u postupku VIII. Izmjena i dopuna Prostornog plana Zadarske županije, dostavljamo Vam zahtjeve za koje smatramo da trebaju biti sadržani unutar Plana:

1. Transformatorska stanica mora imati kolni pristup s javne površine.
  - Opći uvjet
2. Transformatorske stanice se mogu izvesti i u sklopu novih građevina.
  - Opći uvjet
3. Prilikom gradnje novih ili rekonstrukcije postojećih elektroenergetskih objekata trase i lokacije elektroenergetskih objekata iz Plana se mogu korigirati radi prilagodbe tehničkim rješenjima, imovinsko-pravnim odnosima i stanju na terenu.
  - *Ovaj uvjet smatramo vrlo bitnim. Iskustveno gledano izostanak ovog uvjeta nam je u velikom broju slučajeva onemogućio izgradnju ili značajno produžio vrijeme potrebno za ishođenje akta za građenje. Samim time ukoliko se izostavi može se značajno produžiti vrijeme izgradnje TS odnosno stvaranje uvjeta za elektroopskrbu budućih objekata (potrošača).*
  - Također ovaj uvjet smatramo vrlo bitnim zbog priključenja planirane TS 110/10(20) kV Zadar Zapad budući će se priključenje iste realizirati kabelskim trasama koje su različite od onih prikazanih Planom.

**ČLAN HEP GRUPE**

• UPRAVA DRUŠTVA • DIREKTOR • NIKOLA ŠULENTIĆ •

• TRGOVAČKI SUD U ZAGREBU MBS 080434230 • MB 1643991 •  
• OIB 46830600751 • UPLAĆEN TEMELJNI KAPITAL 699.436.000,00 HRK •  
• www.hep.hr •

REPUBLIKA HRVATSKA  
ZADARSKA ŽUPANIJA

Primljeno:	23-06-2022	
Klasifikacijska oznaka	Org. jed.	
350-0218-01/02	07	
Uredžbeni broj	Priklj.	Vrijed.
16-22-270		

Zadarska županija  
Upravni odjel za prostorno uređenje, zaštitu  
okoliša i komunalne poslove  
Božidara Petranovića 8  
23000 Zadar



4. Ukoliko se pokaže potreba za dodatnom količinom električne energije, dozvoljava se izgradnja transformatorskih stanica i pripadajućih kablinskih veza unutar površina bilo koje namjene što se neće smatrati izmjenom ovog Plana.
  - *Ovaj uvjet smatramo vrlo bitnim. Iskustveno gledano izostanak ovog uvjeta nam je u velikom broju slučajeva onemogućio izgradnju ili značajno produljio vrijeme potrebno za ishođenje akta za građenje. Samim time ukoliko se izostavi može se značajno produljiti vrijeme izgradnje TS odnosno stvaranje uvjeta za elektroopskrbu budućih objekata (potrošača).*
  
5. Ukoliko se pokaže potreba za izgradnjom novih elektroenergetskih objekata, dozvoljava se izgradnja elektroenergetskih linijskih građevina i distributivnih transformatorskih stanica i na područjima gdje Planom nije dopuštena izgradnja bez da se donese Plan niže razine.
  - Ovaj uvjet smatramo vrlo bitnim, osobito prilikom izgradnje sredjenaponskih kablinskih vodova koji povezuju dva područja između kojih je smješteno područje s obvezom izrade Plana nižeg reda.
  - *Ukoliko se spomenuti prijedlog izostavi može se u bitnome smanjiti pouzdanost napajanja postojećih potrošača, osobito u slučajevima kada se zbog posolice ispiru postojeća elektroenergetska postrojenja te je u tom trenu nužno napojiti potrošače iz drugog pravca napajanja za što je nužna izgradnja novih kablinskih veza.*
  - *Također spomenuti prijedlog nužan je i u slučajevima prilikom potrebe za izgradnjom transformatorskih stanica koje se grade u svrhu priključenja legaliziranih objekata a koji su izgrađeni na područjima na kojim postoji obveza izrade Plana nižeg reda. Iskustveno gledano izostanak ovog uvjeta nam je u velikom broju slučajeva onemogućio izgradnju ili značajno produljio vrijeme potrebno za ishođenje akta za građenje. Samim time ukoliko se izostavi može se značajno produljiti vrijeme izgradnje TS odnosno stvaranje uvjeta za elektroopskrbu budućih objekata (potrošača).*
  
6. Prostornim planom Zadarske županije potrebno je na području otoka Vira predvidjeti izgradnju nove transformatorske stanice TS 110/20 kV Vir, te pripadajućih 110 kV vodova.
  - *Uzimajući u obzir trenutnu elektroenergetsku situaciju na otoku Viru, kako i tendenciju daljnjeg porasta opterećenja nužno je započeti s pripremnim radnjama na izgradnji nove pojne transformatorske stanice na području otoka Vira, te je u tu svrhu nužno uvrstiti istu u Prostorni plan Zadarske županije.*

Izrađivač plana podatke o mreži može zatražiti putem e-pošte na adresi: [info\\_dpzadar@hep.hr](mailto:info_dpzadar@hep.hr)

S poštovanjem,

Direktor distribucijskog područja:

Tomislav Dražić dipl.ing.

HEP-Operator distribucijskog sustava d.o.o. ZAGREB  
DISTRIBUCIJSKO PODRUČJE  
ELEKTRA ZADAR

ČLAN HEP GRUPE

• UPRAVA DRUŠTVA • DIREKTOR • NIKOLA ŠULENTIĆ •

• TRGOVAČKI SUD U ZAGREBU MBS 080434230 • MB 1643991 •  
• OIB 46830600751 • UPLAĆEN TEMELJNI KAPITAL 699.436.000,00 HRK •  
• [www.hep.hr](http://www.hep.hr) •



REPUBLIKA HRVATSKA  
Zadarska županija



Primijeno:	25.7.2022	
Klasifikacijska oznaka:	Org.jed.	
NP-350-02/18-01/2	07	
Uredžbeni broj:	Pril:	Vrijednost:
531-22- 395	-	-

REPUBLIKA HRVATSKA

MINISTARSTVO PROSTORNOGA UREĐENJA,  
GRADITELJSTVA I DRŽAVNE IMOVINE

UPRAVA ZA PROSTORNO UREĐENJE  
I DOZVOLE DRŽAVNOG ZNAČAJA

KLASA: 350-01/22-02/176  
URBROJ: 531-06-01-02/06-22-2  
Zagreb, 30. lipnja 2022.

ZADARSKA ŽUPANIJA  
Upravni odjel za gospodarstvo i  
fondove Europske unije  
Ulica Grada Vukovara 72/V  
10000 ZAGREB

PREDMET: **Zahtjev za davanje mišljenja u postupku javne rasprave o Strateškoj studiji o utjecaju na okoliš VIII. Izmjena i dopuna Prostornog plana Zadarske županije i Prijedlogu VIII. Izmjena i dopuna Prostornog plana Zadarske županije**

- odgovor, daje se

VEZA: Dopis KLASA: 350-02/18-01/2, URBROJ: 2198-07/1-22-264,  
od 9. lipnja 2022. godine

Temeljem vašeg zahtjeva, pregledali smo dokumente stavljene na raspolaganje u postupku javne rasprave, a osobito Stratešku studiju o utjecaju na okoliš VIII. Izmjena i dopuna Prostornog plana Zadarske županije i Prijedlog VIII. Izmjena i dopuna Prostornog plana Zadarske županije, stoga dajemo slijedeće mišljenje i prijedloge.

Ministarstvo temeljem odredbe članka 108. Zakona o prostornom uređenju („Narodne novine“ broj 153/13, 65/17, 114/18, 39/19, 98/19), izdaje suglasnost na konačni prijedlog prostornog plana, a ne na prijedlog prostornog plana utvrđenog za javnu raspravu, stoga se na Prijedlog VIII. Izmjena i dopuna Prostornog plana Zadarske županije u ovom dijelu postupka ne očitujemo.

Vezano za Stratešku studiju o utjecaju na okoliš VIII. Izmjena i dopuna Prostornog plana Zadarske županije ovo Ministarstvo nema primjedbi.



RAVNATELJ

izv.prof.dr.sc. Milan Rezo, dipl.ing.geod.





**HŽ INFRASTRUKTURA**

10000 Zagreb, Mihanovićevea 12

**SEKTOR ZA RAZVOJ, PRIPREMU  
I PROVEDBU INVESTICIJA I EU  
FONDOVA**

tel: +385 (0)1 453 4542  
fax: +385 (0)1 378 3396  
e-mail: [marin.prebezic@hzinfra.hr](mailto:marin.prebezic@hzinfra.hr)  
naš broj i znak: 5391 /22, 1.3.1. /M.P.  
vaš broj i znak: KLASA: 350-02/18-01/2  
URBROJ: 2198-07/1-22-264  
datum: 20. lipnja 2022.

**REPUBLIKA HRVATSKA  
ZADARSKA ŽUPANIJA**  
Upravni odjel za prostorno uređenje, zaštitu  
okoliša i komunalne poslove  
Božidara Petranovića 8  
23000 Zadar

**Predmet: Strateška studija o utjecaju na okoliš VIII. Izmjena i dopuna Prostornog plana Zadarske županije i Prijedlog VIII. Izmjena i dopuna Prostornog plana Zadarske županije**  
- mišljenje – dostavlja se

Temeljem dopisa Zadarske županije KLASA: 350-02/18-01/2; URBROJ: 2198-07/1-22-264, zaprimljenog dana 10.06.2022. godine, a u vezi javnog uvida u Stratešku studiju o utjecaju na okoliš VIII. Izmjena i dopuna Prostornog plana Zadarske županije i Prijedlog VIII. Izmjena i dopuna Prostornog plana Zadarske županije, sa stajališta HŽ Infrastrukture d.o.o. očitujemo se kako slijedi:

Na Stratešku studiju o utjecaju na okoliš VIII. Izmjena i dopuna Prostornog plana Zadarske županije nemamo komentara.

Nadalje, ovim putem bismo zatražili da se kroz VIII. Izmjene i dopune Prostornog plana Zadarske županije u tekstualni dio za zahvate državne linijske infrastrukture (željeznička pruga) propiše neposredna provedba temeljem Prostornog plana Zadarske županije.

Nastavno na prije navedeno molimo da se kroz VIII. Izmjene i dopune Prostornog plana uređenja Zadarske županije tekstualni dio plana dopuni sa slijedećim:

„Unutar koridora željezničkih pruga, mogu se projektom dokumentacijom planirati korekcije postojećih pruga, građevine, objekti, instalacije, spojevi na postojeću prugu i križanja sa cestama. Na pojedinim mjestima križanja željezničke pruge s cestovnim prometnicama način rješenja pojedinih prijelaza definirat će se sukladno zakonskoj regulativi kojom se uređuje željeznička infrastruktura, odnosno moguća je denivelacija, ukidanje i svođenje i uvođenje drugih prijelaza ukoliko se pokaže kroz projektno – tehničku dokumentaciju da za to postoje prostorne mogućnosti i ekonomska opravdanost. Konačan način definirat će se projektom dokumentacijom na razini idejnih i glavnih projekata.“

te odredbom o neposrednoj provedbi:

„Gradnja i/ili rekonstrukcija željezničkih pruga državnog i županijskog značaja omogućena je direktnom provedbom ovog Prostornog plana Zadarske županije.“

Sukladno Uredbi o određivanju građevina, drugih zahvata u prostoru i površina državnog i područnog (regionalnog) značaja (NN 37/14, 154/14, 30/21) za građevine državnog značaja prostorno-planskom dokumentacijom potrebno je osigurati propisani koridor.

Zaštitni pružni pojas je pojas koji čini zemljište s obje strane željezničke pruge odnosno kolosijeka širine po 100 metara, mjereno vodoravno od osi krajnjeg kolosijeka, kao i pripadajući zračni prostor.

Za pojašnjenje, Zakonom o sigurnosti i interoperabilnosti željezničkog sustava (»Narodne novine«, broj 63/20) u Čl. 6. stavak (1) točka 71. jasno je definiran pojam i značenje zaštitnog pružnog pojasa. Navedeno ne isključuje mogućnost izgradnju građevina, postrojenja, uređaja i svih vrsta vodova za potrebe vanjskih korisnika, već je iste moguće graditi uz uvjete gradnje od HŽ Infrastrukture d.o.o. u skladu s Pravilnikom o općim uvjetima za građenje u zaštitnom pružnom pojasu. (»Narodne novine«, broj 93/10) kao što je i navedeno u predmetnom stavku.

Molimo da uvažite ove komentare HŽ Infrastrukture d.o.o. na Prijedlog VIII. Izmjene i dopune Prostornog plana uređenja Zadarske županije.

S poštovanjem,

Direktor Sektora za razvoj,  
pripremu i provedbu investicija i  
EU fondova

Mirko Franović, dipl. ing. građ



REPUBLIKA HRVATSKA  
Zadarska Županija

Primljeno:	27.6.2022	
Klasifikacijska oznaka:	Org.jed.	
NP-350-02/18-01/2	07	
Uredžbeni broj:	Pril:	Vrijednost:
376-22-273	-	-



list 2/2



REPUBLIKA HRVATSKA  
MINISTARSTVO OBRANE  
ZAGREB

UPRAVA ZA MATERIJALNE RESURSE  
SEKTOR ZA VOJNU INFRASTRUKTURU  
I ZAŠTITU OKOLIŠA

KLASA: 351-01/22-02/1

URBROJ: 512M3-020103-22-28

Zagreb, 23. lipnja 2022.

ZADARSKA ŽUPANIJA  
Upravni odjel za prostorno uređenje, zaštitu  
okoliša i komunalne poslove  
Božidara Petranovića 8  
23000 Zadar

REPUBLIKA HRVATSKA Zadarska županija		
Primijeno:	27.6.2022	
Klasifikacijska oznaka:	Org.jed.	
NP-350-02/18-01/2	07	
Uredžbeni broj:	Pril:	Vrijednost:
512-22-274	-	-

**PREDMET:** Strateška studija o utjecaju na okoliš VIII. Izmjena i dopuna plana  
Zadarske županije i Prijedlog VIII. Izmjena Prostornog plana  
Zadarske županije  
- mišljenje, dostavlja se,-

**VEZA:** vaš akt KLASA: 350-02/18-01/2, URBROJ:2198-07/1-22-264  
od 09. lipnja 2022.

Poštovani,

aktom iz veze predmeta zatraženo je mišljenje o Strateškoj studiji o utjecaju na okoliš VIII. Izmjena i dopuna Prostornog plana Zadarske županije i Prijedloga VIII. Izmjena i dopuna Prostornog plana Zadarske županije, te vas obavještavamo da iz područja naše nadležnosti, nemamo primjedbi na predloženo.

VG



Dostaviti:

- naslovu
- pismohrana, ovdje



**REPUBLIKA HRVATSKA  
MINISTARSTVO TURIZMA I SPORTA**

KLASA: 350-02/22-02/509  
URBROJ: 529-05-01-02/1-22-3  
Zagreb, 27. lipnja 2022.

**ZADARSKA ŽUPANIJA  
Upravni odjel za prostorno uređenje,  
zaštitu okoliša i komunalne poslove**

**PREDMET: Javna rasprava o Strateškoj studiji utjecaja na okoliš i Prijedlogu VIII.  
Izmjena i dopuna Prostornog plana Zadarske županije  
- mišljenje, daje se**

Veza: KLASA: 350-02/18-01/2; URBROJ: 2198-07/1-22-264 od 09. lipnja 2022.

Poštovani,

U tijeku postupka javne rasprave o Strateškoj studiji utjecaja na okoliš (dalje: Studija) i Prijedlogu VIII. Izmjena i dopuna Prostornog plana Zadarske županije (dalje: Izmjena i dopuna Plana), Ministarstvo turizma i sporta očituje se u nastavku.

Izmjenama i dopunama Plana redefinirane su pojedine turističke zone i sportsko-rekreacijske zone (golf) u smislu njihove korekcije površine odnosno kapaciteta, kao što je bilo navedeno u Odluci o izradi Izmjena i dopuna Plana, a prema zahtjevima općina i gradova na području županije.

Što se tiče klimatskih promjena, smatramo da je potrebno ubuduće razmišljati o većim zahvatima koji će zaštititi obalni pojas od sve češćih vremenskih nepogoda te podizanja razine mora, kako bi se zaštitila imovina, ali i atraktivnost turističke destinacije.

Propisane mjere zaštite okoliša te mjere ublažavanja utjecaja provedbe na sastavnice i čimbenike u okolišu iz Studije unesene su i sastavni su dio dokumenta Izmjena i dopuna Plana.

Nastavno na navedeno, Ministarstvo turizma i sporta se očituje da nema primjedbe na navedene dokumente Studija i Izmjena i dopuna plana iz područja svoje nadležnosti.

S poštovanjem,

**REPUBLIKA HRVATSKA  
Zadarska županija**

Primljeno:	29.6.2022	
Klasifikacijska oznaka:	Org.jed.	
<b>NP-350-02/18-01/2</b>	<b>07</b>	
Uredžbeni broj:	Pril:	Vrijednost:
<b>529-22-277</b>	Prisavlje -14,	10000 Zagreb,



Tel: + 385 (1) 6169 111, Fax: + 385 (1) 6169 181



## Zvonimir Dorkin

**Pošiljatelj:** Marina - Komunalac d.o.o. Biograd <marina@komunalac.com>  
**Poslano:** 14.07.2022 10:21  
**Primatelj:** Zvonimir Dorkin  
**Kopija:** info@komunalac.com; 'Kruno Pešić - Komunalac Biograd'; 'Mateo Badžoka | Komunalac d.o.o. Biograd'  
**Predmet:** 8. izmjene i dopune PPU Zadarske županije - Očitovanje na prijedlog liD Plana za javnu raspravu, dostavlja se  
**Privici:** PPU 1019-22\_8 Izmjene i dopune plana ZZ, Ocitovanje na prijedlog Plana.pdf

Poštovani,

Temeljem Vaše posebne obavijesti, Klasa: 350-02/18-01/2, Urbroj: 2198-07/1-22-262 od 03. lipnja 2022. godine o javnoj raspravi o prijedlogu VIII. Izmjena i dopuna Prostornog plana Zadarske županije (dalje u tekstu: Plana), u privitku Vam dostavljamo očitovanje za isti.

Molimo potvrdu o primitku Očitovanja.

Srdačan pozdrav

Marina Rosan  
Komunalac d.o.o. Biograd na Moru  
Ul. kralja Petra Svačića 28, 23210 Biograd na Moru  
tel: 023/383-510  
e-mail: [marina@komunalac.com](mailto:marina@komunalac.com)



*Čuvajte okoliš – razmislite prije ispisa / Think before you print*

**REPUBLIKA HRVATSKA  
Zadarska Županija**

Primljeno:	14.7.2022	
Klasifikacijska oznaka:	Org.jed.	
NP-350-02/18-01/2	07	
Uredžbeni broj:	Pril:	Vrijednost:
16-22-353	-	-



Komunalac d.o.o., Ulica kralja Petra Svačića 28, 23210 Biograd na Moru  
tel: 023 383-510 fax: 023 383-141, e-mail: info@komunalac.com  
OIB: 79399174783 IBAN: HR35 24070001100581017

Broj: 1019/22  
Biograd na Moru, 13. srpnja 2022. godine

REPUBLIKA HRVATSKA  
ZADARSKA ŽUPANIJA  
UPRAVNI ODJEL ZA PROSTORNO  
UREĐENJE, ZAŠTITU OKOLIŠA I  
KOMUNALNE POSLOVE  
Božidara Petranovića 8  
HR-23 000 Zadar

PREDMET: **VIII. Izmjene i dopune Prostornog plana Zadarske županije**  
Prijedlog plana za javnu raspravu  
- Očitovanje, izdaje se

Poštovani,

Temeljem Vaše posebne obavijesti, Klasa: 350-02/18-01/2, Urbroj: 2198-07/1-22-262 od 03. lipnja 2022. godine o javnoj raspravi o prijedlogu VIII. Izmjena i dopuna Prostornog plana Zadarske županije (dalje u tekstu: Plana), izdaje se:

OČITOVANJE  
na prijedlog Plana za javnu raspravu  
**VIII. Izmjena i dopuna Prostornog plana Zadarske županije:**

Prema prethodno izdanim uvjetima za izradu Plana  
u **tekstualnom dijelu** odredbi za provođenje Plana uskladiti sukladno slijedećem:

Točka 2.2. Građevine od važnosti za Županiju

**Članak 8.:** Vodne građevine, Građevine za zaštitu voda kapaciteta do 100000 ES<sup>3</sup> u dvije ili više jedinica lokalne samouprave:

- naziv "aglomeracija sv. Filip i Jakov - Biograd n/m – Pakoštane" promijeniti u naziv u "kanalizacijski sustav Biogradske rivijere"
- Dodati:
  - **aglomeracija** "Biograd – Pašman - Tkon"
  - **aglomeracija** "Ždrelac"

Točka 6.3. Sustav vodnog gospodarstva

**Članak 63.:**

- **Dodati odredbu:**  
Prilikom gradnje novih ili rekonstrukcije postojećih vodoopskrbnih građevina i građevina za odvodnju sanitarnih i otpadnih voda (pod građevine se podrazumijeva cjevovodi i objekti na sustavu), trase iz Plana se mogu korigirati radi prilagodbe tehničkim rješenjima, imovinsko-pravnim odnosima i stanju na terenu.

Građevine za zaštitu voda

**Članak 71.:**

- **Odredbu:** "Sustav odvodnje usklađen je sa Studijom zaštite voda na području Zadarske županije, kojaje dala načelna rješenja odvodnje i pročišćavanja otpadnih voda svih gradova i naselja na cijelom području Županije, dala prijedlog kategorizacije vodotoka odnosno obalnog mora te s ažuriranim konceptima za prikupljanje, odvodnju, pročišćavanje i dispoziciju komunalnih otpadnih voda s područja više aglomeracija (Zadar, Filip i Jakov,

Str. 1 od 2

Broj: 1019/22

*Biograd - Pakoštane, Nin – Privlaka – Vrsi, Bibinje – Sukošan, Pašman – Tkon, Preko-Kali).*"

ispraviti tako da glasi:

*"Sustav odvodnje uskladen je sa Studijom zaštite voda na području Zadarske županije, kojaje dala načelna rješenja odvodnje i pročišćavanja otpadnih voda svih gradova i naselja na cijelom području Županije, dala prijedlog kategorizacije vodotoka odnosno obalnog mora te s ažuriranim konceptima za prikupljanje, odvodnju, pročišćavanje i dispoziciju komunalnih otpadnih voda s područja više aglomeracija (Zadar, Biograd- Pašman –Tkon (kopneni dio), Nin – Privlaka – Vrsi, Bibinje – Sukošan, Pašman – Tkon, Žtrelac, Preko- Kali)."*

• U odredbi:

*"Planirani novi kapaciteti sustava odvodnje mogu se spajati na već izgrađen sustav pod uvjetom da se pritom ne ugrozi postojeći sustav,a u protivnom potrebno je izvršiti rekonstrukciju/izgradnju postojećeg sustava sukladno potebi i namjeni novih kapaciteta" ispraviti riječ "potebi" u "potrebi".*

Prema prethodno izdanim uvjetima za izradu Plana  
u **grafičkom dijelu** odredbi za **provođenje** Plana uskladiti sukladno slijedećem:

U **kartografskom prikazu Plana broj 2.2. Infrastrukturni sustavi, Vodnogospodarski sustav**, potrebno je izvršiti slijedeće promjene:

- Cjevovode označene svijetloplavom bojom u grafičkom privitku *"Pregledna situacija\_Pakoštane - vodovod"* ucrtati u Kartografski prikaz. Od crpne stanice CS "Drage" do vodospreme VS "Čelinka" planirana je rekonstrukcija postojeća 2 (dva) cjevovoda.
- Na području naselja Vrana planirana je izgradnja cjevovoda koji je prikazan u grafičkom privitku *"Pregledna situacija\_Vrana - vodovod"* te je isti potrebno ucrtati u Kartografski prikaz.  
Također, ucrtati izvorište "Biba".
- Naziv crpne stanice na vodoopskrbnom sustavu CS "Straža" ispraviti u naziv CS "Majčin brig 1"
- Naziv crpilišta "Jezero" ispraviti u naziv "Turanjnsko jezero".

Izrada:  
Marina Rosan

Teh. direktor:  
Kruno Pešić, ing. građ.

**KOMUNALAC d.o.o.**  
BIOGRAD NA MORU

Privitak:

- Grafički prikazi planiranih komunalnih vodnih građevina

REPUBLIKA HRVATSKA  
Zadarska Županija

Primljeno:	14.7.2022
Klasifikacijska oznaka:	Org.jod.
NP-350-02/18-01/2	07
Urudžbeni broj:	Prikl. Vrijednost:
16-22-353	- -

Str. 2 od 2







## Zvonimir Dorkin

**Pošiljatelj:** Marina - Komunalac d.o.o. Biograd <marina@komunalac.com>  
**Poslano:** 14.07.2022 9:56  
**Primatelj:** Zvonimir Dorkin  
**Kopija:** info@komunalac.com; 'Krune Pešić - Komunalac Biograd'; 'Mateo Badžoka | Komunalac d.o.o. Biograd'  
**Predmet:** 8. izmjene i dopune PPU Zadarske županije - Očitovanje o Strateškoj studiji utjecaja na okoliš dostavlja se  
**Privici:** PPU 1053-22\_8 liD PPU ZZ-strat\_studija o utj\_na okolis, očitovanje.pdf

Poštovani,

Temeljem Vaše posebne obavijesti, Klasa: 350-02/18-01/2, Urbroj: 2198-07/1-22-264 od 09. lipnja 2022. godine o stavljanju na uvid Stratešku studiju utjecaja na okoliš VIII. Izmjena i dopuna Prostornog plana Zadarske županije (dalje u tekstu: Studija), u priložnom Vam dostavljamo očitovanje na istu.

Molimo potvrdu o primitku Očitovanja.

Srdačan pozdrav

Marina Rosan  
Komunalac d.o.o. Biograd na Moru  
Ul. kralja Petra Svačića 28, 23210 Biograd na Moru  
tel: 023/383-510  
e-mail: [marina@komunalac.com](mailto:marina@komunalac.com)



**Čuvajte okoliš – razmislite prije ispisa / Think before you print**

**REPUBLIKA HRVATSKA  
Zadarska Županija**

Primljeno:	14.7.2022	
Klasifikacijska oznaka:	Org.jod.	
NP-350-02/18-01/2	07	
Uredžbeni broj:	Pril:	Vrijednost:
16-22-351	-	-



Komunalac d.o.o., Ulica kralja Petra Svačića 28, 23210 Biograd na Moru  
tel: 023/383-510 fax: 023/383-141, e-mail: info@komunalac.com  
OIB: 79399174783 IBAN: HR35 24070061100581017

Broj: 1053/22  
Biograd na Moru, 13. srpnja 2022. godine

REPUBLIKA HRVATSKA  
ZADARSKA ŽUPANIJA  
UPRAVNI ODJEL ZA PROSTORNO  
UREĐENJE, ZAŠTITU OKOLIŠA I  
KOMUNALNE POSLOVE  
Božidara Petranovića 8  
HR-23 000 Zadar

PREDMET: **VIII. Izmjene i dopune Prostornog plana Zadarske županije**  
Strateška studija o utjecaju na okoliš

- Očitovanje, izdaje se

Poštovani,

Temeljem Vaše posebne obavijesti, Klasa: 350-02/18-01/2, Urbroj: 2198-07/1-22-264 od 09. lipnja 2022. godine o stavljanju na uvid Stratešku studiju utjecaja na okoliš VIII. Izmjena i dopuna Prostornog plana Zadarske županije (dalje u tekstu: Studija), izdaje se:

OČITOVANJE  
na Stratešku studiju utjecaja na okoliš  
**VIII. Izmjena i dopuna Prostornog plana Zadarske županije:**

Točka 1.2.6. Vodnogospodarski sustav

1.2.6.2. Odvodnja

Građevine za zaštitu voda kapaciteta do 100 000 ES u dvije ili više jedinica lokalne samouprave:

- naziv "aglomeracija sv. Filip i Jakov - Biograd n/m – Pakoštane" promijeniti u naziv u "kanalizacijski sustav Biogradske rivijere"
- Dodati:
  - **aglomeracija** "Biograd – Pašman - Tkon"
  - **aglomeracija** "Ždrelec"

Točka 3.2 Opterećenja okoliša

3.2.2. Otpadne vode

Iza trećeg odlomka dodati:

"Na uslužnom području IVU Komunalac d.o.o. Biograd na Moru usvojen je razdjelni sustav odvodnje".

REPUBLIKA HRVATSKA  
Zadarska županija

Primljeno:	Izrada	14.7.2022
Klasifikacija:	Marina Rosan	Org.jcd.
NP-350-02/18-01/2		07
Uredbeni broj:	Pril:	Vrijednost:
16-22-351	-	-

Teh. direktor:  
Krune Pešić, ing. građ.  
**KOMUNALAC d.o.o.**  
BIOGRAD NA MORU

## Zvonimir Dorkin

**Pošiljatelj:** Vodovod Gračac <vodovod@gracac.hr>  
**Poslano:** 23.06.2022 14:27  
**Primatelj:** Zvonimir Dorkin  
**Predmet:** KLASA: 350-02/18-01/2, URBROJ: 2198-07/1-22-264

Poštovani,

Sukladno Strateškoj studiji o utjecaju na okoliš VIII. Izmjena i dopuna Prostornog plana i Prijedlogu Izmjena i dopuna prostornog plana Zadarske županije (KLASA: 350-02/18-01/2, URBROJ: 2198-07/1-22-264 od 9. lipnja 2022. godine), zanima me da li mi kao javni isporučitelj vodnih usluga u općini Gračac možemo tražiti da se Zone sanitarne zaštite izvorišta uvrste u Prostorni plan. Elaborat zona sanitarne zaštite za dva izvorišta smo napravili 2018. godine i dobili pozitivno mišljenje Hrvatskih voda, no do danas nismo uspjeli to uvrstiti u prostorni plan.

Unaprijed zahvaljujem na informaciji.  
S poštovanjem,

Dragana Pavlović, struč.spec.oec.  
Direktorica  
Gračac vodovod i odvodnja d.o.o.  
Park sv. Jurja 1  
23 440 Gračac  
OIB: 75083503725  
Tel: 023/773-728



Please consider the environment before printing this email note



**REPUBLIKA HRVATSKA**  
**Zadarska županija**

Primljeno:	23.6.2022	
Klasifikacijska oznaka:	Org.jod.	
<b>NP-350-02/18-01/2</b>	<b>07</b>	
Uredžbeni broj:	Pril.:	Vrijednost:
378-22-271	-	-

## Zvonimir Dorkin

**Pošiljatelj:** Olivio Meštrović  
**Poslano:** 07.07.2022 8:43  
**Primatelj:** Zvonimir Dorkin  
**Predmet:** FW: Izmjene PPŽŽ - prijedlog za izmjenu članka 24 a  
**Privici:** Prijedlozi na izmjene prostorni plan Zadarske županije čl 24a - .docx

**From:** Daniel Segarić  
**Sent:** Tuesday, July 5, 2022 11:55 AM  
**To:** Olivio Meštrović <[olivio.mestrovic@zadarska-zupanija.hr](mailto:olivio.mestrovic@zadarska-zupanija.hr)>  
**Subject:** RE: Izmjene PPŽŽ - prijedlog za izmjenu članka 24 a

**From:** Olivio Meštrović <[olivio.mestrovic@zadarska-zupanija.hr](mailto:olivio.mestrovic@zadarska-zupanija.hr)>  
**Sent:** Tuesday, July 5, 2022 9:43 AM  
**To:** Daniel Segarić <[daniel.segaric@zadarska-zupanija.hr](mailto:daniel.segaric@zadarska-zupanija.hr)>  
**Subject:** RE: Izmjene PPŽŽ - prijedlog za izmjenu članka 24 a

Segare, aj pošalji prilog...

**From:** Daniel Segarić  
**Sent:** Tuesday, July 5, 2022 8:56 AM  
**To:** Olivio Meštrović <[olivio.mestrovic@zadarska-zupanija.hr](mailto:olivio.mestrovic@zadarska-zupanija.hr)>  
**Subject:** Izmjene PPŽŽ - prijedlog za izmjenu članka 24 a

Poštovani,

U prilogu Vam dostavljam prijedlog za izmjenu članka 24 a PPŽŽ koji se odnosi na gradnju na poljoprivredno zemljištu u svrhu razvoja agroturizma.

S poštovanjem

**Daniel Segarić, dipl. ing.**  
**Pročelnik**  
**ZADARSKA ŽUPANIJA**  
**Upravni odjel za poljoprivredu,**  
**ribarstvo i EU fondove**  
Božidara Petranovića 8, 23 000 Zadar  
Tel: 023/350-420  
Fax: 023/350-341  
E-mail: [daniel.segaric@zadarska-zupanija.hr](mailto:daniel.segaric@zadarska-zupanija.hr)  
Web: [www.zadarska-zupanija.hr](http://www.zadarska-zupanija.hr)

**REPUBLIKA HRVATSKA**  
**Zadarska Županija**

Primljeno:	7.7.2022	
Klasifikacijska oznaka:	Org.jed.	
NP-350-02/18-01/2	07	
Uredžbeni broj:	Pril:	Vrijednost:
2198-22-285	-	-



**Članak 24.a**

U cilju razvoja seoskog turizma i omogućavanja prerade i pohrane poljoprivrednih proizvoda dozvoljava se formiranje područja izgradnje samostalnih stambeno-gospodarskih objekata i/ili kompleksa na poljoprivrednim površinama nižeg boniteta

- mijenja se i glasi: U cilju razvoja seoskog turizma i omogućavanja prerade i pohrane poljoprivrednih proizvoda dozvoljava se formiranje područja izgradnje samostalnih stambeno-gospodarskih objekata i/ili kompleksa na poljoprivrednim površinama gdje se objekti u svrhu seoskog turizma (građevine i pomoćni objekti za pružanje usluga, smještaja, rekreacije) mogu graditi na poljoprivrednim površinama nižeg boniteta dok se poljoprivredne građevine namijenjene isključivo za poljoprivrednu djelatnost i preradu poljoprivrednih proizvoda mogu u skladu s čl.22. Zakona o poljoprivredi graditi i na osobito vrijednom poljoprivrednom zemljištu (P1) kao i na vrijednom poljoprivrednom zemljištu (P2). Bonitet zemljišta se utvrđuje postojećom kartom „Korištenja i namjena prostora“ ili elaboratom ovlaštenog vještaka agronomске struke.

Stambene i gospodarske građevine u prostornom smislu moraju sačinjavati funkcionalnu cjelinu uz racionalno korištenje prostora. Nije dozvoljena disperzna gradnja, već je moguće formirati jedinstveno i cjelovito područje gradnje stambenih i gospodarskih građevina u kojima se mogu pružati ugostiteljske i turističke usluge seoskog turizma.

Max. visina građevina je 6,0 m

Max broj etaža je 3

Max katnost je Po+P+1

Max površina podruma je 1000 m PROSTORNI PLAN ZADARSKE ŽUPANIJE IZMJENE I DOPUNE

Max građevinska bruto površina nadzemnih etaža uvjetovana je veličinom posjeda prema sljedećim kriterijima:

na površinama od 1,0 ha - 10,0 ha – mijenja se i glasi : na površinama od 2,0 ha - 10,0 ha

1% površine uz uvjet da max. dozvoljena površina ne prelazi 500 m<sup>2</sup> - mijenja se i glasi : 2% površine uz uvjet da max. dozvoljena površina ne prelazi 600 m<sup>2</sup>

na površinama većim od 10,0 ha

1% površine uz uvjet da max. dozvoljena površina ne prelazi 3000 m<sup>2</sup> - mijenja se i glasi: 2% površine uz uvjet da max. dozvoljena površina ne prelazi 3000 m<sup>2</sup>

Stambene jedinice u funkciji agroturizma smatraju se pomoćnim građevinama, pa nije

dozvoljeno njihovo izdvajanje iz kompleksa - mijenja se i glas: Stambene jedinice u funkciji agroturizma mogu se graditi kao sastavni dio stambeno-gospodarskih objekata a mogu se graditi i kao pomoćni objekti gospodarskih objekata.

Za izgradnju građevina za preradu i pohranu poljoprivrednih proizvoda (uljare, vinski podrumi, sušare i sl.) iznimno su moguća odstupanja od dozvoljene visine ukoliko tehnološki proces to zahtijeva.

Odobrenje za građenje može se izdati samo na površinama koje su privedene svrsi,

zasađene trajnim nasadima na min 80% površine. - mijenja se i glasi : Odobrenje za građenje koje se odnosi na seoski turizam može se izdati isključivo registriranim subjektima prema članku 2. Zakon o poljoprivredi („Poljoprivrednik je fizička ili pravna osoba ili skupina fizičkih ili pravnih osoba koje obavljaju poljoprivrednu djelatnost na poljoprivrednom gospodarstvu, a obuhvaća sljedeće organizacijske oblike: obiteljsko poljoprivredno gospodarstvo (u daljnjem tekstu: OPG), obrt registriran za obavljanje poljoprivredne djelatnosti, trgovačko društvo ili zadruga registrirana za obavljanje poljoprivredne djelatnosti te druga pravna osoba“) na površinama koje su privedene svrsi te zasađene trajnim nasadima na min 70% površine.

**REPUBLIKA HRVATSKA  
Zadarska županija**

Primljeno:	7.7.2022	
Klasifikacijska oznaka:	Org.jed.	
NP-350-02/18-01/2	07	
Uredžbeni broj:	Pril:	Vrijednost:
2198-22-285	-	-

## Zvonimir Dorkin

**Pošiljatelj:** Danijela Bevanda <Danijela.Bevanda@hrvatske-ceste.hr>  
**Poslano:** 14.07.2022 15:20  
**Primatelj:** Zvonimir Dorkin  
**Predmet:** Viii. Izmjene i dopune PP Zadarske županije  
**Privici:** Varijanta6\_161221\_040222.dwg; PPU Zadarske županije.pdf

Poštovani,  
U prilogu dopisa šaljem vam naše mišljenje na Prijedlog VIII. Izmjena i dopuna Prostornog plana Zadarske županije. Original s CD-om će vam biti dostavljen poštom.

Srdačan pozdrav

**Danijela Bevanda, dipl.ing.građ.**  
VIŠI SURADNIK I

SEKTOR ZA PRIPREMU, GRAĐENJE I REKONSTRUKCIJU

Odjel za strateško planiranje

Vončinina 3, 10 000 Zagreb

T: 01 4722 482

F: 01 4722 461

E: danijela.bevanda@hrvatske-ceste.hr

W: [www.hrvatske-ceste.hr](http://www.hrvatske-ceste.hr)



**REPUBLIKA HRVATSKA**  
**Zadarska županija**

Primljeno:	15.7.2022	
Klasifikacijska oznaka:	Org.jod.	
<b>NP-350-02/18-01/2</b>	<b>07</b>	
Urudžbeni broj:	Pril:	Vrijednost:
<b>376-22-374</b>	-	-



Sektor za razvoj i strateško planiranje  
Odjel za razvoj i planiranje  
KLASA: 350-02/19-01/69  
URBROJ: 345-200-210-211/517-19-08/DB  
Zagreb, 14. 7. 2022. god.

REPUBLIKA HRVATSKA  
Zadarska županija

Primljeno:	15.7.2022	
Klasifikacijska oznaka:	Org.jed.	
NP-350-02/18-01/2	07	
Urudžbeni broj:	Pril:	Vrijednost:
376-22-374	-	-

REPUBLIKA HRVATSKA  
ZADARSKA ŽUPANIJA  
UPRAVNI ODJEL ZA PROSTORNO UREĐENJE,  
ZAŠTITU OKOLIŠA I KOMUNALNE POSLOVE  
Božidora Petranovića 8  
23000 ZADAR

**Predmet: VIII. izmjene i dopune Prostornog plana Zadarske županije**  
**- javna rasprava, mišljenje**

Zaprimili smo vaš dopis, KLASA: 350-02/18-01/2, URBROJ: 2198-07/1-22-262 od 3. lipnja 2022. godine, kojim ste nas obavijestili o održavanju javne rasprave o Prijedlogu VIII. izmjena i dopuna Prostornog plana Zadarske županije (u daljnjem tekstu Plan).

Temeljem članka 101. Zakona o prostornom uređenju („Narodne novine“ broj 153/13, 65/17, 114/18, 39/19 i 98/19) i članka 82. Zakona o cestama („Narodne novine“ broj 84/11, 22/13, 54/13, 148/13, 92/14, 110/19 i 144/21) Hrvatske ceste d.o.o. izvršile su pregled izrađene prostorno-planske dokumentacije te daju očitovanje na predložena rješenja cestovne infrastrukture državnog značenja:

U tekstualnom dijelu Plana potrebno je napraviti izmjenu kako slijedi:

1. Primjedba na članak 45. točka 1. stavak 4 koji glasi:  
„Dionica raskrižje „Veletržnica–raskrižje Žmiriči–izgradnja četverotračne prometnice s deniveliranim raskrižjem s D8 (na dionici Vidilice do Veletržnice)  
Zbog izgrađenosti koridora, prometni tokovi će se razdvojiti tako da se dva nova jednosmjerna traka izgrade koridorom cca 200 m sjevernije od postojećeg koridora“.

Navedeno nije u skladu s projektnom dokumentacijom koja se za ovu cestu izrađuje u Hrvatskim cestama d.o.o. te je potrebno zamijeniti sa sljedećim tekstom:  
„Izmještanje državne ceste DC 306 do DC 8 na području Bilog Briga“.

Za navedenu planiranu državnu cestu u tijeku je izrada idejnog rješenja i studije o utjecaju na okoliš. U privitku vam dostavljam trasu na CD-u u DWG formatu.

2. Primjedba na članak 46. u dijelu koji se odnosi na koridor državne ceste:  
Minimalna širina koridora za državnu cestu treba iznositi 75 m.



3. Uz navedeno iznosimo i sljedeću primjedbu:

a) U Prijedlogu plana pojedina raskrižja u kartografskim prikazima označena su oznakom „čvorište državne ceste (postojeće / planirano)“. Uz označena čvorišta planiraju se i rekonstrukcije (denivelacije) drugih raskrižja. Kako će se u budućnosti u skladu s prometnim potrebama planirati i druge rekonstrukcije potrebno je u Odredbe za provođenje plana ugraditi sljedeću odredbu:

„ Rekonstrukcije raskrižja na mreži državnih cesta na području Županije s ciljem povećanja razine usluge odvijanja prometa na njima provodit će se u skladu s prometnim potrebama, tehničkim i prostornim mogućnostima, te za njih nije potrebna izmjena Plana. Način povećanja razine usluge na postojećim raskrižjima (semafor, rotor, denivelacija), kao i oblikovanje raskrižja na planiranim cestama odredit će se kroz izradu studijsko - projektne dokumentacije planiranih zahvata. Planirana čvorišta označena u Planu su načelna te je moguće formiranje novih raskrižja / čvorišta u skladu s planovima razvoja upravitelja i izrađenom projektnom dokumentacijom. “

b) S ciljem otklanjanja eventualnih poteškoća prilikom ishođenja potrebnih dozvola za realizaciju zahvata koje mogu nastati zbog mogućih manjih izmjena na trasama u tijeku izrade daljnje projektne dokumentacije potrebno je u Odredbe za provođenje plana ugraditi sljedeću odredbu:

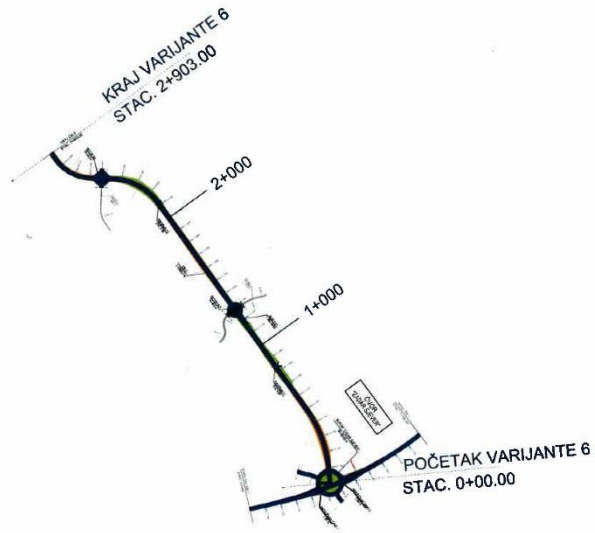
„ Planom su definirani okvirni koridori planiranih cesta i načelna dispozicija čvorišta / raskrižja. Za pojedine planirane zahvate ucrtane u Plan potrebno je izvesti dodatna istraživanja u cilju utvrđivanja točnih koridora kroz izradu studijske i projektne dokumentacije. Koridori se definiraju kao planski i usmjeravajući te manje izmjene na trasama u tijeku izrade daljnje projektne dokumentacije ne smatraju se neusklađenošću s Planom. “

S poštovanjem

  
Direktor Sektora  
Darko Šotić, dipl. ing. građ.

U privitku:  
-Kao u tekstu

Na znanje:  
- Pismohrana, ovdje



## 6.4 Mišljenja javnopravnih tijela pristiglih izvan roka



REPUBLIKA HRVATSKA  
**MINISTARSTVO UNUTARNJIH POSLOVA**  
RAVNATELJSTVO CIVILNE ZAŠTITE  
PODRUČNI URED CIVILNE ZAŠTITE SPLIT  
SLUŽBA CIVILNE ZAŠTITE ZADAR  
ODJEL INSPEKCIJE



KLASA: 245-02/22-14/124  
URBROJ: 511-01-371-22-2  
Zadar, 11. srpnja 2022.

**Zadarska županija**  
**Upravni odjel za prostorno uređenje,**  
**zaštitu okoliša i komunalne poslove**  
Božidara Ptranović 8  
23 000 Zadar

Ministarstvo unutarnjih poslova, Ravnateljstvo civilne zaštite, Područni ured civilne zaštite Split, Služba civilne zaštite Zadar, Odjel inspekcije, po zahtjevu Zadarske županije, Upravnog odjela za prostorno uređenje, zaštitu okoliša i komunalne poslove, na **prijedlog VIII. Izmjena i dopuna Prostornog plana Zadarske županije**, na temelju članka 23. Zakona o zaštiti od požara ("Narodne novine" br: 92/10), a u svezi s člankom 101. Zakona o prostornom uređenju ("Narodne novine" br: 153/13, 65/17, 114/18, 39/19 i 98/19), daje:

### MIŠLJENJE

da je prijedlog **VIII. Izmjena i dopuna Prostornog plana Zadarske županije**, izrađen u skladu s pozitivnim hrvatskim propisima, normama i pravilima tehničke prakse iz područja zaštite od požara, odnosno da je u tekstualnom dijelu plana prihvaćeno naše očitovanje na prijedlog plana.

Temeljem članka 8. Zakona o upravnim pristojbama ("Narodne novine" br: 115/16) stranka je oslobođena plaćanja upravne pristojbe.

  
**VODITELJ ODJELA**  
*Igor Gulah, dipl.ing.*

REPUBLIKA HRVATSKA  
Zadarska županija

#### Dostaviti:

1. Naslovu
2. Služba civilne zaštite Zadar,  
Odjel inspekcije, ovdje
3. Pismohrana, ovdje

Primljeno:	18.7.2022	
Klasifikacijska oznaka:	Org.jod.	
NP-350-02/18-01/2	07	
Uredbeni broj:	Pril:	Vrijednost:
511-22-389	-	-



društvo s ograničenom odgovornošću

10000 Zagreb, Ulica kneza Branimira 1

Uprava: Krunoslav Jakupčić, dipl. ing. šum – predsjednik; Ante Sabljčić, dipl. ing. šum – član; mr.sc. Igor Fazekas – član • MB 3631133 • OIB 69693144506 • Trgovački sud u Zagrebu (MBS 080251008) • Temeljni kapital 1.171.670.000,00 kn, uplaćen u cijelosti • SWIFT: PBZGHR2X • IBAN: HR46 2340 0091 1001 0036 0 • Telefon: 01/4804 111 • Telefax: 01/4804 101 • pp 148, 10002 Zagreb • web: <http://www.hrsume.hr> • e-mail: [direkcija@hrsume.hr](mailto:direkcija@hrsume.hr)  
Uprava šuma podružnica Split, Kralja Zvonimira 35, Split tel 021 408 223, fax 021 408 200, e-mail: [usspl@hrsume.hr](mailto:usspl@hrsume.hr)

Klasa: DIR-07-09-3585  
Ur.broj: 15-00-06/03-22-18  
Split, 27. srpnja 2022. god

**REPUBLIKA HRVATSKA**  
**ZADARSKA ŽUPANIJA**  
**UPRAVNI ODJEL ZA PROSTORNO UREĐENJE,**  
**ZAŠTITU OKOLIŠA I KOMUNALNE POSLOVE**  
**BOŽIDARA PETRANOVIĆA 8**  
**23000 ZADAR**

**Predmet:** Strateška studija o utjecaju na okoliš VIII. Izmjena i dopuna Prostornog plana Zadarske županije i Prijedlog VIII. Izmjena i dopuna Prostornog plana Zadarske županije - očitovanje, daje se

Temeljem Vašeg dopisa od 9. lipnja 2022.god (KL:350-02/18-01/2, UR.BR: 2198-07/1-22-264) u kojim tražite zahtjeve za davanje mišljenja na Stratešku studiju o utjecaju na okoliš VIII. Izmjena i dopuna Prostornog plana Zadarske županije i Prijedlog VIII. Izmjena i dopuna Prostornog plana Zadarske županije, te dokumentacije kojom raspolažu Hrvatske šume d.o.o. Zagreb, UŠP Split, Šumarija Benkovac, Šumarija Biograd, Šumarija Obrovac, Šumarija Zadar, utvrdili smo da nemamo posebnih zahtjeva u svezi Strateške studije o utjecaju na okoliš VIII. Izmjena i dopuna Prostornog plana Zadarske županije i Prijedlog VIII. Izmjena i dopuna Prostornog plana Zadarske županije.

Mišljenja smo da se prilikom planiranja svih prostorno-planskih dokumenata treba voditi računa kako bi se zahvatima degradacija šuma (osobito visokih šuma) i šumskih zemljišta svela na minimum te u skladu sa Ustavom Republike Hrvatske i Zakonom o šumama očuvale šume kao dobra od interesa za Republiku Hrvatsku koja imaju njezinu osobitu zaštitu.

S poštovanjem,

Rukovoditeljica Odjela za ekologiju  
i zaštitu šuma

za

Sanja Delić, dipl. ing. šum.

Voditelj Uprave šuma  
Podružnica Split

Ivan Melvan, dipl. ing. šum.  
**REPUBLIKA HRVATSKA**  
**Zadarska županija**

Primljeno:	1.8.2022
Klasifikacijska oznaka:	Org.jed.
NP-350-02/18-01/2	07
Uredžbeni broj:	Pril: Vrijednost:
378-22-398	- -





REPUBLIKA HRVATSKA  
MINISTARSTVO OBRANE  
ZAGREB

**UPRAVA ZA MATERIJALNE RESURSE  
SEKTOR ZA VOJNU INFRASTRUKTURU I  
ZAŠTITU OKOLIŠA**  
Služba za vojno graditeljstvo i  
energetsku učinkovitost  
KLASA: 350-01/22-02/354  
URBROJ: 512M3-020201-22-5  
Zagreb, 20. srpnja 2022.

REPUBLIKA HRVATSKA  
Zadarska Županija

Primljeno:	3.8.2022	
Klasifikacijska oznaka:	Org.jed.	
NP-350-02/18-01/2	07	
Uredžbeni broj:	Pril:	Vrijednost:
512-22-400	-	-

**ZADARSKA ŽUPANIJA**  
Upravni odjel za prostorno uređenje,  
zaštitu okoliša i komunalne poslove  
Božidara Petranovića 8  
23000 ZADAR

**PREDMET: VIII. Izmjene i dopune Prostornog plana Zadarske županije i  
Strateška studija o utjecaju na okoliš VIII. Izmjena i dopuna  
Prostornog plana Zadarske županije,  
- očitovanje, dostavlja se**

**VEZA: Vaš zahtjev KLASA:302-02/18-01/2, URBROJ:2198-07/1-22-264  
od 09. lipnja 2022.**

Aktom iz veze predmeta dostavljena je posebna obavijest o javnoj raspravi o Prijedlogu VIII. Izmjena i dopuna Prostornog plana Zadarske županije i o Strateškoj studiji o utjecaju na okoliš VIII. Izmjena i dopuna Prostornog plana Zadarske županije te je zatraženo očitovanje o istima.

Na temelju odredbi članka 92. Zakona o obrani ("Narodne novine" broj 73/13, 75/15, 27/16, 110/17, 30/18 i 70/19) i Pravilnika o zaštitnim i sigurnosnim zonama oko vojnih lokacija i građevina ("Narodne novine" broj 122/15), po izvršenom uvidu u Prijedlog VIII. Izmjena i dopuna Prostornog plana Zadarske županije i Stratešku studiju o utjecaju na okoliš VIII. Izmjena i dopuna Prostornog plana Zadarske županije utvrđeno je da nemamo primjedbi vezano za zaštitu interesa obrane u navedenim dokumentima.

U Prijedlogu VIII. izmjena i dopuna Prostornog plana Zadarske županije zadržane su zone posebne namjene za vojne građevine i lokacije sukladno prethodnim zahtjevima i očitovanjima Ministarstva obrane.

Također nemamo primjedbi na Stratešku studiju o utjecaju na okoliš VIII. Izmjena i dopuna Prostornog plana Zadarske županije.

SZ/TR

S poštovanjem,

**VODITELJ SLUŽBE**

**Slaven Jašić, dipl.ing.grad.**



Dostaviti:  
- naslovu  
- pismohrana



**REPUBLIKA HRVATSKA**  
**MINISTARSTVO GOSPODARSTVA**  
**I ODRŽIVOG RAZVOJA**

10000 Zagreb, Radnička cesta 80  
Tel: 01/ 3717 111 fax: 01/ 3717 149

Uprava za procjenu utjecaja na okoliš  
i održivo gospodarenje otpadom

**KLASA:** 351-03/22-01/1197  
**URBROJ:** 517-05-1-1-22-9

Zagreb, 8. kolovoza 2022.

REPUBLIKA HRVATSKA  
ZADARSKA ŽUPANIJA

Primljeno:	12-08-2022		
Klasifikacija:	350-02/18-01/2	Org. jed:	07
Uredni broj:	517-22-401	Prihvat:	

**ZADARSKA ŽUPANIJA**

Upravni odjel za prostorno uređenje,  
zaštitu okoliša i komunalne poslove  
Božidara Petranovića 8  
23000 Zadar

**PREDMET: VIII. Izmjene i dopune Prostornog plana Zadarske županije**

- mišljenje na Prijedlog VIII. Izmjena i dopuna Prostornog plana Zadarske županije i stratešku studiju utjecaja na okoliš, daje se

Uprava za procjenu utjecaja na okoliš i održivo gospodarenje otpadom Ministarstva gospodarstva i održivog razvoja (dalje u tekstu: Ministarstvo) zaprimila je 23. lipnja 2022. godine zahtjev Upravnog odjela za prostorno uređenje, zaštitu okoliša i komunalne poslove Zadarske županije (KLASA: 350-02/18-01/2; URBROJ: 2198-07/1-22-264 od 9. lipnja 2022. godine) za davanje mišljenja na Prijedlog VIII. Izmjena i dopuna Prostornog plana Zadarske županije i stratešku studiju utjecaja na okoliš, u sklopu javne rasprave o Prijedlogu VIII. Izmjena i dopuna Prostornog plana Zadarske županije (dalje u tekstu: Izmjene i dopune Plana) i strateškoj studiji utjecaja na okoliš (dalje u tekstu: strateška studija).

U skladu sa člankom 23. stavcima 2. i 4. Uredbe o strateškoj procjeni utjecaja strategije, plana i programa na okoliš („Narodne novine“, broj 3/17, dalje u tekstu: Uredba), istodobno sa stavljanjem na javnu raspravu, nadležno tijelo stratešku studiju i nacrt prijedloga plana dostavlja i na mišljenje tijelima i osobama sukladno Zakonu o zaštiti okoliša („Narodne novine“, broj 80/13, 153/13, 78/15, 12/18 i 118/18) i Uredbi.

Sukladno traženom, a nakon provedenih konzultacija unutar Ministarstva, očitujemo se na predmetnu dokumentaciju kako slijedi:

Predmetne dokumente, Izmjene i dopune Plana u poglavljima gdje se opisuje postupanje s otpadom te stratešku studiju u poglavlju 3.2. I. *Otpad*, potrebno je uskladiti s odredbama Zakona o gospodarenju otpadom („Narodne novine“, broj 84/21) uz obvezu poštivanja svih mjera zaštite okoliša koje se odnose na gospodarenje otpadom sukladno navedenom Zakonu i njegovim važećim

provedbenim propisima, posebno s Pravilnikom o načinima i uvjetima odlaganja otpada, kategorijama i uvjetima rada za odlagališta otpada („Narodne novine“, broj 114/15, 103/18 i 56/19), kao i usklađenost s Planom gospodarenja otpadom Republike Hrvatske za razdoblje 2017. – 2022. godine („Narodne novine“, broj 3/17 i 1/22).

U predmetnoj strateškoj studiji u poglavlju 3.3.1.1. *Kvaliteta zraka* potrebno je obraditi najnovije dostupne podatke o kvaliteti zraka u Republici Hrvatskoj, koji su dostupni u Godišnjem izvješću o praćenju kvalitete zraka na području Republike Hrvatske za 2020. godinu (studenj 2021.) na internetskim stranicama Zavoda za zaštitu okoliša i prirode Ministarstva. U istom poglavlju potrebno je navesti najnovije dostupne podatke emisija onečišćujućih tvari u zrak na području županije, a to su oni za 2020. iz Izvješća o podacima iz Registra onečišćavanja okoliša za 2020. godinu (prosinac 2021.), također dostupni na prethodno navedenim internetskim stranicama. Navedena izvješća potrebno je ispraviti i u poglavlju strateške studije 14.7 *Izvješća*. U poglavlju strateške studije 14.3. *Zakoni, uredbe, pravilnici, odluke* potrebno je dodati sve zakonske propise kojima se uređuje zaštita zraka, kao i Pravilnik o zonama rasvijetljenosti, dopuštenim vrijednostima rasvjetljavanja i načinima upravljanja rasvjetnim sustavima („Narodne novine“, broj 128/20).

U Izmjenama i dopunama Plana potrebno je izvršiti sljedeće izmjene:

- u potpoglavlju 2.1. Građevina od važnosti za Državu, u članku 7., dodati tekst oblikovan u kurzivu:  
Ostale građevine i površine:
  - županijski (regionalni) centar za gospodarenje otpadom,
  - uzgoj ribe i drugih morskih organizama na udaljenosti većoj od 300 m od obalne crte,
  - građevine i drugi zahvati u prostoru u sklopu strateških investicijskih projekata Republike Hrvatske određeni prema posebnom zakonu,
  - površine za istraživanje i eksploataciju mineralnih sirovina navedene u članku 28. ovih Odredbi,
  - građevine za eksploataciju na eksploatacijskom polju mineralnih sirovina,
  - deponije mineralnih sirovina,
  - ribolovna područja na moru,
  - podzemna skladišta prirodnog plina u geološkim strukturama,
  - *objekti i postrojenja (građevine) za istraživanje i eksploataciju ugljikovodika na istražnim prostorima i na eksploatacijskim poljima navedene u članku 28a. Ovih Odredbi*
  - *površine za istraživanje ugljikovodika (istražni prostori) Dinaridi-14 i Dinaridi-15.*
- u poglavlju 3. Uvjeti smještaja gospodarskih sadržaja u prostoru, u članku 9. dodati tekst oblikovan u kurzivu:  
Ovim planom utvrđuju se glavne gospodarske djelatnosti na području Županije:
  - turizam
  - poljoprivreda
  - proizvodno poslovne djelatnosti (*istraživanje i eksploatacija ugljikovodika*, industrija, zanatstvo, obrt, servisi i sl.)
  - promet i usluge
  - marikultura.
- u poglavlju 3. poslije članka 28. dodati članak 28a., koji glasi:  
*Planom su određene površine za istraživanje ugljikovodika (istražni prostori) na osnovi Okvirnog plana i programa istraživanja i eksploatacije ugljikovodika na kopnu. Postojeći istražni prostori na području županije su Dinaridi-14 i Dinaridi-15. Dozvole za istraživanje i eksploataciju ugljikovodika se izdaju temeljem Odluke o izdavanju dozvole za istraživanje i eksploataciju ugljikovodika koju donosi Vlada. Nakon završenih istražnih radova, potvrđenih rezervi ugljikovodika (Rješenje o utvrđivanju količina i kakvoći rezervi), utvrđivanja eksploatacijskog polja (Rješenje o utvrđivanju eksploatacijskog polja), izradi i provjeri projekta razrade i eksploatacije, te ispunjavanja ostalih uvjeta propisanih*

*Zakonom o istraživanju i eksploataciji ugljikovodika („Narodne novine“, broj 52/18, 52/19 i 30/21) se izdaje dozvola za pridobivanje ugljikovodika koju izdaje ministarstvo nadležno za energetiku.*

*Istražni prostori ili dijelovi istražnih prostora ugljikovodika mogu se prenamijeniti u eksploatacijska polja ugljikovodika bez izmjene ovog Plana, te Odredbama ovog Plana ako navedeni prostori ispunjavaju odgovarajuće propisane zahtjeve, pod uvjetom da je u skladu s propisima o istraživanju i eksploataciji ugljikovodika i osnovnim smjernicama iz ovog Plana.*

*Eksploatacijska polja mogu svojom površinom biti ista ili manja od površine istražnog prostora te unutar istog istražnog prostora može biti formirano više eksploatacijskih polja. Nakon dovršetka radova investitor je dužan provesti sanaciju istražnog prostora ili eksploatacijskog polja ugljikovodika na kojem su smješteni objekti i postrojenja u skladu sa Zakonom o istraživanju i eksploataciji ugljikovodika te posebnim propisima koji se odnose na zaštitu okoliša i prirode, sigurnost ljudi i imovine i zaštitu zdravlja.*

*Aktivnosti se odvijaju sukladno navedenim uvjetima neposredne provedbe zahvata u prostoru državnog značaja:*

*a. Površine i zahvati za koje se mogu izdavati provedbeni akti*

*(1) Temeljem neposredne provedbe ovog Plana mogu se izdavati provedbeni akti za istraživanje i eksploataciju ugljikovodika i to za:*

- objekte i postrojenja te sve građevine unutar površina za istraživanje, površina planiranih za iskorištavanje/eksploataciju i eksploatacijskih polja (budućih, novih i starih),*
- nova eksploatacijska polja ugljikovodika za koja ovim planom nisu određeni oblik i veličina, ali će biti predložena provjerenim elaboratom o rezervama,*
- cjevovode od planiranih bušotina do spoja na postojeći sabirno-transportni sustav unutar i izvan eksploatacijskih polja,*
- infrastrukturne, pomoćne i prateće građevine, sve što je u funkciji naftno-rudarskih radova istraživanja i eksploatacije.*

*(2) Nova eksploatacijska polja moguće je, bez izmjene ovoga Plana utvrditi temeljem propisa koji uređuju istraživanje i eksploataciju ugljikovodika i Odredaba ovog Plana.*

*b. Uvjeti za izdavanje provedbenih akata za bušotinske radne prostore*

*Neposrednom provedbom ovog Plana mogu se izdavati provedbeni akti za naftno-rudarske objekte i postrojenja, ako se osi bušotine planiraju:*

- na udaljenosti većoj od visine tornja uvećane za 10 % od zaštitnog pojasa plovnog kanala, željeznice, dalekovoda,*
- na udaljenosti većoj od 30 m od ruba pojasa autoceste, državne i lokalne ceste,*
- na udaljenosti većoj od 15 m od industrijskih, šumskih i nerazvrstanih cesta.*

*c. Uvjeti za izdavanje provedbenih akata za cjevovode koji su u funkciji ugljikovodika*

*(1) Neposrednom provedbom ovog Plana mogu se izdavati provedbeni akti za cjevovode (naftovodi, plinovodi i produktovodi), kada su:*

- izvan građevinskih područja, osim građevinskih područja gospodarske namjene proizvodne planiranih ovim Planom,*
- izvan površina posebne namjene, postojećih infrastrukturnih koridora, te područja posebnih uvjeta korištenja i posebnih ograničenja u korištenju i primjene posebnih mjera uređenja i zaštite, osim iznimno, uz suglasnost i u skladu s posebnim uvjetima nadležnog javnopravnog tijela,*
- izvan šuma posebne namjene, osim iznimno ako ne utječu na razloge zbog kojih su proglašene, odnosno prema uvjetima nadležnog tijela*
- izvan područja ciljnih staništa ekološke mreže i staništa ciljnih vrsta, osim iznimno, ako ne ugrožavaju očuvanje staništa i vrsta, te cjelovitost ekološke mreže*
- pri izboru trase cjevovoda, projektiranju i izgradnji osigurani stabilnost cjevovoda, zaštita okoliša i prirode minimalne udaljenosti cjevovoda navedene su u točki g. ovog članka.*



(2) *Neposrednom provedbom ovog Plana mogu se izdavati provedbeni akti za naftno-rudarske objekte, građevine i postrojenja, bez obzira nalaze li se na formiranim zasebnim česticama ili u sklopu površina druge namjene.*

(3) *Pojedini zahvati u prostoru mogu biti u funkciji više eksploatacijskih polja.*

d. *Površine izuzete od lociranja naftno-rudarskih objekata i postrojenja tijekom istraživanja i eksploatacije*

(1) *Neposrednom provedbom ovog Plana ne mogu se izdavati provedbeni akti za naftno rudarske objekte i postrojenja i izvođenje zahvata u prostoru koji se ne smatraju građenjem, unutar površina planiranih za eksploataciju i eksploatacijskih polja, ako se planiraju na sljedećim područjima:*

- *vodotocima i jezerima,*
- *inundacijskom pojasu unutar 250 m uz vodotoke i jezera - inundacijskom pojasu unutar 1000 m uz velike rijeke,*
- *I. zoni sanitarne zaštite izvorišta,*
- *građevinskom području, osim ako se to omogući postupcima procjene/ocjene utjecaja zahvata na okoliš;*

(2) *Minimalna udaljenost građevina, naftno-rudarskih objekata i postrojenja od područja i površina iz stavka 1. utvrđuje se temeljem smjernica i kriterija posebnih propisa i posebnih uvjeta nadležnih javnopravnih tijela.*

e. *Ograničenja za istraživanje i eksploataciju*

(1) *Neposrednom provedbom ovog Plana mogu se izdavati akti za građenje ili rekonstrukciju naftno-rudarskih objekata i postrojenja i izvođenje zahvata u prostoru koji se ne smatraju građenjem, ali uz određena ograničenja, a to su:*

- *unutar područja ekološke mreže koja su manja od 10 000 ha ne provoditi istražno bušenje vezano uz ugljikovodični potencijal i eksploataciju ugljikovodika,*
- *unutar područja ciljnih staništa ekološke mreže i staništa ciljnih vrsta ne provoditi istražno bušenje i eksploataciju, osim ako ne ugrožavaju očuvanje staništa i vrsta te cjelovitost ekološke mreže.*

(2) *Neposrednom provedbom ovog Plana mogu se izdavati akti za naftno-rudarske objekte, građevine i postrojenja izvan površina posebne namjene, izvan postojećih i planiranih infrastrukturnih koridora, te izvan područja posebnih uvjeta korištenja i posebnih ograničenja u korištenju i primjene posebnih mjera uređenja i zaštite, osim iznimno, uz suglasnost i u skladu s posebnim uvjetima nadležnog javnopravnog tijela.*

(3) *Detaljni uvjeti smještaja pojedinih naftno-rudarskih objekata i postrojenja te trasa cjevovoda, temeljem zakonskih i podzakonskih odredaba, utvrđuju se u postupcima procjene utjecaja zahvata na okoliš ili u postupcima ocjene o potrebi procjene utjecaja zahvata na okoliš.*

(4) *Ne planirati naftno-rudarske objekte i postrojenja unutar granica postojećih ili planiranih gospodarskih zona ugostiteljsko-turističke i sportsko-rekreacijske namjene.*

f. *Infrastrukturni objekti za zahvate koji se odnose na naftno-rudarske aktivnosti*

*Svi zahvati koji se odnose na naftno-rudarske aktivnosti:*

- *moraju imati osiguran pristup na javnu prometnu površinu (izuzev prometne i linijske infrastrukture),*
- *sva potrebna parkirališta moraju se riješiti unutar obuhvata zahvata ili na način utvrđen odlukama odnosno jedinice lokalne samouprave,*
- *instalacije vodovoda i odvodnje otpadnih voda moraju se priključiti na javnu mrežu, ako ista nije izvedena, riješiti izgradnjom alternativnih sustava (bunara, cisterni, internih pročištača, nepropusnih septičkih jama i slično),*
- *instalacije niskog napona mogu se priključiti na javnu niskonaponsku elektroenergetsku mrežu ili riješiti putem vlastitog izvora.*

g. *Udaljenosti naftno-rudarskih objekata i postrojenja od drugih zahvata u prostoru*

- (1) Najmanja udaljenost bušotinskih radnih prostora te otpremnih, centralnih, mjernih, sabirnih i kompresorskih stanice mora iznositi:
- najmanje 200 m od građevinskih područja naselja, izdvojenih građevinskih područja naselja, izdvojenih građevinskih područja izvan naselja, osim od izdvojenih građevinskih područja izvan naselja gospodarske namjene-proizvodne planiranih ovim planom,
  - najmanje 200 m od sportske, sportsko-rekreacijske i slične namjene određene ovim planom izvan građevinskih područja,
  - najmanje 200 m od površina posebne namjene, postojećih i planiranih infrastrukturnih koridora, te područja posebnih uvjeta korištenja i posebnih ograničenja u korištenju i primjene posebnih mjera uređenja i zaštite, osim iznimno, uz suglasnost i u skladu s posebnim uvjetima nadležnog javnopravnog tijela,
  - najmanje 100 m od šuma posebne namjene, osim iznimno, ako ne utječu na razloge zbog kojih su proglašene.
- (2) Najmanja udaljenost cjevovoda (spojnih, otpremnih i magistralnih) unutar i izvan planiranih i novih eksploatacijskih polja mora iznositi:
- najmanje 50 m od građevinskih područja naselja, izdvojenih građevinskih područja naselja, izdvojenih građevinskih područja izvan naselja, osim od izdvojenih građevinskih područja izvan naselja gospodarske namjene-proizvodne planiranih ovim planom,
  - najmanje 50 m od sportske, sportsko-rekreacijske i slične namjene određene ovim planom izvan građevinskih područja,
  - najmanje 30 m od površina posebne namjene, postojećih i planiranih infrastrukturnih koridora, te područja posebnih uvjeta korištenja i posebnih ograničenja u korištenju i primjene posebnih mjera uređenja i zaštite, osim iznimno, uz suglasnost i u skladu s posebnim uvjetima nadležnog javnopravnog tijela,
  - najmanje 50 m od šuma posebne namjene, osim iznimno, ako ne utječu na razloge zbog kojih su proglašene.
- h. Zaštitni i sigurnosni prostori
- (1) Zaštitni sigurnosni prostor oko pojedinih naftno-rudarskih objekata i postrojenja unutar eksploatacijskih polja ugljikovodika, spojnih plinovoda između plinskih stanica, priključnih plinovoda od bušotina do plinskih stanica, otpremnih kondenzatovoda i otpremnih tehnoloških plinovoda između plinskih stanica određen je Zakonom o osnovama sigurnosti transporta naftovodima i plinovodima, Pravilnikom o tehničkim normativima pri istraživanju i eksploataciji nafte, zemnih plinova i slojnih voda i Pravilnikom o tehničkim uvjetima i normativima za siguran transport tekućih i plinovitih ugljikovodika magistralnim naftovodima i plinovodima te naftovodima i plinovodima za međunarodni transport.
- (2) Ograničenja prema drugim zahtevima čija svrha nije iskorištavanje ugljikovodika:
- oko izgrađene bušotine ugljikovodika zaštitna i požarna zona iznosi 30 m. Kod trajno napuštenih bušotina (likvidirane – kanal bušotine se nalazi 1,5 – 2 m pod zemljom), sigurnosna zaštitna zona u kojoj je zabranjeno graditi građevine za boravak i rad ljudi iznosi 3 m u polumjeru oko osi kanala trajno napuštene bušotine,
  - međusobne udaljenosti različitih instalacija i način njihova križanja definirani su posebnim propisima i sastavni su dio posebnih uvjeta.
- u potpoglavlju 5.2. Uvjeti gradnje izvan građevinskog područja, u članku 40. dodati tekst oblikovan u kurzivu:  
Izvan građevinskog područja može se planirati izgradnja:
    1. infrastrukture
    2. građevina obrane
    3. građevina namijenjenih poljoprivrednoj proizvodnji te poljoprivredno-gospodarski sklopovi sa gospodarsko-poljoprivrednim sadržajima, u skladu s člankom 24. ovih Odredbi

4. građevina namijenjenih gospodarenju u šumarstvu i lovstvu
5. područja gospodarskog korištenja pomorskog dobra i uređenje plaža
6. istraživanje i eksploatacija mineralnih sirovina i ugljikovodika.

Također, predlažu se i sljedeće dopune strateške studije:

- u potpoglavlju 2. Odnos ID Plana s drugim odgovarajućim strategijama, planovima i programima, dodati sljedeći tekst:

*U dijelu gdje se spominje Strategija energetskog razvoja Republike Hrvatske do 2030. s pogledom na 2050. godinu („Narodne novine“, broj 25/20) pod opis dokumenta s ID Plana dodati dio koji se odnosi na istraživanje i eksploataciju ugljikovodika na istražnim prostorima Dinaridi-14 i Dinaridi-15 u cilju poticanje novih istraživanja, kako bi se povećale domaće rezerve ugljikovodika.*

*Također, u ovo poglavlje dodati Okvirni plan i program istraživanja i eksploatacije ugljikovodika na kopnu temeljem kojeg je područje Republike Hrvatske podijeljeno na istražne prostore, a područje Zadarske županije se nalazi unutar istražnih prostora ugljikovodika Dinaridi-14 i Dinaridi-15 te je ujedno potrebno obraditi aktivnosti tijekom provođenja Okvirnog plana i programa istraživanja i eksploatacije ugljikovodika na kopnu na navedenom području.*

- u potpoglavlju 3.1.5. Energetika, dodati tekst oblikovan u kurzivu:

*Što se tiče plinoopskrbe, za županijsku distributivnu mrežu izrađena je Studija opskrbe prirodnim plinom Zadarske županije i Idejni projekt opskrbe prirodnim plinom Zadarske županije kojima su određene, između ostaloga, trase plinovoda te regulacijske stanice. Prema Strategiji, do prvog dana 2015. godine izgrađeno je 40 355 m plinske mreže (35 853 m srednjeg tlaka te 4 500 m visokotlačne), a od toga je zaplunjeno 36 019 m plinske mreže (31 519 m srednjeg tlaka i 4 500 m visokotlačne).*

*Okvirnim planom i programom istraživanja i eksploatacije ugljikovodika na kopnu područje Republike Hrvatske podijeljeno je na istražne prostore ugljikovodika. Prema navedenom dokumentu, područje Zadarske županije nalazi se unutar istražnih prostora ugljikovodika Dinaridi-14 i Dinaridi-15. Strategijom energetskog razvoja Republike Hrvatske do 2030. s pogledom na 2050. godinu („Narodne novine“, broj 25/20) planirano je poticanje novih istraživanja, kako bi se povećale domaće rezerve ugljikovodika.*





**REPUBLIKA HRVATSKA**

**MINISTARSTVO GOSPODARSTVA  
I ODRŽIVOG RAZVOJA**

10000 Zagreb, Radnička cesta 80  
Tel: 01/ 3717 111 fax: 01/ 3717 149  
Uprava za zaštitu prirode  
KLASA: 612-07/19-58/32  
URBROJ: 517-10-2-3-22-25  
Zagreb, 22. rujna 2022.

**REPUBLIKA HRVATSKA  
Zadarska Županija**

Primljeno:	26.9.2022	
Klasifikacijska oznaka:	Org.jed.	
NP-350-02/18-01/2	07	
Urudžbeni broj:	Pril:	Vrijednost:
517-22-405	-	-

**ZADARSKA ŽUPANIJA**

Upravni odjel za prostorno uređenje, zaštitu  
okoliša i komunalne poslove

Božidara Petranovića 8  
23 000 Zadar  
e-mail: [olivio.mestrovic@zadarska-zupanija.hr](mailto:olivio.mestrovic@zadarska-zupanija.hr)

**PREDMET:** VIII. Izmjene i dopune Prostornog plana Zadarske županije  
- nacrt konačnog prijedloga - mišljenje, daje se

**Veza:** Vaš dopis KLASA: 302-02/18-01/2, URBROJ: 2198-07-22-402 od 5. 9. 2022.

Uprava za zaštitu prirode zaprimila je vaš zahtjev za izdavanje mišljenja o prihvatljivosti nacrtu konačnog prijedloga VIII. Izmjena i dopuna Prostornog plana Zadarske županije za ekološku mrežu, sukladno članku 25. stavak 3. Uredbe o strateškoj procjeni utjecaja strategije, plana i programa na okoliš (Narodne novine, broj 3/2017).

Za predmetni Plan proveden je postupak strateške procjene utjecaja na okoliš i postupak glavne ocjene prihvatljivosti za ekološku mrežu.

Uz zahtjev su priloženi nacrt konačnog prijedloga VIII. Izmjena i dopuna Prostornog plana Zadarske županije i strateška studija utjecaja na okoliš s glavnom ocjenom prihvatljivosti za ekološku mrežu VIII. Izmjena i dopuna Prostornog plana Zadarske županije koju je za nositelja zahvata Zadarsku županiju izradio ovlaštenik Ires ekologija d.o.o. iz Zagreba.

Nakon razmatranja dostavljene dokumentacije u skladu s člankom 50. stavak 4. Zakona o zaštiti prirode (Narodne novine, br. 80/2013, 15/2018, 14/2019 i 127/2019) Uprava za zaštitu prirode daje mišljenje da je nacrt konačnog prijedloga VIII. Izmjena i dopuna Prostornog plana Zadarske županije koji je u lipnju 2022. godine izradio Zavod za prostorno uređenje Zadarske županije prihvatljiv za ekološku mrežu uz primjenu mjera ublažavanja negativnih utjecaja na ekološku mrežu utvrđenih u strateškoj studiji utjecaja na okoliš VIII. Izmjena i dopuna Prostornog plana Zadarske županije, odnosno poglavlju Glavne ocjene prihvatljivosti za ekološku mrežu.



O tome obavijest:

MINGOR, Uprava za procjenu utjecaja na okoliš i održivo gospodarstvo  
e-mail: [okolis.puo@mingor.hr](mailto:okolis.puo@mingor.hr)