



REPUBLIKA HRVATSKA

ZADARSKA ŽUPANIJA

**POVJERENSTVO ZA GRANICE POMORSKOG  
DOBRA ZADARSKE ŽUPANIJE**

KLASA: 342-12/23-01/35

URBROJ: 2198-08-25-10

Zadar, 03. travnja 2025.

Na temelju članka 20. st. 1. Zakona o pomorskom dobru i morskim lukama ("Narodne novine", broj 83/23.), Povjerenstvo za granice pomorskog dobra Zadarske županije, utvrdilo je Prijedlog granice pomorskog dobra za cijelu katastarsku općinu Turanj, Općina Sv. Filip i Jakov (KLASA: 342-01/08-03/14, URBROJ: 2198/1-08-09-4, od 22. svibnja 2009. godine), a na zahtjev *Općine Sv. Filip i Jakov, Obala kralja Tomislava 16, Sv. Filip i Jakov, OIB: 57113796391*, za izdvojenim prikazom utvrđenog prijedloga granice pomorskog dobra na dijelu k.o. Turanj, na 2. sjednici održanoj 11. studenog 2024., utvrdilo je

**Prijedlog granice pomorskog dobra  
na dijelu k.o. Turanj  
za dio kat. čest. 2775 i 6, te za cijelo kat. čest. 5 k.o. Turanj - Općina Sv.  
Filip i Jakov**

**A. TEKSTUALNI DIO S OBRAZLOŽENJEM PRIJEDLOGA**

**1. Opis granice pomorskog dobra i identifikacija svih nekretnina koje  
čine pomorsko dobro**

**1.1. Opis granice pomorskog dobra**

Prijedlog granice za dio k.o. Turanj polazi iz točke 1, označena na geodetskom snimku područja s uklopljenim katastarskim planom izrađenom od ovlaštene tvrtke *MJERA d.o.o. za geodetske usluge, Ulica Nikole Tesle 14h*, koja se nalazi na granici k.o. Sukošan i k.o. Turanj, odnosno na morskom rubu kat. čest. 3996 (nove katastarske izmjere u izlaganju k.o. Turanj), odnosno na međi kat. čest. 6901 k.o. Sukošan i kat. čest. 2739 k.o. Turanj (*prema evidenciji katastra*), odnosno na međi čest. zem. 1321/5 (*prema evidenciji suda*) k.o. Turanj. Na ovom dijelu pojas pomorskog dobra u pravcu pomoćne točke M1 koja se nalazi na liniji SVVV je širok oko 32 metara, a obuhvaća prirodnu stjenovito-šljunčanu obalu i obalu prekrivenu visokim raslinjem.

Od točke 1 predložena granica presijeca međnu liniju kat. čest. 1321/5 i 1367 (prema evidenciji suda) te nastavlja u smjeru istoka prateći međnu liniju kat. čest. 3996 i 1764 (nove katastarske izmjere u izlaganju k.o. Turanj), odnosno rub državne ceste (DC8), spajajući točke

2 i 3 sa točkom 4 koja točka se nalazi na međi čest. zem. 1367 i 1210/1 k.o. Turanj (prema evidenciji suda), odnosno na međi kat. čest. 2739 i kat. čest. 6 obje k.o. Turanj (prema evidenciji katastra), a u naravi predstavlja makadam uz državnu prometnicu. Na ovom dijelu pojas pomorskog dobra je širine od 8 do 33 metara, a obuhvaća prirodnu stjenovito-šljunčanu obalu i obalu prekrivenu visokim raslinjem.

Od točke 4 predložena granica nastavlja u smjeru istoka i dalje prateći međnu liniju kat. čest. 3996 i 1764 (nove katastarske izmjere u izlaganju k.o. Turanj), odnosno među čest. zem. 1367 i 1210/1 k.o. Turanj (prema evidenciji suda), koja odgovara međi kat. čest. 2739 i 6 obje k.o. Turanj (prema evidenciji katastra), spajajući slijedom točke 5, 6 i 7 sa točkom 8 koja točka se nalazi na međnoj liniji kat. čest. 3996 i 1764 (nove katastarske izmjere u izlaganju k.o. Turanj), odnosno međi čest. zem. 1367 i 1210/1 k.o. Turanj (prema evidenciji suda), a međi kat. čest. 2739 i 6 obje k.o. Turanj (prema evidenciji katastra), a u naravi predstavlja makadam uz državnu prometnicu. Na ovom dijelu pojas pomorskog dobra je širine od 10 do 44 metara, a obuhvaća prirodnu stjenovito-šljunčanu obalu i obalu prekrivenu visokim raslinjem.

Od točke 8 predložena granica prati rub državne ceste (DC8), odnosno međnu liniju kat. čest. 3996 i 1764 (nove katastarske izmjere u izlaganju k.o. Turanj), do točke 9 koja se nalazi na međi kat. čest. 3996 i 1764 (nove katastarske izmjere u izlaganju k.o. Turanj), odnosno međi čest. zem. 1367 i 1210/1 k.o. Turanj (prema evidenciji suda), a ujedno i međi kat. čest. 2739 i 6 obje k.o. Turanj (prema evidenciji katastra), te u naravi predstavlja zelenu površinu uz državnu prometnicu. Na ovom dijelu pojas pomorskog dobra je širine od 30 do 45 metara, a obuhvaća prirodnu stjenovito-šljunčanu obalu i obalu prekrivenu visokim raslinjem.

Od točke 9 predložena granica prati rub postojeće ceste (DC8), a ujedno i međne linije kat. čest. 3996 i 1764 (nove katastarske izmjere u izlaganju k.o. Turanj), te spaja točku 10 sa točkom 11, koja se nalazi na međi kat. čest. 3996 i 1764 (nove katastarske izmjere u izlaganju k.o. Turanj), odnosno međi čest. zem. 1367 i 1210/1 k.o. Turanj (prema evidenciji suda), a međi kat. čest. 2739 i 6 obje k.o. Turanj (prema evidenciji katastra), u naravi predstavlja zelenu površinu uz državnu prometnicu. Na ovom dijelu pojas pomorskog dobra je širine od 13 do 33 metara, a obuhvaća prirodnu stjenovito-šljunčanu obalu i obalu prekrivenu visokim raslinjem.

Od točke 11 predložena granica i dalje prati rub državne ceste (DC8), odnosno međnu liniju kat. čest. 3996 i 1764 (nove katastarske izmjere u izlaganju k.o. Turanj), i spaja točku 12 sa točkom 13 koja točka se nalazi unutar kat. čest. 1764 (nove katastarske izmjere u izlaganju k.o. Turanj), odnosno unutar kat. čest. 6 k.o. Turanja (prema evidenciji katastra), a čest. zem. 1212/7 k.o. Turanj (prema evidenciji suda), te u naravi predstavlja zelenu površinu uz državnu prometnicu. Na ovom dijelu pojas pomorskog dobra je širine od 16,5 do 27 metara, a obuhvaća prirodnu stjenovito-šljunčanu obalu i obalu prekrivenu visokim raslinjem.

Od točke 13 predložena granica prati rub državne ceste (DC8), odnosno međnu liniju kat. čest. 3996 i 1764 (nove katastarske izmjere u izlaganju k.o. Turanj), presijecajući međnu liniju čest. zem. 1367 i 1212/7 obje k.o. Turanj (prema evidenciji suda), odnosno kat. čest. 2739 i 6 obje k.o. Turanj (prema evidenciji katastra), te spaja slijedom točke 14 i 15 do točke 16 koja se nalazi na međi kat. čest. 3996 i 1764 (nove katastarske izmjere u izlaganju k.o. Turanj), odnosno unutar čest. zem. 1367 (prema evidenciji suda), a kat. čest. 2739 k.o. Turanj (prema evidenciji katastra), te u naravi predstavlja zelenu površinu uz državnu prometnicu. Na ovom dijelu pojas pomorskog dobra je širine od 8 do 16,5 metara, a obuhvaća prirodnu stjenovito-šljunčanu obalu i obalu prekrivenu raslinjem.

Od točke 16 predložena granica i dalje prati rub državne ceste, ujedno i međnu liniju kat. čest. 3996 i 1764 (nove katastarske izmjere u izlaganju k.o. Turanj), odnosno među čest. zem. 1367 i 1212/7 obje k.o. Turanj (prema evidenciji suda), a među kat. čest. 2739 i 6 obje k.o. Turanj (prema evidenciji katastra), do točke 17 koja se nalazi na međi kat. čest. 3996 i 1764 (nove katastarske izmjere u izlaganju k.o. Turanj), odnosno među čest. zem. 1367 i 1212/7 obje k.o. Turanj (prema evidenciji suda), a među kat. čest. 2739 i 6 obje k.o. Turanj (prema evidenciji katastra), te u naravi predstavlja obalu prekrivenu raslinjem. Na ovom dijelu pojas pomorskog dobra je širine od 6,5 do 8 metara, a obuhvaća prirodnu stjenovito-šljunčanu obalu i obalu prekrivenu raslinjem.

Ovim se utvrđuje prijedlog granice pomorskog dobra od točke 1 do točke 17 za dio k.o. Turanj, Općina Sv. Filip i Jakov, ukupne duljine obalne linije od oko 1168 metra.

Od točke 17 predložena granica se oštro lomi prema moru u smjeru jugozapada, presijecajući liniju koja je 6 metara udaljena od SVVV-a, u naravi dio stjenovite obale, do pomoćne točke M2 koja se nalazi na liniji SVVV-a. Od točke M2 pomoćna spojna linija za utvrđivanje pojasa pomorskog dobra prema ovom prijedlogu granice nastavlja dalje linijom SVVV-a, do točke M1, te od točke M1 do točke 1, čineći tako zatvoreni poligon pojasa pomorskog dobra koji se ovim prijedlogom granice pomorskog dobra predlaže utvrditi.

## **1.2. Identifikacija svih nekretnina koje čine pomorsko dobro**

Pripadnost pomorskom dobru određuje se za dio kat. čest. 2775 i 6 obje k.o. Turanj, te za cijelo kat. čest. 5 k.o. Turanj (prema evidenciji katastra), odnosno za čest. zem. 1321/6, 1210/1, 1321/4, 1212/6, te dio čest. zem. 1320/1 i 1212/7 (prema evidenciji suda), koje odgovaraju dijelu kat. čest. 1764 nove katastarske izmjere u izlaganju za k.o. Turanj - Općina Sv. Filip i Jakov.

## **2. Podaci o eventualno određenoj granici pomorskog dobra na osnovi prijašnjih zakonskih propisa**

Nema podataka da je na predmetnom području utvrđivana granica pomorskog dobra na osnovi prijašnjih zakonskih propisa, dok je za cijelu k.o. Turanj izrađen Prijedlog granice pomorskog dobra (KLASA: 342-01/08-03/14, URBROJ: 2198/1-08-09-4, od 22. svibnja 2009. godine). Rješenje o granici po ovom prijedlogu nije doneseno.

## **3. Podaci o nasipavanju ili eroziji kopna**

Uvidom u Geodetski snimak područja izrađen u listopadu 2023. s uklopljenim stanjem katastarskog plana za k.o. Turanj, Povjerenstvo ocjenjuje da na području za koje se utvrđuje prijedlog granice pomorskog dobra nije bilo nasipavanja mora.

## **4. Podaci o konfiguraciji i postojećem stanju u prostoru**

Predmetno područje u naravi je prirodna stjenovito-šljunčana obala najvećim djelom prekrivena visokim raslinjem.

## 5. Obrazloženje o provjeri podataka iz katastra i zemljišne knjige o nekretninama (zemljište i zgrade) i njihovu izvornom statusu

Prema stanju katastarskog operata za k.o. Turanj na dan 18. prosinca 2024. godine (Državna geodetska uprava, Područni ured za katastar Zadar, Odjel za katastar nekretnina Biograd na Moru - Posjedovni list br. 1059), kat. čest. 2775 upisana je kao *Punta*, način uporabe *obala*, ukupne površine 10578 m<sup>2</sup>, upisanog posjeda Općina Sv. Filip i Jakov za cijelo.

Prema stanju katastarskog operata za k.o. Turanj na dan 18. prosinca 2024. godine (Državna geodetska uprava, Područni ured za katastar Zadar, Odjel za katastar nekretnina Biograd na Moru - Posjedovni list br. 1062), kat. čest. 5 upisana je kao *Punta Kovača*, način uporabe *šuma*, ukupne površine 2547 m<sup>2</sup>, a kat. čest. 6 upisana je kao *Punta Kovača*, način uporabe *šuma*, ukupne površine 17080 m<sup>2</sup>, obje upisanog posjeda Hrvatske šume uprava šuma Split, Ulica kralja Zvonimira 35, Split za cijelo.

Prema stanju zemljišne knjige za k.o. Turanj, Zemljišnoknjižni uložak: 118 (*Općinski sud u Zadru – ZK odjel Biograd na moru*) na dan 24. listopada 2024. godine, kat čest. 1321/4 upisana je u Posjedovnici kao *put*, ukupne površine 4322 m<sup>2</sup>, upisana kao *općenarodna imovina kao ograda upravljana MNO Turanj*, bez upisa tereta u Teretovnici istog zemljišno-knjižnog izvotka.

Prema stanju zemljišne knjige za k.o. Turanj, Zemljišnoknjižni uložak: 1262 (*Općinski sud u Zadru – ZK odjel Biograd na moru*) na dan 24. listopada 2024. godine, kat čest. 1212/7 upisana je u Posjedovnici kao *šuma*, ukupne površine 19360 m<sup>2</sup>, upisana kao  *vlasništvo Republike Hrvatske za cijelo*, bez upisa tereta u Teretovnici istog zemljišno-knjižnog izvotka.

Prema stanju zemljišne knjige za k.o. Turanj, Zemljišnoknjižni uložak: 118 (*Općinski sud u Zadru – ZK odjel Biograd na moru*) na dan 24. listopada 2024. godine, kat čest. 1321/6 upisana je u Posjedovnici kao *put*, ukupne površine 60 m<sup>2</sup>, upisana kao *općenarodna imovina kao ograda upravljana MNO Turanj*, bez upisa tereta u Teretovnici istog zemljišno-knjižnog izvotka.

Prema stanju zemljišne knjige za k.o. Turanj, Zemljišnoknjižni uložak: 118 (*Općinski sud u Zadru – ZK odjel Biograd na moru*) na dan 24. listopada 2024. godine, kat čest. 1320/1 upisana je u Posjedovnici kao *put*, ukupne površine 2889 m<sup>2</sup>, upisana kao *općenarodna imovina kao ograda upravljana MNO Turanj*, bez upisa tereta u Teretovnici istog zemljišno-knjižnog izvotka.

Prema stanju zemljišne knjige za k.o. Turanj, Zemljišnoknjižni uložak: 1254 (*Općinski sud u Zadru – ZK odjel Biograd na moru*) na dan 24. listopada 2024. godine, kat čest. 1210/1 upisana je u Posjedovnici kao *šuma*, ukupne površine 15299 m<sup>2</sup>, upisana kao  *vlasništvo Republike Hrvatske za cijelo*, bez upisa tereta u Teretovnici istog zemljišno-knjižnog izvotka.

Prema stanju zemljišne knjige za k.o. Turanj, Zemljišnoknjižni uložak: 1254 (*Općinski sud u Zadru – ZK odjel Biograd na moru*) na dan 24. listopada 2024. godine, kat čest. 1212/6 upisana je u Posjedovnici kao *šuma*, ukupne površine 7852 m<sup>2</sup>, upisana kao  *vlasništvo Republike Hrvatske za cijelo*, bez upisa tereta u Teretovnici istog zemljišno-knjižnog izvotka.

## 6. Popis koordinata svih lomnih točaka predložene granice

### POPIS KOORDINATA IZ

#### PRIJEDLOGA GRANICE POMORSKOG DOBRA

1	408554.63	4875769.12
2	408612.95	4875668.30
3	408696.30	4875524.20
4	408720.23	4875482.37
5	408751.91	4875428.51
6	408765.76	4875404.75
7	408795.38	4875352.32
8	408829.72	4875288.20
9	408858.56	4875231.23
10	408897.78	4875150.99
11	408943.19	4875053.55
12	408985.24	4874963.96
13	409013.62	4874903.87
14	409057.51	4874813.43
15	409066.62	4874793.11
16	409082.71	4874759.26
17	409094.38	4874734.64

### POPIS KOORDINATA IZ

#### SPOJNICE LINIJE

#### POMORSKOG DOBRA I OBALNE CRTE

M1	408528.49	4875749.42
M2	409087.36	4874731.41

## 7. Razlozi koji uvjetuju prijedlog granice pomorskog dobra

Postupajući prema zahtjevu *Općine Sv. Filip i Jakov, Obala kralja Tomislava 16, Sv. Filip i Jakov, OIB: 57113796391*, za utvrđivanje granice pomorskog dobra Povjerenstvo je utvrdilo Prijedlog uvažavajući kriterije iz članka 21. Zakona o pomorskom dobru i morskim lukama (*Narodne novine, broj 83/23. dalje: Zakon*). Predložena granica pomorskog dobra obuhvaća pojas kopna uz more koji prema članku 6. Zakona čini pomorsko dobro.

Povjerenstvo za granice pomorskog dobra za Zadarsku županiju, uvažavajući odredbe Zakona, uzimajući u obzir i stanja službenih evidencija o nekretninama na području k.o. Turanj Općina Sv. Filip i Jakov na 02. sjednici održanoj 11. studenog 2024. godine je utvrdilo izdvojeni Prijedlog granice pomorskog dobra za dio k.o. Turanj.

Slijedom navedenog, Povjerenstvo utvrđuje da:

- predložena granica u pojasu pomorskog dobra obuhvaća onaj dio kopna koji je u odnosu na svoj položaj, te stanje, odnosno izgled u naravi u neposrednom kontaktu (vezi) s morem i njegovim korištenjem i kao takav predstavlja obalni pojas, širine između 6,5 i 45 metara računajući od linije koja na grafičkoj podlozi označava srednje više visoke vode,
- predložena granica u pojas pomorskog dobra obuhvaća dio kopna uz more koji je o svojoj prirodi u neposrednoj vezi s morem i prema namjeni i načnu upotrebe služi uobičajenom korištenju i upotrebi mora kao općeg dobra (najvećim dijelom šljunčano-stjenovita obala djelomično prekrivena visokim raslinjem).

## **8. Izvješće o javnoj raspravi**

**PREDSJEDNIK POVJERENSTVA**

**Krešimir Laštro**





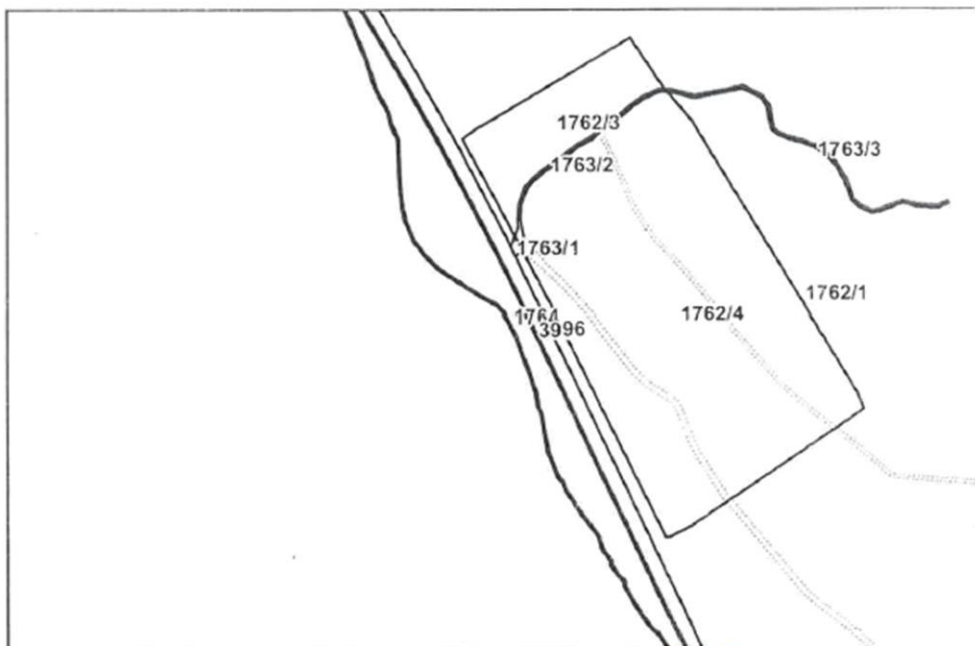
REPUBLIKA HRVATSKA  
DRŽAVNA GEODETSKA UPRAVA  
PODRUČNI URED ZA KATASTAR ZADAR

BIOGRAD NA MORU, 16.07.2024.

Katastarska općina: TURANJ

matični broj: 300861

KOPIJA KATASTARSKOG PLANA  
za katastarsku česticu 1764  
mjerilo 1: 5000



Ova je kopija katastarskog plana izdana na temelju podataka sadržanih u bazama podataka izlaganja. Podaci sadržani u izdanom dokumentu nisu izloženi na javni uvid.

Ovlaštena osoba:  
OVLASȚENI GEODETSKI REFERENT  
MARKO GALIĆ

KLASA: 9.38 - 06/24-01/091

UR. BR: 541 - 22-04/18-141

Biohrad n/M, 16.07.2024



OBALNI POJAS SA PRIKAZOM CRTE SREDNJIH VIŠIH VISOKIH VODA (SVVV),  
CRTOM KOJA JE 6m UDALJENA OD SVVV, DOF-om I KATASTARSKIM PLANOM  
I UCRTANIM PRIJEDLOM GRANIČNE POMORSKOG DOBRA  
Mjerilo 1:1000



POPIS KOORDINATA IZ PRIJEDLOGA GRANIČNE POMORSKOG DOBRA

1	408554.63	4875769.12
2	408612.95	4875668.30
3	408696.30	4875524.20
4	408720.23	4875482.37
5	408751.91	4875428.51
6	408795.76	4875404.75
7	408795.38	4875352.32
8	408829.72	4875288.20
9	408858.56	4875231.23
10	408897.78	4875150.99
11	408943.19	4875053.55
12	408985.24	4874963.96
13	409013.62	4874903.87
14	409057.51	4874813.43
15	409066.62	4874793.11
16	409082.71	4874756.26
17	409094.38	4874734.64

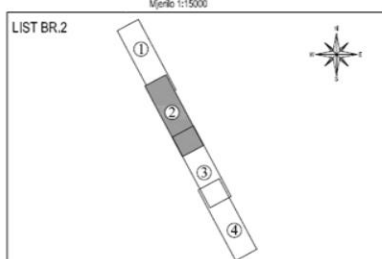
POPIS KOORDINATA IZ SPOJNICNE LINIJE POMORSKOG DOBRA I OBAJNE CRTE

M1	408528.49	4875749.42
M2	409087.36	4874731.41

LEGENDA:

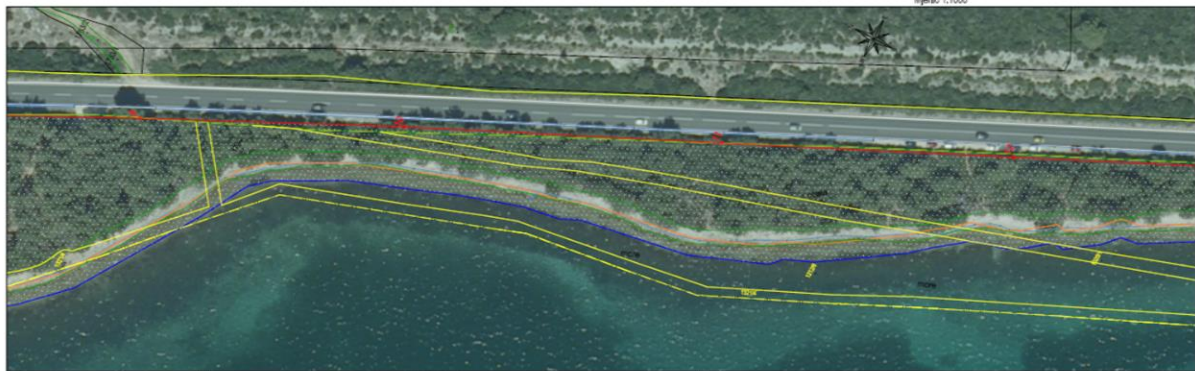
- snimljena situacija
- međe kat. čestica (u laganju)
- granica k.o. Turanj (u laganju) odgovara
- crta srednjih viših visokih voda (SVVV)
- crta udaljena 6m od crte SVVV
- prijedlog granice pomorskog dobra
- spojnica linije prijedloga pomorskog dobra i obalne crte
- međe katastarske čestice - katastarski podatak
- granica k.o. Turanj - katastarski podatak
- međe katastarske čestice - zk podatak
- granica k.o. Turanj - zk podatak

PREGLED PODJELE NA LISTOVE



Odgovorna osoba za obavljanje stručnih geodetskih poslova  
Ivana MJERA, dipl.ing.geod.

OBALNI POJAS SA PRIKAZOM CRTE SREDNJIH VIŠIH VISOKIH VODA (SVVV),  
CRTOM KOJA JE 6m UDALJENA OD SVVV, DOF-om I KATASTARSKIM PLANOM  
I UCRTANIM PRIJEDLOM GRANIČNE POMORSKOG DOBRA  
Mjerilo 1:1000



POPIS KOORDINATA IZ PRIJEDLOGA GRANIČNE POMORSKOG DOBRA

1	408554.63	4875769.12
2	408612.95	4875668.30
3	408696.30	4875524.20
4	408720.23	4875482.37
5	408751.91	4875428.51
6	408795.76	4875404.75
7	408795.38	4875352.32
8	408829.72	4875288.20
9	408858.56	4875231.23
10	408897.78	4875150.99
11	408943.19	4875053.55
12	408985.24	4874963.96
13	409013.62	4874903.87
14	409057.51	4874813.43
15	409066.62	4874793.11
16	409082.71	4874756.26
17	409094.38	4874734.64

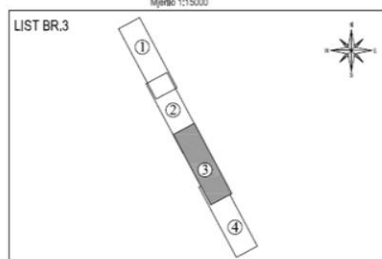
POPIS KOORDINATA IZ SPOJNICNE LINIJE POMORSKOG DOBRA I OBAJNE CRTE

M1	408528.49	4875749.42
M2	409087.36	4874731.41

LEGENDA:

- snimljena situacija
- međe kat. čestica (u laganju)
- granica k.o. Turanj (u laganju) odgovara
- crta srednjih viših visokih voda (SVVV)
- crta udaljena 6m od crte SVVV
- prijedlog granice pomorskog dobra
- spojnica linije prijedloga pomorskog dobra i obalne crte
- međe katastarske čestice - katastarski podatak
- granica k.o. Turanj - katastarski podatak
- međe katastarske čestice - zk podatak
- granica k.o. Turanj - zk podatak

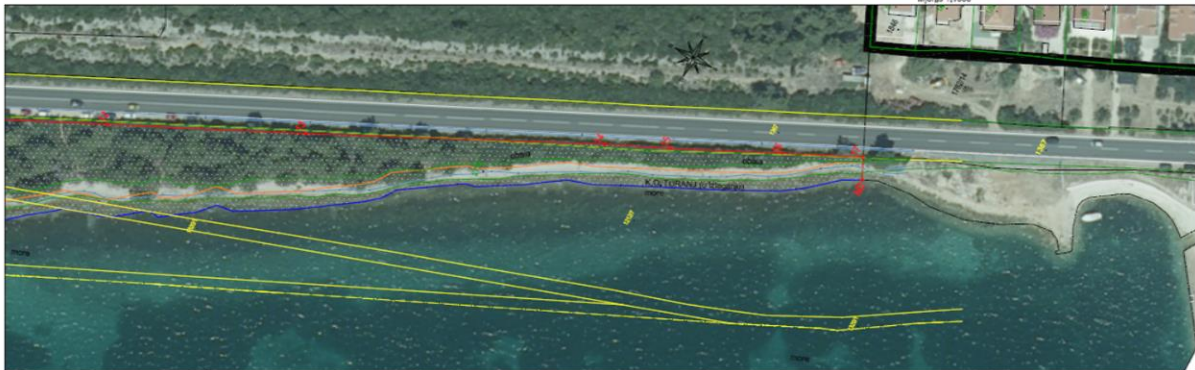
PREGLED PODJELE NA LISTOVE



Odgovorna osoba za obavljanje stručnih geodetskih poslova  
Ivana MJERA, dipl.ing.geod.

**OBALNI POJAS SA PRIKAZOM CRTE SREDNJIH VIŠIH VISOKIH VODA (SVVV),  
CRTOM KOJA JE 6m UDALJENA OD SVVV, DOF-om I KATASTARSKIM PLANOM  
I UCRTANIM PRIJEDLOM GRANICE POMORSKOG DOBRA**

Mjerilo 1:1000



**POPIS KOORDINATA IZ  
PRIJEDLOGA GRANICE POMORSKOG DOBRA**

1	408554.63	4875769.12
2	408612.85	4875658.30
3	408696.30	4875524.20
4	408720.23	4875482.37
5	408751.91	4875428.51
6	408765.76	4875404.75
7	408795.38	4875352.32
8	408829.72	4875288.20
9	408858.58	4875231.23
10	408897.78	4875150.99
11	408943.19	4875053.55
12	408985.24	4874983.96
13	409013.62	4874903.87
14	409057.51	4874813.43
15	409066.92	4874793.11
16	409082.71	4874759.26
17	409094.38	4874734.64

**POPIS KOORDINATA IZ  
SPOJNICNE LINIJE  
POMORSKOG DOBRA I OBALNE CRTE**

M1	408528.49	4875749.42
M2	409087.36	4874731.41

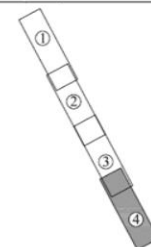
**LEGENDA:**

- snižena situacija
- mede kat. čestice (u blaganju)
- granica k.o. Turanj (u blaganju)
- granica k.o. Turanj (u blaganju) odgovara
- crta srednjih viših visokih voda (SVVV)
- crta udaljena 6m od crte SVVV
- prijedlog granice pomorskog dobra
- spojnica linije prijedloga pomorskog dobra i obalne crte
- mede katastarske čestice - katastarski podatak
- granica k.o. Turanj - katastarski podatak
- mede katastarske čestice - z.k podatak
- granica k.o. Turanj - z.k podatak

**PREGLED PODJELE NA LISTOVE**

Mjerilo 1:15000

LIST BR.4



Odgovorna osoba za obavljanje stručnih  
geodetskih poslova  
Ivana MIJERA, dolina@mijs.com.hr


Izdavac:  
Ivana MIJERA, dolina@mijs.com.hr  
Zadar, Bekopad 2023. godine

### 3. Fotografije područja

Slike 1. i 2. Od spojne točke M1 do lomne točke 1



Slike 3. i 4. Od lomne točke 1. do 7.



Slike 5., 6. i 7. Od lomne točke 7 do 11.



